



ФЕДЕРАЛЬНАЯ СЛУЖБА ГОСУДАРСТВЕННОЙ СТАТИСТИКИ (РОССТАТ)

ТЕРРИТОРИАЛЬНЫЙ ОРГАН ФЕДЕРАЛЬНОЙ СЛУЖБЫ
ГОСУДАРСТВЕННОЙ СТАТИСТИКИ ПО РЕСПУБЛИКИ ДАГЕСТАН (ДАГЕСТАНСТАТ)

ИТОГИ ВСЕРОССИЙСКОЙ
СЕЛЬСКОХОЗЯЙСТВЕННОЙ ПЕРЕПИСИ 2016 ГОДА
(В 8 ТОМАХ)



ТОМ 4

ПОСЕВНЫЕ ПЛОЩАДИ
СЕЛЬСКОХОЗЯЙСТВЕННЫХ КУЛЬТУР
И ПЛОЩАДИ МНОГОЛЕТНИХ НАСАЖДЕНИЙ
И ЯГОДНЫХ КУЛЬТУР

КНИГА 1. ПЛОЩАДИ СЕЛЬСКОХОЗЯЙСТВЕННЫХ КУЛЬТУР
И МНОГОЛЕТНИХ НАСАЖДЕНИЙ

МАХАЧКАЛА 2018

**ФЕДЕРАЛЬНАЯ СЛУЖБА
ГОСУДАРСТВЕННОЙ СТАТИСТИКИ
(РОССТАТ)**

**ТЕРРИТОРИАЛЬНЫЙ ОРГАН ФЕДЕРАЛЬНОЙ СЛУЖБЫ
ГОСУДАРСТВЕННОЙ СТАТИСТИКИ ПО РЕСПУБЛИКЕ ДАГЕСТАН
(ДАГЕСТАНСТАТ)**

**ИТОГИ
ВСЕРОССИЙСКОЙ СЕЛЬСКОХОЗЯЙСТВЕННОЙ
ПЕРЕПИСИ 2016 ГОДА ПО РЕСПУБЛИКЕ ДАГЕСТАН
(В 8 ТОМАХ)**

**Том 4.
ПОСЕВНЫЕ ПЛОЩАДИ СЕЛЬСКОХОЗЯЙСТВЕННЫХ
КУЛЬТУР И ПЛОЩАДИ МНОГОЛЕТНИХ
НАСАЖДЕНИЙ И ЯГОДНЫХ КУЛЬТУР**

**Книга 1. Площади сельскохозяйственных культур
и многолетних насаждений**

Махачкала 2018.

Редакционная коллегия по выпуску итогов Всероссийской сельскохозяйственной переписи 2016 года:

А.Ш. Эфендиева – председатель редакционной коллегии

Г.Г. Гитиномагомедов, Л.Б. Сагидова, О.Л. Рамазанова, З.Г. Серажутдинов,

С. М. Шамхалова

Итоги Всероссийской сельскохозяйственной переписи 2016 года: В 8 т./Федеральная служба гос. статистики. М.: ИИЦ «Статистика России», 2018.

ISBN 978-5-4269-0066-0

Т. 4: Посевные площади сельскохозяйственных культур и площади многолетних насаждений и ягодных культур: кн.1.; Площади сельскохозяйственных культур и многолетних насаждений. – 604 с.: диагр.

ISBN 978-5-4269-0070-1(т.4)

ISBN 978-5-4269-0071-4(кн. 1)

В томе 4 представлены итоги Всероссийской сельскохозяйственной переписи 2016 года о посевных площадях сельскохозяйственных культур и площадях многолетних насаждений и ягодных культур в двух книгах в разрезе муниципальных образований Республики Дагестан.

В книге 1 сборника приведены данные о размерах площадей сельскохозяйственных культур и многолетних насаждений по видам и категориям хозяйств, использовании площади теплиц и парников; размещены диаграммы в разрезе муниципальных образований Республики Дагестан.

В книге 2 сборника представлены сведения о структуре посевных площадей сельскохозяйственных культур по видам и категориям хозяйств, приведены группировки объектов переписи по размеру посевных площадей основных сельскохозяйственных культур.

Данные представлены в абсолютных и относительных показателях.

Территориальный орган
Федеральной службы
Государственной статистики
по Республике Дагестан
(Дагестанстат)
E-mail: P05_mail@gks.ru

Содержание

Предисловие.....11

ПОСЕВНЫЕ ПЛОЩАДИ В ХОЗЯЙСТВАХ ВСЕХ КАТЕГОРИЙ

1. Общая посевная площадь сельскохозяйственных культур под урожай 2016 года в хозяйствах всех категорий.....	12
2. Посевная площадь зерновых и зернобобовых культур под урожай 2016 года в хозяйствах всех категорий.....	16
3. Посевная площадь пшеницы под урожай 2016 года в хозяйствах всех категорий.....	20
4. Посевная площадь пшеницы твердой под урожай 2016 года в хозяйствах всех категорий.....	24
5. Посевная площадь ржи под урожай 2016 года в хозяйствах всех категорий.....	28
6. Посевная площадь ячменя под урожай 2016 года в хозяйствах всех категорий.....	32
7. Посевная площадь овса под урожай 2016 года в хозяйствах всех категорий.....	36
8. Посевная площадь кукурузы на зерно под урожай 2016 года в хозяйствах всех категорий.....	40
9. Посевная площадь риса под урожай 2016 года в хозяйствах всех категорий.....	44
10. Посевная площадь тритикале под урожай 2016 года в хозяйствах всех категорий.....	48
11. Посевная площадь зернобобовых культур под урожай 2016 года в хозяйствах всех категорий.....	52
12. Посевная площадь технических культур под урожай 2016 года в хозяйствах всех категорий.....	56
13. Посевная площадь подсолнечника на зерно под урожай 2016 года в хозяйствах всех категорий.....	60
14. Посевная площадь картофеля под урожай 2016 года в хозяйствах всех категорий.....	64
15. Посевная площадь овощных и бахчевых культур под урожай 2016 года в хозяйствах всех категорий.....	68
16. Посевная площадь овощей открытого грунта под урожай 2016 года в хозяйствах всех категорий.....	72
17. Посевная площадь капусты всех видов, кроме цветной и брокколи (открытого грунта) под урожай 2016 года в хозяйствах всех категорий.....	76
18. Посевная площадь капусты цветной и брокколи (открытого грунта) под урожай 2016 года в хозяйствах всех категорий.....	80
19. Посевная площадь огурцов (открытого грунта) под урожай 2016 года в хозяйствах всех категорий.....	84
20. Посевная площадь помидоров (открытого грунта) под урожай 2016 года в хозяйствах всех категорий.....	88
21. Посевная площадь свеклы столовой (открытого грунта) под урожай 2016 года в хозяйствах всех категорий.....	92



СОДЕРЖАНИЕ

22. Посевная площадь моркови столовой (открытого грунта) под урожай 2016 года в хозяйствах всех категорий.....	96
23. Посевная площадь лука репчатого (открытого грунта) под урожай 2016 года в хозяйствах всех категорий.....	100
24. Посевная площадь чеснока (открытого грунта) под урожай 2016 года в хозяйствах всех категорий.....	104
25. Посевная площадь зеленого горошка (открытого грунта) под урожай 2016 года в хозяйствах всех категорий.....	108
26. Посевная площадь фасоли овощной (открытого грунта) под урожай 2016 года в хозяйствах всех категорий.....	112
27. Посевная площадь кукурузы сахарной (открытого грунта) под урожай 2016 года в хозяйствах всех категорий.....	116
28. Посевная площадь кабачков, патиссонов (открытого грунта) под урожай 2016 года в хозяйствах всех категорий.....	120
29. Посевная площадь тыквы столовой (открытого грунта) под урожай 2016 года в хозяйствах всех категорий.....	124
30. Посевная площадь перца сладкого (открытого грунта) под урожай 2016 года в хозяйствах всех категорий.....	128
31. Посевная площадь баклажанов (открытого грунта) под урожай 2016 года в хозяйствах всех категорий.....	132
32. Посевная площадь салатных культур (открытого грунта) под урожай 2016 года в хозяйствах всех категорий.....	136
33. Посевная площадь зеленых культур (открытого грунта) под урожай 2016 года в хозяйствах всех категорий.....	142
34. Посевная площадь прочих овощей (открытого грунта) под урожай 2016 года в хозяйствах всех категорий.....	146
35. Посевная площадь продовольственных бахчевых культур под урожай 2016 года в хозяйствах всех категорий.....	150
36. Посевная площадь арбузов столовых под урожай 2016 года в хозяйствах всех категорий.....	154
37. Посевная площадь дынь столовых под урожай 2016 года в хозяйствах всех категорий.....	158
38. Посевная площадь кормовых культур под урожай 2016 года в хозяйствах всех категорий.....	162
39. Посевная площадь трав однолетних под урожай 2016 года в хозяйствах всех категорий.....	166
40. Посевная площадь трав многолетних под урожай 2016 года в хозяйствах всех категорий.....	170
41. Посевная площадь кормовых культур на силос (без кукурузы) под урожай 2016 года в хозяйствах.....	174
42. Посевная площадь кукурузы на корм под урожай 2016 года в хозяйствах всех категорий.....	178
43. Посевная площадь корнеплодных кормовых культур, включая свеклу сахарную на корм скоту.....	182



44. Посевная площадь бахчевых кормовых культур под урожай 2016 года в хозяйствах всех категорий.....	186
45. Посевная площадь прочих кормовых культур под урожай 2016 года в хозяйствах всех категорий.....	190

ПОСЕВНЫЕ ПЛОЩАДИ В ХОЗЯЙСТВАХ НАСЕЛЕНИЯ

46. Общая посевная площадь сельскохозяйственных культур под урожай 2016 года в хозяйствах населения	194
47. Посевная площадь зерновых и зернобобовых культур под урожай 2016 года в хозяйствах населения	198
48. Посевная площадь зернобобовых культур под урожай 2016 года в хозяйствах населения.....	202
49. Посевная площадь зерновых культур по видам под урожай 2016 года в хозяйствах населения.....	206
50. Посевная площадь зернобобовых культур по видам под урожай 2016 года в хозяйствах населения.....	210
51. Посевная площадь технических культур под урожай 2016 года в хозяйствах населения.....	214
52. Посевная площадь подсолнечника на зерно под урожай 2016 года в хозяйствах населения.....	218
53. Посевная площадь картофеля под урожай 2016 года в хозяйствах населения.....	222
54. Посевная площадь овощных и бахчевых культур под урожай 2016 года в хозяйствах населения.....	226
55. Посевная площадь овощей открытого грунта под урожай 2016 года в хозяйствах населения.....	230
56. Посевная площадь капусты всех видов (кроме цветной и брокколи)(открытого грунта) под урожай 2016 года в хозяйствах населения	234
57. Посевная площадь капусты цветной и брокколи)(открытого грунта) под урожай 2016 года в хозяйствах населения.....	238
58. Посевная площадь огурцов (открытого грунта) под урожай 2016 года в хозяйствах населения.....	242
59. Посевная площадь помидоров (открытого грунта) под урожай 2016 года в хозяйствах населения.....	246
60. Посевная площадь свеклы столовой (открытого грунта) под урожай 2016 года в хозяйствах населения.....	250
61. Посевная площадь моркови столовой (открытого грунта) под урожай 2016 года в хозяйствах населения.....	254
62. Посевная площадь лука репчатого (открытого грунта) под урожай 2016 года в хозяйствах населения.....	258
63. Посевная площадь чеснока (открытого грунта) под урожай 2016 года в хозяйствах населения.....	262
64. Посевная площадь зеленого горошка (открытого грунта) под урожай 2016 года в хозяйствах населения.....	266



СОДЕРЖАНИЕ

65. Посевная площадь фасоли овощной (открытого грунта) под урожай 2016 года в хозяйствах населения.....	270
66. Посевная площадь кукурузы сахарной (открытого грунта) под урожай 2016 года в хозяйствах населения.....	274
67. Посевная площадь кабачков, патиссонов (открытого грунта) под урожай 2016 года в хозяйствах населения.....	278
68. Посевная площадь тыквы столовой (открытого грунта) под урожай 2016 года в хозяйствах населения.....	282
69. Посевная площадь перца сладкого (открытого грунта) под урожай 2016 года в хозяйствах населения.....	286
70. Посевная площадь баклажанов (открытого грунта) под урожай 2016 года в хозяйствах населения.....	290
71. Посевная площадь салатных культур (открытого грунта) под урожай 2016 года в хозяйствах населения.....	294
72. Посевная площадь зеленых культур (открытого грунта) под урожай 2016 года в хозяйствах населения.....	298
73. Посевная площадь прочих овощей (открытого грунта) под урожай 2016 года в хозяйствах населения.....	302
74. Посевная площадь лука-севка (открытого грунта) под урожай 2016 года в хозяйствах населения.....	306
75. Посевная площадь продовольственных бахчевых культур под урожай 2016 года в хозяйствах населения.....	310
76. Посевная площадь арбузов столовых под урожай 2016 года в хозяйствах населения.....	314
77. Посевная площадь дынь под урожай 2016 года в хозяйствах населения.....	318
78. Посевная площадь кормовых культур под урожай 2016 года в хозяйствах населения.....	322
79. Посевная площадь кормовых культур по видам под урожай 2016 года в хозяйствах населения.....	326
80. Посевная площадь овощей закрытого грунта под урожай 2016 года в хозяйствах населения.....	330
81. Посевная площадь огурцов (закрытого грунта) под урожай 2016 года в хозяйствах населения.....	334
82. Посевная площадь помидоров (закрытого грунта) под урожай 2016 года в хозяйствах населения.....	338
83. Посевная площадь перца сладкого (закрытого грунта) под урожай 2016 года в хозяйствах населения.....	342
84. Посевная площадь баклажанов (закрытого грунта) под урожай 2016 года в хозяйствах населения.....	346
85. Посевная площадь зеленых культур (закрытого грунта) под урожай 2016 года в хозяйствах населения.....	350

ПОСЕВНЫЕ ПЛОЩАДИ В ХОЗЯЙСТВАХ ГРАЖДАН В СЕЛЬСКИХ ПОСЕЛЕНИЯХ



СОДЕРЖАНИЕ

86. Общая посевная площадь сельскохозяйственных культур под урожай 2016 года в личных подсобных и других индивидуальных хозяйствах граждан сельских поселений354
87. Посевная площадь картофеля под урожай 2016 года в личных подсобных и других индивидуальных хозяйствах граждан сельских поселений.....356
88. Посевная площадь овощных и бахчевых культур под урожай 2016 года в личных подсобных и других индивидуальных хозяйствах граждан сельских поселений.....358

ПОСЕВНЫЕ ПЛОЩАДИ В ХОЗЯЙСТВАХ ГРАЖДАН В ГОРОДСКИХ ПОСЕЛЕНИЯХ

89. Общая посевная площадь сельскохозяйственных культур под урожай 2016 года в личных подсобных и других индивидуальных хозяйствах граждан городских округов и городских поселений.....360
90. Посевная площадь картофеля под урожай 2016 года в личных подсобных и других индивидуальных хозяйствах граждан городских округов и городских поселений.....362
91. Посевная площадь овощных и бахчевых культур под урожай 2016 года в личных подсобных и других индивидуальных хозяйствах граждан городских округов и городских поселений.....364

ПОСЕВНЫЕ ПЛОЩАДИ, ЗАСЕЯННЫЕ ЭЛИТНЫМИ СЕМЕНАМИ

92. Посевная площадь зерновых и зернобобовых культур, засеянная элитными семенами под урожай 2016 года в сельскохозяйственных организациях, крестьянских(фермерских) хозяйствах и у индивидуальных предпринимателей.....366
93. Посевная площадь пшеницы, засеянная элитными семенами под урожай 2016 года в сельскохозяйственных организациях, крестьянских(фермерских) хозяйствах и у индивидуальных предпринимателей.....370
94. Посевная площадь ячменя, засеянная элитными семенами под урожай 2016 года в сельскохозяйственных организациях, крестьянских(фермерских) хозяйствах и у индивидуальных предпринимателей.....374
95. Посевная площадь кукурузы на зерно, засеянная элитными семенами под урожай 2016 года в сельскохозяйственных организациях, крестьянских(фермерских) хозяйствах и у индивидуальных предпринимателей.....378
96. Посевная площадь риса, засеянная элитными семенами под урожай 2016 года в сельскохозяйственных организациях, крестьянских(фермерских) хозяйствах и у индивидуальных предпринимателей.....382
97. Посевная площадь технических культур, засеянная элитными семенами под урожай 2016 года в сельскохозяйственных организациях, крестьянских(фермерских) хозяйствах и у индивидуальных предпринимателей.....386
98. Посевная площадь подсолнечника на зерно, засеянная элитными семенами под урожай 2016 года в сельскохозяйственных организациях, крестьянских (фермерских) хозяйствах и у индивидуальных предпринимателей.....390



99. Посевная площадь овощей открытого грунта, засеянная элитными семенами под урожай 2016 года в сельскохозяйственных организациях, крестьянских (фермерских) хозяйствах и у индивидуальных предпринимателей.....394

ИСПОЛЬЗОВАНИЕ ПЛОЩАДИ ТЕПЛИЦ И ПАРНИКОВ

100. Общая используемая в 2016 году площадь зимних, весенних теплиц и парников в сельскохозяйственных организациях, крестьянских (фермерских) хозяйствах и у индивидуальных предпринимателей.....398
101. Использование площади теплиц и парников под первый оборот с начала 2016 года в сельскохозяйственных организациях, крестьянских (фермерских) хозяйствах и у индивидуальных предпринимателей.....402
102. Использование площади теплиц и парников под второй и последующие обороты (включая планируемые до конца года) с начала 2016 года в сельскохозяйственных организациях, крестьянских (фермерских) хозяйствах и у индивидуальных предпринимателей.....418
103. Структура площади теплиц и парников, используемой под первый оборот с начала 2016 года, по видам культур в сельскохозяйственных организациях428
104. Структура площади теплиц и парников, используемой под первый оборот с начала 2016 года, по видам культур в крестьянских (фермерских) хозяйствах и у индивидуальных предпринимателей.....430

МЕРОПРИЯТИЯ ПО ПОВЫШЕНИЮ ПЛОДРОДИЯ ПОЧВ

105. Внесение минеральных удобрений под урожай 2016 года в сельскохозяйственных организациях.....432
106. Удельный вес удобренной площади минеральными удобрениями под урожай 2016 года в сельскохозяйственных организациях, крестьянских (фермерских) хозяйствах и у индивидуальных предпринимателей.....436
107. Внесение органических удобрений под урожай 2016 года в сельскохозяйственных организациях, крестьянских (фермерских) хозяйствах и у индивидуальных предпринимателей.....440
108. Удельный вес удобренной площади органическими удобрениями под урожай 2016 года в сельскохозяйственных организациях, крестьянских (фермерских) хозяйствах и у индивидуальных предпринимателей.....444
109. Площадь, обработанная пестицидами под урожай 2016 года в сельскохозяйственных организациях, крестьянских (фермерских) хозяйствах и у индивидуальных предпринимателей.....448

ПЛОЩАДИ МНОГОЛЕТНИХ НАСАЖДЕНИЙ В ХОЗЯЙСТВАХ ВСЕХ КАТЕГОРИЙ

110. Площади многолетних плодовых насаждений и ягодных культур в хозяйствах всех категорий452
111. Площади многолетних семечковых плодовых насаждений по видам в хозяйствах всех категорий, сельскохозяйственных организациях, крестьянских (фермерских) хозяйствах и у индивидуальных предпринимателей.....460



СОДЕРЖАНИЕ

112. Площади многолетних косточковых плодовых насаждений по видам в хозяйствах всех категорий, сельскохозяйственных организациях, крестьянских (фермерских) хозяйствах и у индивидуальных предпринимателей.....	470
113. Площадь многолетних орехоплодных насаждений по видам в хозяйствах всех категорий, сельскохозяйственных организациях, крестьянских (фермерских) хозяйствах и у индивидуальных предпринимателей.....	481
114. Площадь многолетних субтропических плодовых насаждений по видам в хозяйствах всех категорий, сельскохозяйственных организациях, крестьянских (фермерских) хозяйствах и у индивидуальных предпринимателей.....	490
115. Площади ягодных культур по видам в хозяйствах всех категорий.....	501
116. Структура площадей многолетних плодовых насаждений и ягодных культур по видам в хозяйствах всех категорий.....	509
117. Площади виноградников в хозяйствах всех категорий.....	517
118. Площади виноградников в плодоносящем возрасте в хозяйствах всех категорий.....	521
119. Площади виноградников по сортам в сельскохозяйственных организациях.....	525
120. Площади виноградников по сортам в крестьянских (фермерских) хозяйствах и у индивидуальных предпринимателей.....	527
121. Структура площадей виноградников по сортам в сельскохозяйственных организациях.....	529
122. Структура площадей виноградников по сортам в крестьянских (фермерских) хозяйствах и у индивидуальных предпринимателей.....	531

ПЛОЩАДИ МНОГОЛЕТНИХ НАСАЖДЕНИЙ В ХОЗЯЙСТВАХ НАСЕЛЕНИЯ

123. Площади многолетних плодовых насаждений и ягодных культур в хозяйствах населения.....	533
124. Площади многолетних семечковых плодовых насаждений по видам в хозяйствах населения.....	537
125. Площади многолетних косточковых плодовых насаждений по видам в хозяйствах населения.....	539
126. Площади многолетних орехоплодных насаждений по видам в хозяйствах населения.....	541
127. Площади многолетних субтропических плодовых насаждений по видам в хозяйствах населения.....	543
128. Площади многолетних цитрусовых плодовых насаждений по видам в хозяйствах населения.....	545
129. Площади ягодных культур по видам в хозяйствах населения.....	547
130. Структура площадей многолетних плодовых насаждений и ягодных культур по видам в хозяйствах населения.....	551
131. Площади виноградников в хозяйствах населения.....	559

СТРУКТУРА ПЛОЩАДЕЙ МНОГОЛЕТНИХ НАСАЖДЕНИЙ ПО КАТЕГОРИЯМ ХОЗЯЙСТВ



СОДЕРЖАНИЕ

132. Структура площадей многолетних плодовых насаждений и ягодных культур по категориям хозяйств	561
133. Структура площадей многолетних семечковых плодовых насаждений по категориям хозяйств.....	565
134. Структура площадей многолетних косточковых плодовых насаждений по категориям хозяйств.....	569
135. Структура площадей многолетних орехоплодных насаждений по категориям хозяйств.....	573
136. Структура площадей ягодных культур по категориям хозяйств.....	577
137. Структура площадей виноградников по категориям хозяйств.....	581
Методологические пояснения.....	585
Диаграммы.....	588



ПРЕДИСЛОВИЕ

В книге 1 тома 4^а представлены итоги Всероссийской сельскохозяйственной переписи 2016 г. о площадях сельскохозяйственных культур и многолетних насаждений в разрезе муниципальных образований Республики Дагестан.

В сборнике содержатся данные о размерах посевных площадей по широкому перечню сельскохозяйственных культур в сельскохозяйственных организациях, крестьянских (фермерских) хозяйствах и у индивидуальных предпринимателей, личных подсобных и других индивидуальных хозяйствах граждан, садоводческих и дачных некоммерческих объединениях граждан.

В отдельном разделе приведены данные о размерах посевных площадей основных видов сельскохозяйственных культур, засеянных элитными семенами, и их удельном весе в общей площади соответствующих культур в сельскохозяйственных организациях, крестьянских (фермерских) хозяйствах и у индивидуальных предпринимателей.

Представлены сведения об использовании площади зимних, весенних теплиц и парников под посеvy овощей и другие посадки закрытого грунта по видам; о проведении мероприятий по повышению плодородия почв и защите растений в сельскохозяйственных организациях, крестьянских (фермерских) хозяйствах и у индивидуальных предпринимателей.

В отдельном разделе помещены данные о размерах площадей многолетних плодовых насаждений и ягодных культур и их структуре по видам и категориям хозяйств.

В издании представлены методологические пояснения к показателям, диаграммы по основным показателям, характеризующим площади сельскохозяйственных культур и многолетних насаждений в целом по Дагестану и в разрезе муниципальных образований Республики Дагестан.

СПИСОК СОКРАЩЕНИЙ

тыс.	- тысяча
га	- гектар
г.	- год
кг	- килограмм
т	- тонна
ц	- центнер

В сборнике приняты условные обозначения:

- явление отсутствует
- 0,0 – значение показателя меньше 0,1
- 0,00 - значение показателя меньше 0,01
- ... - данные не публикуются в целях обеспечения конфиденциальности первичных статистических данных, полученных от респондентов, в соответствии с Федеральным законом от 29 ноября 2007г. № 282-ФЗ «Об официальном статистическом учете и системе государственной статистики в Российской Федерации» (п. 5, ст.4; ч.1, ст.9)

В отдельных случаях незначительные расхождения между итогом и суммой данных объясняются их округлением.





**ПОСЕВНЫЕ ПЛОЩАДИ
В ХОЗЯЙСТВАХ ВСЕХ
КАТЕГОРИЙ**

ПОСЕВНЫЕ ПЛОЩАДИ СЕЛЬСКОХОЗЯЙСТВЕННЫХ КУЛЬТУР И

Площади сельскохозяйственных культур и

Посевные площади в хозяйствах

1. ОБЩАЯ ПОСЕВНАЯ ПЛОЩАДЬ СЕЛЬСКОХОЗЯЙСТВЕННЫХ КУЛЬТУР

(гектаров)

	Хозяйства всех категорий	сельско- хозяйст- венные органи- зации	в том числе		
			сельскохо- зяйственные организации, не относящиеся к субъектам малого предпринима- тельства	малые предп- риятия	в том числе
					малые предприятия (без микро- предприятий)
Республика Дагестан	378970,3	130181,9	25146,8	104750,1	36472,0
Муниципальные районы Республики Дагестан	375573,8	128386,1	24585,8	103515,3	36145,0
Агульский	1428,4	696,0	403,0	293,0	-
Акушинский	8238,7	2397,0	200,0	2197,0	1397,0
Ахвахский	2751,5	1821,0	-	1821,0	710,0
Ахтынский	2395,5	490,6	-	490,6	-
Бабаюртовский	39448,6	15672,0	754,0	14918,0	4893,0
Ботлихский	3214,4	2090,7	-	2090,7	856,0
Буйнакский	9693,0	2578,0	360,0	2218,0	-
Гергебильский	788,0	2,1	-	2,1	-
Гумбетовский	3690,9	2436,0	-	2436,0	686,0
Гунибский	1511,7	731,0	540,0	191,0	-
Дахадаевский	3851,8	2801,0	296,0	2505,0	2142,0
Дербентский	10196,2	1232,0	1000,0	232,0	207,0
Докузпаринский	1411,6	-	-	-	-
Казбековский	3528,5	1460,5	110,0	1350,5	1100,0
Кайтагский	3775,2	631,0	631,0	-	-
Каякентский	5608,4	3844,3	3684,3	160,0	50,0
Кизилюртовский	11576,2	6114,0	-	6114,0	3520,0
Кизлярский	65191,8	27589,0	3746,0	23558,0	12460,0
Кулинский	1005,8	658,0	-	658,0	395,0
Курахский	1895,6	482,0	40,0	442,0	-
Лакский	511,9	1,0	-	1,0	-
Левашинский	13939,6	2820,0	542,5	2277,5	-
Карабудахкентский	15541,0	3701,0	450,0	3251,0	-



ПЛОЩАДИ МНОГОЛЕТНИХ НАСАЖДЕНИЙ И ЯГОДНЫХ КУЛЬТУР

многолетних насаждений

всех категорий

ПОД УРОЖАЙ 2016 ГОДА В ХОЗЯЙСТВАХ ВСЕХ КАТЕГОРИЙ

в том числе					
микро- предприятия	подсобные сельскохозяйственные предприятия несельскохозяйственных организаций	крестьянские (фермерские) хозяйства и индивидуальные предприниматели	в том числе		хозяйства населения
			крестьянские (фермерские) хозяйства	индивидуальные предприниматели	
68278,1	285,0	54778,2	40318,1	14460,1	194010,2
67370,3	285,0	54641,1	40186,5	14454,6	192546,6
293,0	-	440,0	440,0	-	292,4
800,0	-	-	-	-	5841,7
1111,0	-	-	-	-	930,5
490,6	-	-	-	-	1904,9
10025,0	-	7412,4	7328,9	83,6	16364,1
1234,7	-	12,6	6,4	6,2	1111,1
2218,0	-	1263,9	1251,9	12,0	5851,1
2,1	-	-	-	-	785,9
1750,0	-	61,1	60,1	1,0	1193,7
191,0	-	26,3	26,1	0,2	754,3
363,0	-	58,0	58,0	-	992,8
25,0	-	29,1	24,0	5,1	8935,0
-	-	-	-	-	1411,6
250,5	-	394,7	393,7	1,0	1673,3
-	-	297,5	297,5	-	2846,7
110,0	-	228,1	221,0	7,2	1536,0
2594,0	-	835,5	700,3	135,2	4626,7
11098,0	285,0	14231,6	397,0	13834,6	23371,2
263,0	-	-	-	-	347,8
442,0	-	17,0	16,8	0,2	1396,7
1,0	-	0,6	0,6	-	510,3
2277,5	-	-	-	-	11119,6
3251,0	-	4087,0	3854,0	233,0	7759,0



ПОСЕВНЫЕ ПЛОЩАДИ В ХОЗЯЙСТВАХ ВСЕХ КАТЕГОРИЙ

	Хозяйства всех категорий	сельско- хозяйст- венные органи- зации	В том числе		
			сельскохо- зяйственные организации, не относящиеся к субъектам малого предприни- мательства	малые предп- риятия	в том числе
					малые предприятия (без микро- предприятий)
Кумторкалинский	10448,6	6995,9	4517,0	2478,9	1607,0
Магарамкентский	4412,6	298,0	60,0	238,0	-
Новолакский	6836,5	3949,0	180,0	3769,0	-
Ногайский	36445,0	4337,0	-	4337,0	22,0
Рутульский	3593,5	2800,0	315,0	2485,0	-
Сергокалинский	6283,5	5081,0	1453,0	3628,0	239,0
Шамильский	1463,9	15,5	-	15,5	-
Сулейман-Стальский	3901,2	972,0	-	972,0	80,0
Табасаранский	1898,7	245,0	-	245,0	-
Тарумовский	18729,3	3849,0	497,0	3352,0	170,0
Тляртинский	2182,5	61,0	-	61,0	-
Унцукульский	1663,5	1116,4	456,0	660,4	-
Хасавюртовский	57207,1	13110,0	4166,0	8944,0	3837,0
Хивский	2713,8	1230,0	-	1230,0	-
Хунзахский	3054,0	2068,6	185,0	1883,6	1019,0
Цумадинский	2069,9	1254,0	-	1254,0	-
Цунтинский	490,3	0,5	-	0,5	-
Чародинский	985,7	755,0	-	755,0	755,0
Городские округа Республики Дагестан	3396,6	1795,8	561,0	1234,8	327,0
город Махачкала	1352,2	433,0	281,0	152,0	-
город Буйнакс	27,2	-	-	-	-
город Дагестанские Огни	25,9	-	-	-	-
город Дербент	294,4	215,0	-	215,0	-
город Избербаш	15,0	-	-	-	-
город Каспийск	118,3	-	-	-	-
город Кизилюрт	412,0	160,7	-	160,7	-
город Кизляр	118,5	40,0	-	40,0	40,0
город Хасавюрт	1014,9	947,1	280,0	667,1	287,0
город Южно-Сухокумск	18,1	-	-	-	-



ПОСЕВНЫЕ ПЛОЩАДИ В ХОЗЯЙСТВАХ ВСЕХ КАТЕГОРИЙ

в том числе					
микро- предприятия	подсобные сельскохозяйственные предприятия несельскохозяйственных организаций	крестьянские (фермерские) хозяйства и индивидуальные предприниматели	в том числе		хозяйства населения
			крестьянские (фермерские) хозяйства	индивидуальные предприниматели	
871,9	-	-	-	-	3452,7
238,0	-	18,3	18,3	-	4096,3
3769,0	-	982,9	982,9	-	1904,6
4315,0	-	15584,2	15579,2	5,0	16523,8
2485,0	-	41,6	41,6	-	751,9
3389,0	-	42,0	1,8	40,2	1160,5
15,5	-	1,8	1,8	-	1446,6
892,0	-	146,2	64,0	82,2	2783,0
245,0	-	3,5	3,5	-	1650,2
3182,0	-	4382,0	4382,0	-	10498,3
61,0	-	-	-	-	2121,5
660,4	-	23,7	23,7	-	523,4
5107,0	-	3883,0	3883,0	-	40214,1
1230,0	-	3,0	3,0	-	1480,8
864,6	-	114,7	113,6	1,1	870,7
1254,0	-	5,6	5,6	-	810,3
0,5	-	13,1	6,2	6,9	476,8
-	-	-	-	-	230,7
907,8	-	137,1	131,6	5,5	1463,6
152,0	-	136,6	131,6	5,0	782,5
-	-	-	-	-	27,2
-	-	-	-	-	25,9
215,0	-	-	-	-	79,4
-	-	-	-	-	15,0
-	-	-	-	-	118,3
160,7	-	0,5	-	0,5	250,8
-	-	-	-	-	78,5
380,1	-	-	-	-	67,8
-	-	-	-	-	18,1



2. ПОСЕВНАЯ ПЛОЩАДЬ ЗЕРНОВЫХ И ЗЕРНОБОБОВЫХ КУЛЬТУР

(гектаров)

	Хозяйства всех категорий	сельско- хозяйст- венные органи- зации	в том числе		
			сельскохо- зяйственные организации, не относящиеся к субъектам малого предпринима- тельства	малые предп- риятия	в том числе
					малые предприятия (без микро- предприятий)
Республика Дагестан	137493,6	67791,9	16373,5	51418,4	16962,0
Муниципальные районы Республики Дагестан	135941,4	66353,9	16087,5	50266,4	16635,0
Агульский	1228,0	696,0	403,0	293,0	-
Акушинский	1699,8	773,0	83,0	690,0	470,0
Ахвахский	871,0	467,0	-	467,0	-
Ахтынский	247,7	240,0	-	240,0	-
Бабаюртовский	10088,7	5272,0	410,0	4862,0	1434,0
Ботлихский	1390,6	828,2	-	828,2	418,0
Буйнакский	5148,3	2268,0	300,0	1968,0	-
Гергебильский	431,0	2,1	-	2,1	-
Гумбетовский	1759,7	920,4	-	920,4	402,0
Гунибский	387,6	6,0	-	6,0	-
Дахадаевский	2425,2	2205,0	245,0	1960,0	1704,0
Дербентский	3084,8	1200,0	997,0	203,0	203,0
Докузпаринский	0,0	-	-	-	-
Казбековский	1621,1	883,5	70,0	813,5	718,0
Кайтагский	2369,7	537,0	537,0	-	-
Каякентский	5018,7	3774,0	3614,0	160,0	50,0
Кизилюртовский	2244,6	1178,0	-	1178,0	815,0
Кизлярский	21523,8	13045,0	1207,0	11838,0	7067,0
Кулинский	116,6	40,0	-	40,0	10,0
Курахский	901,4	482,0	40,0	442,0	-
Лакский	5,6	-	-	-	-
Левашинский	1621,3	997,5	487,5	510,0	-
Карабудахкентский	13047,4	3523,0	450,0	3073,0	-
Кумторкалинский	3506,1	3240,9	2150,0	1090,9	810,0
Магарамкентский	1173,2	298,0	60,0	238,0	-



ПОД УРОЖАЙ 2016 ГОДА В ХОЗЯЙСТВАХ ВСЕХ КАТЕГОРИЙ

в том числе					
микропредприятия	подсобные сельскохозяйственные предприятия не сельскохозяйственных организаций	крестьянские (фермерские) хозяйства и индивидуальные предприниматели	в том числе		хозяйства населения
			крестьянские (фермерские) хозяйства	индивидуальные предприниматели	
34456,4	-	23245,9	19866,9	3379,1	46455,7
33631,4	-	23146,4	19772,4	3374,1	46441,1
293,0	-	440,0	440,0	-	92,0
220,0	-	-	-	-	926,8
467,0	-	-	-	-	404,0
240,0	-	-	-	-	7,7
3428,0	-	1520,0	1504,5	15,5	3296,6
410,2	-	5,7	0,5	5,2	556,7
1968,0	-	880,0	871,0	9,0	2000,4
2,1	-	-	-	-	428,9
518,4	-	10,4	9,4	1,0	828,9
6,0	-	5,8	5,8	-	375,7
256,0	-	58,0	58,0	-	162,2
-	-	10,1	10,0	0,1	1874,7
-	-	-	-	-	0,0
95,5	-	235,0	235,0	-	502,6
-	-	294,5	294,5	-	1538,2
110,0	-	207,3	200,8	6,5	1037,4
363,0	-	663,8	533,0	130,8	402,8
4771,0	-	3167,7	260,0	2907,7	5311,1
30,0	-	-	-	-	76,6
-	-	15,0	15,0	-	404,4
-	-	-	-	-	5,6
510,0	-	-	-	-	623,8
3073,0	-	3845,5	3612,5	233,0	5678,9
280,9	-	-	-	-	265,2
238,0	-	18,3	18,3	-	856,9

ПОСЕВНЫЕ ПЛОЩАДИ В ХОЗЯЙСТВАХ ВСЕХ КАТЕГОРИЙ

	Хозяйства всех категорий	сельско- хозяйст- венные органи- зации	в том числе		
			сельскохо- зяйственные организации, не относящиеся к субъектам малого предпринима- тельства	малые предп- риятия	в том числе
					малые предприятия (без микро- предприятий)
Новолакский	4296,3	2820,0	110,0	2710,0	-
Ногайский	9682,5	402,0	-	402,0	22,0
Рутульский	802,3	682,0	120,0	562,0	-
Сергокалинский	5643,5	4814,0	1393,0	3421,0	239,0
Щамильский	598,6	0,5	-	0,5	-
Сулейман-Стальский	2088,2	942,0	-	942,0	80,0
Табасаранский	968,2	240,0	-	240,0	-
Тарумовский	3620,2	1364,0	-	1364,0	120,0
Тляратинский	486,4	-	-	-	-
Унцукульский	793,5	505,4	130,0	375,4	-
Хасавюртовский	21379,9	9094,0	3096,0	5998,0	1830,0
Хивский	1446,5	1206,0	-	1206,0	-
Хунзахский	1374,5	972,4	185,0	787,4	243,0
Цумадинский	745,5	435,0	-	435,0	-
Цунтинский	69,1	-	-	-	-
Чародинский	34,2	-	-	-	-
Городские округа Республики Дагестан	1552,2	1438,0	286,0	1152,0	327,0
город Махачкала	294,1	186,0	86,0	100,0	-
город Буйнакс	0,1	-	-	-	-
город Дагестанские Огни	-	-	-	-	-
город Дербент	215,0	215,0	-	215,0	-
город Избербаш	0,2	-	-	-	-
город Каспийск	0,0	-	-	-	-
город Кизилюрт	161,9	160,0	-	160,0	-
город Кизляр	41,9	40,0	-	40,0	40,0
город Хасавюрт	837,3	837,0	200,0	637,0	287,0
город Южно-Сухокумск	1,8	-	-	-	-



ПОСЕВНЫЕ ПЛОЩАДИ В ХОЗЯЙСТВАХ ВСЕХ КАТЕГОРИЙ

в том числе					
микропредприятия	подсобные сельскохозяйственные предприятия несельскохозяйственных организаций	крестьянские (фермерские) хозяйства и индивидуальные предприниматели	в том числе		хозяйства населения
			крестьянские (фермерские) хозяйства	индивидуальные предприниматели	
2710,0	-	892,9	892,9	-	583,4
380,0	-	6910,0	6910,0	-	2370,5
562,0	-	39,0	39,0	-	81,3
3182,0	-	40,7	0,5	40,2	788,8
0,5	-	0,4	0,4	-	597,7
862,0	-	51,3	33,0	18,3	1094,9
240,0	-	3,0	3,0	-	725,2
1244,0	-	1242,0	1242,0	-	1014,2
-	-	-	-	-	486,4
375,4	-	15,0	15,0	-	273,1
4168,0	-	2508,0	2508,0	-	9777,9
1206,0	-	-	-	-	240,5
544,4	-	53,8	52,9	0,9	348,4
435,0	-	1,4	1,4	-	309,1
-	-	11,9	6,0	5,9	57,2
-	-	-	-	-	34,2
825,0	-	99,5	94,5	5,0	14,7
100,0	-	99,5	94,5	5,0	8,6
-	-	-	-	-	0,1
-	-	-	-	-	-
215,0	-	-	-	-	-
-	-	-	-	-	0,2
-	-	-	-	-	0,0
160,0	-	-	-	-	1,9
-	-	-	-	-	1,9
350,0	-	-	-	-	0,3
-	-	-	-	-	1,8

3. ПОСЕВНАЯ ПЛОЩАДЬ ПШЕНИЦЫ ПОД УРОЖАЙ 2016 ГОДА

(гектаров)

	Хозяйства всех категорий	сельско- хозяйст- венные органи- зации	В том числе		
			сельскохозяй- ственные организации, не относящиеся к субъектам малого предпринима- тельства	малые пред- приятия	В том числе
					малые предприятия (без микро- предприятий)
Республика Дагестан	75948,6	40552,0	11965,0	28587,0	8179,0
Муниципальные районы Республики Дагестан	74619,1	39320,0	11725,0	27595,0	7852,0
Агульский	1141,5	696,0	403,0	293,0	-
Акушинский	650,3	385,0	-	385,0	285,0
Ахвахский	300,0	300,0	-	300,0	-
Ахтынский	240,0	240,0	-	240,0	-
Бабаюртовский	3673,6	1872,0	90,0	1782,0	342,0
Ботлихский	221,0	221,0	-	221,0	221,0
Буйнакский	2579,7	1351,0	-	1351,0	-
Гергебильский	-	-	-	-	-
Гумбетовский	538,1	521,0	-	521,0	237,0
Гунибский	90,1	-	-	-	-
Дахадаевский	1833,0	1696,0	245,0	1451,0	1306,0
Дербентский	1055,0	950,0	750,0	200,0	200,0
Докузпаринский	-	-	-	-	-
Казбековский	478,0	278,0	-	278,0	223,0
Кайтагский	2265,1	537,0	537,0	-	-
Каякентский	4865,2	3624,0	3464,0	160,0	50,0
Кизилюртовский	1756,3	960,0	-	960,0	790,0
Кизлярский	5276,6	3431,0	295,0	3136,0	2305,0
Кулинский	20,7	10,0	-	10,0	10,0
Курахский	897,0	482,0	40,0	442,0	-
Лакский	0,4	-	-	-	-
Левашинский	923,4	527,0	347,0	180,0	-
Карабудахкентский	9925,8	3004,0	450,0	2554,0	-
Кумторкалинский	2085,0	1860,0	1230,0	630,0	450,0



В ХОЗЯЙСТВАХ ВСЕХ КАТЕГОРИЙ

в том числе					
микро- предприятия	подсобные сельскохозяйственные предприятия несельскохозяйственных организаций	крестьянские (фермерские) хозяйства и индивидуальные предприниматели	в том числе		хозяйства населения
			крестьянские (фермерские) хозяйства	индивидуальные предприниматели	
20408,0	-	14016,5	13304,4	712,2	21380,1
19743,0	-	13919,0	13211,9	707,2	21380,1
293,0	-	440,0	440,0	-	5,5
100,0	-	-	-	-	265,3
300,0	-	-	-	-	-
240,0	-	-	-	-	-
1440,0	-	673,6	672,1	1,5	1128,0
-	-	-	-	-	-
1351,0	-	574,1	569,1	5,0	654,6
-	-	-	-	-	-
284,0	-	0,5	-	0,5	16,6
-	-	-	-	-	90,1
145,0	-	58,0	58,0	-	79,0
-	-	5,0	5,0	-	100,0
-	-	-	-	-	-
55,0	-	200,0	200,0	-	-
-	-	191,5	191,5	-	1536,6
110,0	-	207,3	200,8	6,5	1033,9
170,0	-	539,8	459,0	80,8	256,5
831,0	-	656,6	150,0	506,6	1189,0
-	-	-	-	-	10,7
442,0	-	15,0	15,0	-	400,0
-	-	-	-	-	0,4
180,0	-	-	-	-	396,4
2554,0	-	2336,5	2288,5	48,0	4585,3
180,0	-	-	-	-	225,0



ПОСЕВНЫЕ ПЛОЩАДИ В ХОЗЯЙСТВАХ ВСЕХ КАТЕГОРИЙ

	Хозяйства всех категорий	сельско- хозяйст- венные органи- зации	в том числе		
			сельскохозяй- ственные организации, не относящиеся к субъектам малого предпринима- тельства	малые предп- риятия	в том числе
					малые предприятия (без микро- предприятий)
Магарамкентский	1103,7	288,0	60,0	228,0	-
Новолакский	3424,2	2366,0	85,0	2281,0	-
Ногайский	7237,0	147,0	-	147,0	22,0
Рутульский	32,7	-	-	-	-
Сергокапинский	4441,8	4171,0	1393,0	2778,0	210,0
Шамильский	155,2	-	-	-	-
Сулейман-Стальский	1997,5	872,0	-	872,0	80,0
Табасаранский	665,1	196,0	-	196,0	-
Тарумовский	1791,6	488,0	-	488,0	-
Тляратинский	21,1	-	-	-	-
Унцукульский	193,0	193,0	130,0	63,0	-
Хасавюртовский	11029,6	6007,0	2206,0	3801,0	1083,0
Хивский	1184,0	1184,0	-	1184,0	-
Хунзахский	271,2	263,0	-	263,0	38,0
Цумадинский	255,8	200,0	-	200,0	-
Цунтинский	0,1	-	-	-	-
Чародинский	-	-	-	-	-
Городские округа Республики Дагестан	1329,5	1232,0	240,0	992,0	327,0
город Махачкала	237,5	140,0	40,0	100,0	-
город Буйнакс	-	-	-	-	-
город Дагестанские Огни	-	-	-	-	-
город Дербент	215,0	215,0	-	215,0	-
город Избербаш	-	-	-	-	-
город Каспийск	-	-	-	-	-
город Кизилюрт	-	-	-	-	-
город Кизляр	40,0	40,0	-	40,0	40,0
город Хасавюрт	837,0	837,0	200,0	637,0	287,0
город Южно-Сухокумск	-	-	-	-	-



ПОСЕВНЫЕ ПЛОЩАДИ В ХОЗЯЙСТВАХ ВСЕХ КАТЕГОРИЙ

В том числе					
микро- предприятия	подсобные сельскохозяйственные предприятия несельскохозяйственных организаций	крестьянские (фермерские) хозяйства и индивидуальные предприниматели	В том числе		хозяйства населения
			крестьянские (фермерские) хозяйства	индивидуальные предприниматели	
228,0	-	18,3	18,3	-	797,4
2281,0	-	822,0	822,0	-	236,2
125,0	-	5220,0	5220,0	-	1870,0
-	-	-	-	-	32,7
2568,0	-	40,0	-	40,0	230,8
-	-	-	-	-	155,2
792,0	-	51,3	33,0	18,3	1074,2
196,0	-	-	-	-	469,1
488,0	-	500,0	500,0	-	803,6
-	-	-	-	-	21,1
63,0	-	-	-	-	-
2718,0	-	1364,0	1364,0	-	3658,6
1184,0	-	-	-	-	-
225,0	-	5,5	5,5	-	2,7
200,0	-	0,1	0,1	-	55,7
-	-	-	-	-	0,1
-	-	-	-	-	-
665,0	-	97,5	92,5	5,0	-
100,0	-	97,5	92,5	5,0	-
-	-	-	-	-	-
-	-	-	-	-	-
215,0	-	-	-	-	-
-	-	-	-	-	-
-	-	-	-	-	-
-	-	-	-	-	-
-	-	-	-	-	-
350,0	-	-	-	-	-
-	-	-	-	-	-



4. ПОСЕВНАЯ ПЛОЩАДЬ ПШЕНИЦЫ ТВЕРДОЙ

(гектаров)

	Хозяйства всех категорий всего	сельско- хозяйст- венные органи- зации всего	В том числе		
			сельскохо- зяйственные организации, не относящиеся к субъектам малого предприни- мательства	малые пред- приятия всего	В том числе
					малые предприятия (без микро- предприятий)
Республика Дагестан	11367,6	8660,0	4264,0	4396,0	736,0
Муниципальные районы Республики Дагестан	11045,1	8430,0	4224,0	4206,0	736,0
Агульский	936,0	496,0	203,0	293,0	-
Акушинский	-	-	-	-	-
Ахвахский	-	-	-	-	-
Ахтынский	-	-	-	-	-
Бабаюртовский	132,7	30,0	-	30,0	30,0
Ботлихский	221,0	221,0	-	221,0	221,0
Буйнакский	260,0	260,0	-	260,0	-
Гергебильский	-	-	-	-	-
Гумбетовский	237,0	237,0	-	237,0	237,0
Гунибский	550,0	550,0	550,0	-	-
Дахадаевский	70,0	70,0	70,0	-	-
Дербентский	10,0	10,0	10,0	-	-
Докузпаринский	-	-	-	-	-
Казбековский	200,0	200,0	200,0	-	-
Кайтагский	116,0	116,0	116,0	-	-
Каякентский	1875,0	1875,0	1875,0	-	-
Кизилюртовский	135,0	135,0	-	135,0	110,0
Кизлярский	10,9	-	-	-	-
Кулинский	-	-	-	-	-
Курахский	-	-	-	-	-
Лакский	-	-	-	-	-
Левашинский	-	-	-	-	-
Карабудахкентский	4565,5	3004,0	450,0	2554,0	-
Кумторкалинский	480,0	480,0	380,0	100,0	100,0
Магарамкентский	-	-	-	-	-
Новолакский	-	-	-	-	-



ПОСЕВНЫЕ ПЛОЩАДИ В ХОЗЯЙСТВАХ ВСЕХ КАТЕГОРИЙ

ПОД УРОЖАЙ 2016 ГОДА В ХОЗЯЙСТВАХ ВСЕХ КАТЕГОРИЙ

В ТОМ ЧИСЛЕ				
микро- предприятия	подсобные сельскохо- зяйственные предприятия несельскохо- зяйственных организаций	крестьянские (фермерские) хозяйства и индивидуальные предприниматели всего	В ТОМ ЧИСЛЕ	
			крестьянские (фермерские) хозяйства	индивидуальные предприниматели
3660,0	-	2707,6	2648,7	58,9
3470,0	-	2615,1	2556,2	58,9
293,0	-	440,0	440,0	-
-	-	-	-	-
-	-	-	-	-
-	-	-	-	-
-	-	102,7	102,7	-
-	-	-	-	-
260,0	-	-	-	-
-	-	-	-	-
-	-	-	-	-
-	-	-	-	-
-	-	-	-	-
-	-	-	-	-
-	-	-	-	-
-	-	-	-	-
-	-	-	-	-
25,0	-	-	-	-
-	-	10,9	-	10,9
-	-	-	-	-
-	-	-	-	-
-	-	-	-	-
-	-	-	-	-
-	-	-	-	-
2554,0	-	1561,5	1513,5	48,0
-	-	-	-	-
-	-	-	-	-
-	-	-	-	-



ПОСЕВНЫЕ ПЛОЩАДИ В ХОЗЯЙСТВАХ ВСЕХ КАТЕГОРИЙ

	Хозяйства всех категорий всего	сельско- хозяйст- венные органи- зации всего	В том числе		
			сельскохо- зяйственные организации, не относящиеся к субъектам малого предпринима- тельства	малые пред- приятия всего	В том числе
					малые предприятия (без микро- предприятий)
Ногайский	-	-	-	-	-
Рутульский	-	-	-	-	-
Сергокалинский	-	-	-	-	-
Шамильский	-	-	-	-	-
Сулейман-Стальский	-	-	-	-	-
Табасаранский	133,0	133,0	-	133,0	-
Тарумовский	655,0	155,0	-	155,0	-
Тляратинский	-	-	-	-	-
Унцукульский	-	-	-	-	-
Хасавюртовский	70,0	70,0	70,0	-	-
Хивский	-	-	-	-	-
Хунзахский	388,0	388,0	300,0	88,0	38,0
Цумадинский	-	-	-	-	-
Цунтинский	-	-	-	-	-
Чародинский	-	-	-	-	-
Городские округа					
Республики Дагестан	322,5	230,0	40,0	190,0	-
город Махачкала	232,5	140,0	40,0	100,0	-
город Буйнакс	-	-	-	-	-
город Дагестанские Огни	-	-	-	-	-
город Дербент	90,0	90,0	-	90,0	-
город Избербаш	-	-	-	-	-
город Каспийск	-	-	-	-	-
город Кизилюрт	-	-	-	-	-
город Кизляр	-	-	-	-	-
город Хасавюрт	-	-	-	-	-
город Южно-Сухокумск	-	-	-	-	-



ПОСЕВНЫЕ ПЛОЩАДИ В ХОЗЯЙСТВАХ ВСЕХ КАТЕГОРИЙ

В том числе				
		крестьянские (фермерские) хозяйства и индивидуальные предприниматели всего	В том числе	
микро- предприятия	подсобные сельскохо- зяйственные предприятия несельскохо- зяйственных организаций		крестьянские (фермерские) хозяйства	индивидуальные предприниматели
-	-	-	-	-
-	-	-	-	-
-	-	-	-	-
-	-	-	-	-
-	-	-	-	-
133,0	-	-	-	-
155,0	-	500,0	500,0	-
-	-	-	-	-
-	-	-	-	-
-	-	-	-	-
-	-	-	-	-
50,0	-	-	-	-
-	-	-	-	-
-	-	-	-	-
-	-	-	-	-
190,0	-	92,5	92,5	-
100,0	-	92,5	92,5	-
-	-	-	-	-
-	-	-	-	-
90,0	-	-	-	-
-	-	-	-	-
-	-	-	-	-
-	-	-	-	-
-	-	-	-	-
-	-	-	-	-
-	-	-	-	-
-	-	-	-	-
-	-	-	-	-
-	-	-	-	-
-	-	-	-	-
-	-	-	-	-

5. ПОСЕВНАЯ ПЛОЩАДЬ РЖИ ПОД УРОЖАЙ 2016 ГОДА

(гектаров)

	Хозяйства всех категорий	в том числе			
		сельско- хозяйст- венные органи- зации	сельскохозяй- ственные организации, не относящиеся к субъектам малого предприни- мательства		малые предп- риятия
			в том числе малые предприятия (без микро- предприятий)		
Республика Дагестан	523,6	100,0	-	100,0	-
Муниципальные районы Республики Дагестан	523,6	100,0	-	100,0	-
Агульский	85,1	-	-	-	-
Акушинский	0,1	-	-	-	-
Ахвахский	-	-	-	-	-
Ахтынский	-	-	-	-	-
Бабаюртовский	12,3	-	-	-	-
Ботлихский	0,2	-	-	-	-
Буйнакский	-	-	-	-	-
Гергебильский	-	-	-	-	-
Гумбетовский	2,9	-	-	-	-
Гунибский	9,0	-	-	-	-
Дахадаевский	-	-	-	-	-
Дербентский	5,0	-	-	-	-
Докузпаринский	-	-	-	-	-
Казбековский	-	-	-	-	-
Кайтагский	-	-	-	-	-
Каякентский	-	-	-	-	-
Кизилюртовский	-	-	-	-	-
Кизлярский	-	-	-	-	-
Кулинский	2,9	-	-	-	-
Курахский	-	-	-	-	-
Лакский	-	-	-	-	-
Левашинский	0,5	-	-	-	-
Карабудахкентский	91,4	-	-	-	-
Кумторкалинский	-	-	-	-	-
Магарамкентский	2,5	-	-	-	-



В ХОЗЯЙСТВАХ ВСЕХ КАТЕГОРИЙ

в том числе					
микро- предприятия	подсобные сельскохозяйственные предприятия несельскохозяйственных организаций	крестьянские (фермерские) хозяйства и индивидуальные предприниматели	в том числе		хозяйства населения
			крестьянские (фермерские) хозяйства	индивидуальные предприниматели	
100,0	-	120,0	120,0	-	303,6
100,0	-	120,0	120,0	-	303,6
-	-	-	-	-	85,1
-	-	-	-	-	0,1
-	-	-	-	-	-
-	-	4,0	4,0	-	8,3
-	-	-	-	-	0,2
-	-	-	-	-	-
-	-	-	-	-	2,9
-	-	-	-	-	9,0
-	-	-	-	-	-
-	-	5,0	5,0	-	-
-	-	-	-	-	-
-	-	-	-	-	-
-	-	-	-	-	-
-	-	-	-	-	2,9
-	-	-	-	-	-
-	-	-	-	-	-
-	-	-	-	-	0,5
-	-	53,0	53,0	-	38,4
-	-	-	-	-	-
-	-	-	-	-	2,5

ПОСЕВНЫЕ ПЛОЩАДИ В ХОЗЯЙСТВАХ ВСЕХ КАТЕГОРИЙ

	Хозяйства всех категорий	в том числе			
		сельско- хозяйст- венные органи- зации	сельскохозяй- ственные организации, не относящиеся к субъектам малого предприни- мательства		
			малые предп- риятия	в том числе малые предприятия (без микро- предприятий)	
Новолакский	-	-	-	-	-
Ногайский	150,0	100,0	-	100,0	-
Рутульский	1,3	-	-	-	-
Сергокалинский	0,5	-	-	-	-
Шамильский	0,2	-	-	-	-
Сулейман-Стальский	-	-	-	-	-
Табасаранский	-	-	-	-	-
Тарумовский	8,0	-	-	-	-
Тляратинский	-	-	-	-	-
Унцукульский	-	-	-	-	-
Хасавюртовский	151,7	-	-	-	-
Хивский	-	-	-	-	-
Хунзахский	0,2	-	-	-	-
Цумадинский	-	-	-	-	-
Цунтинский	-	-	-	-	-
Чародинский	-	-	-	-	-
Городские округа	-	-	-	-	-
Республики Дагестан	-	-	-	-	-
город Махачкала	-	-	-	-	-
город Буйнакс	-	-	-	-	-
город Дагестанские Огни	-	-	-	-	-
город Дербент	-	-	-	-	-
город Избербаш	-	-	-	-	-
город Каспийск	-	-	-	-	-
город Кизилюрт	-	-	-	-	-
город Кизляр	-	-	-	-	-
город Хасавюрт	-	-	-	-	-
город Южно-Сухокумск	-	-	-	-	-



ПОСЕВНЫЕ ПЛОЩАДИ В ХОЗЯЙСТВАХ ВСЕХ КАТЕГОРИЙ

в том числе					
микро- предприятия	подсобные сельскохозяйственные предприятия несельскохозяйственных организаций	крестьянские (фермерские) хозяйства и индивидуальные предприниматели	в том числе		хозяйства населения
			крестьянские (фермерские) хозяйства	индивидуальные предприниматели	
-	-	-	-	-	-
100,0	-	50,0	50,0	-	-
-	-	-	-	-	1,3
-	-	-	-	-	0,5
-	-	-	-	-	0,2
-	-	-	-	-	-
-	-	-	-	-	-
-	-	8,0	8,0	-	-
-	-	-	-	-	-
-	-	-	-	-	-
-	-	-	-	-	151,7
-	-	-	-	-	-
-	-	-	-	-	0,2
-	-	-	-	-	-
-	-	-	-	-	-
-	-	-	-	-	-
-	-	-	-	-	-
-	-	-	-	-	-
-	-	-	-	-	-
-	-	-	-	-	-
-	-	-	-	-	-
-	-	-	-	-	-
-	-	-	-	-	-

6. ПОСЕВНАЯ ПЛОЩАДЬ ЯЧМЕНЯ ПОД УРОЖАЙ 2016 ГОДА

(гектаров)

	Хозяйства всех категорий	сельско- хозяйст- венные органи- зации	в том числе		
			сельскохо- зяйственные организации, не относящиеся к субъектам малого предпринима- тельства	малые предп- риятия	в том числе малые предприятия (без микро- предприятий)
Республика Дагестан	21888,4	11507,0	2700,0	8807,0	2723,0
Муниципальные районы Республики Дагестан	21842,4	11461,0	2654,0	8807,0	2723,0
Агульский	0,4	-	-	-	-
Акушинский	730,6	224,0	83,0	141,0	21,0
Ахвахский	265,0	167,0	-	167,0	-
Ахтынский	-	-	-	-	-
Бабаюртовский	1609,0	1240,0	-	1240,0	440,0
Ботлихский	367,0	367,0	-	367,0	177,0
Буйнакский	505,5	200,0	100,0	100,0	-
Гергебильский	-	-	-	-	-
Гумбетовский	172,5	168,0	-	168,0	55,0
Гунибский	4,0	4,0	-	4,0	-
Дахадаевский	441,4	362,0	-	362,0	251,0
Дербентский	550,0	250,0	247,0	3,0	3,0
Докузпаринский	-	-	-	-	-
Казбековский	262,0	227,0	-	227,0	187,0
Кайтагский	103,0	-	-	-	-
Каякентский	150,0	150,0	150,0	-	-
Кизилюртовский	148,0	60,0	-	60,0	-
Кизлярский	2816,8	1768,0	275,0	1493,0	902,0
Кулинский	0,7	-	-	-	-
Курахский	-	-	-	-	-
Лакский	-	-	-	-	-
Левашинский	190,2	190,0	134,0	56,0	-
Карабудахкентский	2308,3	459,0	-	459,0	-
Кумторкалинский	1040,0	1040,0	830,0	210,0	150,0
Магарамкентский	30,6	10,0	-	10,0	-



ПОСЕВНЫЕ ПЛОЩАДИ В ХОЗЯЙСТВАХ ВСЕХ КАТЕГОРИЙ

В ХОЗЯЙСТВАХ ВСЕХ КАТЕГОРИЙ

В том числе					
микро- предприятия	подсобные сельскохо- зяйственные предприятия несельскохо- зяйственных организаций	крестьянские (фермерские) хозяйства и индивидуальные предприниматели	в том числе		хозяйства населения
			крестьянские (фермерские) хозяйства	индиви- дуальные предпри- ниматели	
6084,0	-	4527,2	3983,6	543,6	5854,2
6084,0	-	4527,2	3983,6	543,6	5854,2
-	-	-	-	-	0,4
120,0	-	-	-	-	506,6
167,0	-	-	-	-	98,0
-	-	-	-	-	-
800,0	-	191,0	185,6	5,4	178,0
190,0	-	-	-	-	-
100,0	-	182,5	180,5	2,0	123,0
-	-	-	-	-	-
113,0	-	-	-	-	4,5
4,0	-	-	-	-	-
111,0	-	-	-	-	79,4
-	-	-	-	-	300,0
-	-	-	-	-	-
40,0	-	35,0	35,0	-	-
-	-	103,0	103,0	-	-
-	-	-	-	-	-
60,0	-	88,0	38,0	50,0	-
591,0	-	301,2	-	301,2	747,6
-	-	-	-	-	0,7
-	-	-	-	-	-
-	-	-	-	-	-
56,0	-	-	-	-	0,2
459,0	-	1328,0	1143,0	185,0	521,3
60,0	-	-	-	-	-
10,0	-	-	-	-	20,6



ПОСЕВНЫЕ ПЛОЩАДИ В ХОЗЯЙСТВАХ ВСЕХ КАТЕГОРИЙ

	Хозяйства всех категорий	сельско- хозяйст- венные органи- зации	в том числе		
			сельскохо- зяйственные организации, не относящиеся к субъектам малого предприни- мательства	малые предп- риятия	в том числе малые предприятия (без микро- предприятий)
Новолакский	348,1	255,0	25,0	230,0	-
Ногайский	1995,0	55,0	-	55,0	-
Рутульский	674,0	602,0	70,0	532,0	-
Сергокалинский	848,1	525,0	-	525,0	14,0
Шамильский	5,8	-	-	-	-
Сулейман-Стальский	20,0	20,0	-	20,0	-
Табасаранский	-	-	-	-	-
Тарумовский	344,3	155,0	-	155,0	-
Тляратинский	0,2	-	-	-	-
Унцукульский	273,2	250,0	-	250,0	-
Хасавюртовский	4886,7	2124,0	590,0	1534,0	333,0
Хивский	14,8	14,0	-	14,0	-
Хунзахский	574,5	525,0	150,0	375,0	190,0
Цумадинский	162,5	50,0	-	50,0	-
Цунтинский	0,3	-	-	-	-
Чародинский	-	-	-	-	-
Городские округа					
Республики Дагестан	46,0	46,0	46,0	-	-
город Махачкала	46,0	46,0	46,0	-	-
город Буйнакс	-	-	-	-	-
город Дагестанские Огни	-	-	-	-	-
город Дербент	-	-	-	-	-
город Избербаш	-	-	-	-	-
город Каспийск	-	-	-	-	-
город Кизилюрт	-	-	-	-	-
город Кизляр	-	-	-	-	-
город Хасавюрт	-	-	-	-	-
город Южно-Сухокумск	-	-	-	-	-



7. ПОСЕВНАЯ ПЛОЩАДЬ ОВСА

(гектаров)

	Хозяйства всех категорий	сельско- хозяйст- венные органи- зации	в том числе		
			сельскохо- зяйственные организации, не относящиеся к субъектам малого предприни- мательства	малые пред- приятия	в том числе
					малые предприятия (без микро- предприятий)
Республика Дагестан	3721,3	1607,8	243,5	1364,3	131,0
Муниципальные районы Республики Дагестан	3721,3	1607,8	243,5	1364,3	131,0
Агульский	0,1	-	-	-	-
Акушинский	173,9	44,0	-	44,0	44,0
Ахвахский	52,0	-	-	-	-
Ахтынский	-	-	-	-	-
Бабаюртовский	294,2	132,0	-	132,0	32,0
Ботлихский	0,4	-	-	-	-
Буйнакский	881,5	695,0	200,0	495,0	-
Гергебильский	-	-	-	-	-
Гумбетовский	152,9	40,3	-	40,3	-
Гунибский	24,7	-	-	-	-
Дахадаевский	3,6	-	-	-	-
Дербентский	-	-	-	-	-
Докузпаринский	-	-	-	-	-
Казбековский	20,1	-	-	-	-
Кайтагский	-	-	-	-	-
Каякентский	-	-	-	-	-
Кизилюртовский	-	-	-	-	-
Кизлярский	716,9	234,0	37,0	197,0	-
Кулинский	13,0	-	-	-	-
Курахский	-	-	-	-	-
Лакский	0,4	-	-	-	-
Левашинский	78,7	21,5	6,5	15,0	-
Карабудахкентский	47,2	-	-	-	-
Кумторкалинский	-	-	-	-	-
Магарамкентский	1,0	-	-	-	-



ПОСЕВНЫЕ ПЛОЩАДИ В ХОЗЯЙСТВАХ ВСЕХ КАТЕГОРИЙ

ПОД УРОЖАЙ 2016 ГОДА В ХОЗЯЙСТВАХ ВСЕХ КАТЕГОРИЙ

в том числе					
микро- предприятия	подсобные сельскохозяйственные предприятия несельскохозяйственных организаций	крестьянские (фермерские) хозяйства и индивидуальные предприниматели	в том числе		хозяйства населения
			крестьянские (фермерские) хозяйства	индивидуальные предприниматели	
1233,3	-	863,0	548,1	314,9	1250,5
1233,3	-	863,0	548,1	314,9	1250,5
-	-	-	-	-	0,1
-	-	-	-	-	129,9
-	-	-	-	-	52,0
-	-	-	-	-	-
100,0	-	162,0	162,0	-	0,2
-	-	-	-	-	0,4
495,0	-	6,5	4,5	2,0	180,0
-	-	-	-	-	-
40,3	-	-	-	-	112,6
-	-	1,1	1,1	-	23,6
-	-	-	-	-	3,6
-	-	-	-	-	-
-	-	-	-	-	-
-	-	-	-	-	20,1
-	-	-	-	-	-
-	-	-	-	-	-
197,0	-	312,9	-	312,9	170,0
-	-	-	-	-	13,0
-	-	-	-	-	-
-	-	-	-	-	0,4
15,0	-	-	-	-	57,2
-	-	28,0	28,0	-	19,2
-	-	-	-	-	-
-	-	-	-	-	1,0



ПОСЕВНЫЕ ПЛОЩАДИ В ХОЗЯЙСТВАХ ВСЕХ КАТЕГОРИЙ

	Хозяйства всех категорий	сельско- хозяйст- венные органи- зации	в том числе		
			сельскохо- зяйственные организации, не относящиеся к субъектам малого предприни- мательства	малые предп- риятия	в том числе
					малые предприятия (без микро- предприятий)
Новолакский	30,0	-	-	-	-
Ногайский	300,0	100,0	-	100,0	-
Рутульский	33,1	30,0	-	30,0	-
Сергокалинский	281,3	113,0	-	113,0	15,0
Шамильский	0,1	-	-	-	-
Сулейман-Стальский	-	-	-	-	-
Табасаранский	-	-	-	-	-
Тарумовский	215,0	105,0	-	105,0	-
Тляратинский	0,1	-	-	-	-
Унцукульский	9,9	-	-	-	-
Хасавюртовский	48,2	40,0	-	40,0	40,0
Хивский	118,0	8,0	-	8,0	-
Хунзахский	120,4	45,0	-	45,0	-
Цумадинский	86,3	-	-	-	-
Цунтинский	-	-	-	-	-
Чародинский	18,6	-	-	-	-
Городские округа					
Республики Дагестан	-	-	-	-	-
город Махачкала	-	-	-	-	-
город Буйнакс	-	-	-	-	-
город Дагестанские Огни	-	-	-	-	-
город Дербент	-	-	-	-	-
город Избербаш	-	-	-	-	-
город Каспийск	-	-	-	-	-
город Кизилюрт	-	-	-	-	-
город Кизляр	-	-	-	-	-
город Хасавюрт	-	-	-	-	-
город Южно-Сухокумск	-	-	-	-	-

8. ПОСЕВНАЯ ПЛОЩАДЬ КУКУРУЗЫ НА ЗЕРНО

(гектаров)

	Хозяйства всех категорий	сельско- хозяйст- венные органи- зации	в том числе		
			сельскохо- зяйственные организации, не относящиеся к субъектам малого предпринима- тельства	малые предп- риятия	в том числе
					малые предприятия (без микро- предприятий)
Республика Дагестан	14896,3	1875,1	20,0	1855,1	773,0
Муниципальные районы Республики Дагестан	14879,8	1875,1	20,0	1855,1	773,0
Агульский	0,7	-	-	-	-
Акушинский	0,5	-	-	-	-
Ахвахский	254,0	-	-	-	-
Ахтынский	7,7	-	-	-	-
Бабаюртовский	675,1	95,0	20,0	75,0	10,0
Ботлихский	582,8	30,2	-	30,2	20,0
Буйнакский	1144,4	15,0	-	15,0	-
Гергебильский	390,7	2,1	-	2,1	-
Гумбетовский	810,7	121,1	-	121,1	40,0
Гунибский	237,4	2,0	-	2,0	-
Дахадаевский	0,2	-	-	-	-
Дербентский	1474,5	-	-	-	-
Докузларинский	0,0	-	-	-	-
Казбековский	537,0	239,5	-	239,5	239,0
Кайтагский	1,6	-	-	-	-
Каякентский	3,4	-	-	-	-
Кизилюртовский	297,8	118,0	-	118,0	10,0
Кизлярский	907,8	20,0	-	20,0	-
Кулинский	46,0	-	-	-	-
Курахский	4,4	-	-	-	-
Лакский	0,7	-	-	-	-
Левашинский	36,6	-	-	-	-
Карабудахкентский	572,7	60,0	-	60,0	-
Кумторкалинский	141,0	100,9	-	100,9	60,0
Магарамкентский	35,4	-	-	-	-



ПОСЕВНЫЕ ПЛОЩАДИ В ХОЗЯЙСТВАХ ВСЕХ КАТЕГОРИЙ

ПОД УРОЖАЙ 2016 ГОДА В ХОЗЯЙСТВАХ ВСЕХ КАТЕГОРИЙ

в том числе					
микро- предприятия	подсобные сельскохозяйственные предприятия несельскохозяйственных организаций	крестьянские (фермерские) хозяйства и индивидуальные предприниматели	в том числе		хозяйства населения
			крестьянские (фермерские) хозяйства	индивидуальные предприниматели	
1082,1	-	667,5	600,4	67,1	12353,8
1082,1	-	665,5	598,4	67,1	12339,2
-	-	-	-	-	0,7
-	-	-	-	-	0,5
-	-	-	-	-	254,0
-	-	-	-	-	7,7
65,0	-	166,6	166,6	-	413,4
10,2	-	0,9	0,5	0,4	551,7
15,0	-	116,8	116,8	-	1012,7
2,1	-	-	-	-	388,6
81,1	-	9,1	8,6	0,5	680,5
2,0	-	3,6	3,6	-	231,8
-	-	-	-	-	0,2
-	-	0,1	-	0,1	1474,4
-	-	-	-	-	0,0
0,5	-	-	-	-	297,5
-	-	-	-	-	1,6
-	-	-	-	-	3,4
108,0	-	34,0	34,0	-	145,8
20,0	-	65,0	-	65,0	822,8
-	-	-	-	-	46,0
-	-	-	-	-	4,4
-	-	-	-	-	0,7
-	-	-	-	-	36,6
60,0	-	-	-	-	512,7
40,9	-	-	-	-	40,1
-	-	-	-	-	35,4



ПОСЕВНЫЕ ПЛОЩАДИ В ХОЗЯЙСТВАХ ВСЕХ КАТЕГОРИЙ

	Хозяйства всех категорий	сельско- хозяйст- венные органи- зации	в том числе:		
			сельскохо- зяйственные организации, не относящиеся к субъектам малого предприни- мательства	малые предп- риятия	в том числе малые предприятия (без микро- предприятий)
Новолакский	494,0	199,0	-	199,0	-
Ногайский	0,5	-	-	-	-
Рутульский	5,2	-	-	-	-
Сергокалинский	71,8	5,0	-	5,0	-
Шамильский	433,8	0,5	-	0,5	-
Сулейман-Стальский	70,7	50,0	-	50,0	-
Табасаранский	256,1	-	-	-	-
Тарумовский	65,3	20,0	-	20,0	20,0
Тляратинский	463,7	-	-	-	-
Унцукульский	284,2	32,4	-	32,4	-
Хасавюртовский	3838,5	528,0	-	528,0	374,0
Хивский	129,8	-	-	-	-
Хунзахский	319,8	51,4	-	51,4	-
Цумадинский	240,6	185,0	-	185,0	-
Цунтинский	30,5	-	-	-	-
Чародинский	12,0	-	-	-	-
Городские округа					
Республики Дагестан	16,6	-	-	-	-
город Махачкала	10,6	-	-	-	-
город Буйнакс	0,1	-	-	-	-
город Дагестанские Огни	-	-	-	-	-
город Дербент	-	-	-	-	-
город Избербаш	0,2	-	-	-	-
город Каспийск	-	-	-	-	-
город Кизилюрт	1,9	-	-	-	-
город Кизляр	1,8	-	-	-	-
город Хасавюрт	0,3	-	-	-	-
город Южно-Сухокумск	1,8	-	-	-	-

ПОСЕВНЫЕ ПЛОЩАДИ В ХОЗЯЙСТВАХ ВСЕХ КАТЕГОРИЙ

в том числе					
микро- предприятия	подсобные сельскохозяйственные предприятия несельскохозяйственных организаций	крестьянские (фермерские) хозяйства и индивидуальные предприниматели	в том числе		хозяйства населения
			крестьянские (фермерские) хозяйства	индивидуальные предприниматели	
199,0	-	0,9	0,9	-	294,1
-	-	-	-	-	0,5
-	-	-	-	-	5,2
5,0	-	0,2	-	0,2	66,6
0,5	-	0,4	0,4	-	432,9
50,0	-	-	-	-	20,7
-	-	-	-	-	256,1
-	-	-	-	-	45,3
-	-	-	-	-	463,7
32,4	-	11,0	11,0	-	240,8
154,0	-	208,0	208,0	-	3102,5
-	-	-	-	-	129,8
51,4	-	47,7	46,8	0,9	220,7
185,0	-	1,2	1,2	-	54,4
-	-	-	-	-	30,5
-	-	-	-	-	12,0
-	-	2,0	2,0	-	14,6
-	-	2,0	2,0	-	8,6
-	-	-	-	-	0,1
-	-	-	-	-	-
-	-	-	-	-	-
-	-	-	-	-	0,2
-	-	-	-	-	-
-	-	-	-	-	1,9
-	-	-	-	-	1,8
-	-	-	-	-	0,3
-	-	-	-	-	1,8



9. ПОСЕВНАЯ ПЛОЩАДЬ РИСА

(гектаров)

	Хозяйства всех категорий	сельско- хозяйст- венные органи- зации	в том числе		
			сельскохо- зяйственные организации, не относящиеся к субъектам малого предприни- мательства	малые предп- риятия	в том числе
					малые предприятия (без микро- предприятий)
Республика Дагестан	19358,1	11673,0	1315,0	10358,0	4920,0
Муниципальные районы Республики Дагестан	19198,1	11513,0	1315,0	10198,0	4920,0
Агульский	-	-	-	-	-
Акушинский	140,0	120,0	-	120,0	120,0
Ахвахский	-	-	-	-	-
Ахтынский	-	-	-	-	-
Бабаюртовский	3732,9	1853,0	240,0	1613,0	590,0
Ботлихский	210,0	210,0	-	210,0	-
Буйнакский	-	-	-	-	-
Гергебильский	-	-	-	-	-
Гумбетовский	70,3	70,0	-	70,0	70,0
Гунибский	10,0	-	-	-	-
Дахадаевский	-	-	-	-	-
Дербентский	-	-	-	-	-
Докузпаринский	-	-	-	-	-
Казбековский	110,0	-	-	-	-
Кайтагский	-	-	-	-	-
Каякентский	-	-	-	-	-
Кизилюртовский	42,0	40,0	-	40,0	15,0
Кизлярский	11569,0	7532,0	600,0	6932,0	3860,0
Кулинский	30,0	30,0	-	30,0	-
Курахский	-	-	-	-	-
Лакский	1,0	-	-	-	-
Левашинский	259,0	259,0	-	259,0	-
Карабудахкентский	-	-	-	-	-
Кумторкалинский	240,0	240,0	90,0	150,0	150,0
Магарамкентский	-	-	-	-	-



ПОСЕВНЫЕ ПЛОЩАДИ В ХОЗЯЙСТВАХ ВСЕХ КАТЕГОРИЙ

ПОД УРОЖАЙ 2016 ГОДА В ХОЗЯЙСТВАХ ВСЕХ КАТЕГОРИЙ

в том числе					
микро- предприятия	подсобные сельскохозяйственные предприятия несельскохозяйственных организаций	крестьянские (фермерские) хозяйства и индивидуальные предприниматели	в том числе		хозяйства населения
			крестьянские (фермерские) хозяйства	индивидуальные предприниматели	
5438,0	-	2928,9	1198,3	1730,6	4756,3
5278,0	-	2928,9	1198,3	1730,6	4756,3
-	-	-	-	-	-
-	-	-	-	-	20,0
-	-	-	-	-	-
-	-	-	-	-	-
1023,0	-	321,9	313,3	8,6	1558,0
210,0	-	-	-	-	-
-	-	-	-	-	-
-	-	-	-	-	-
-	-	-	-	-	0,3
-	-	-	-	-	10,0
-	-	-	-	-	-
-	-	-	-	-	-
-	-	-	-	-	110,0
-	-	-	-	-	-
-	-	-	-	-	-
25,0	-	2,0	2,0	-	-
3072,0	-	1832,0	110,0	1722,0	2205,0
30,0	-	-	-	-	-
-	-	-	-	-	-
-	-	-	-	-	1,0
259,0	-	-	-	-	-
-	-	-	-	-	-
-	-	-	-	-	-
-	-	-	-	-	-



ПОСЕВНЫЕ ПЛОЩАДИ В ХОЗЯЙСТВАХ ВСЕХ КАТЕГОРИЙ

	Хозяйства всех категорий	сельско- хозяйст- венные органи- зации	в том числе		
			сельскохо- зяйственные организации, не относящиеся к субъектам малого предприни- мательства	малые предп- риятия	в том числе
					малые предприятия (без микро- предприятий)
Новолакский	-	-	-	-	-
Ногайский	-	-	-	-	-
Рутульский	50,0	50,0	50,0	-	-
Сергокалинский	-	-	-	-	-
Шамильский	-	-	-	-	-
Сулейман-Стальский	-	-	-	-	-
Табасаранский	-	-	-	-	-
Тарумовский	1193,0	596,0	-	596,0	100,0
Тляратинский	-	-	-	-	-
Унцукульский	30,0	30,0	-	30,0	-
Хасавюртовский	1423,0	395,0	300,0	95,0	-
Хивский	-	-	-	-	-
Хунзахский	88,0	88,0	35,0	53,0	15,0
Цумадинский	-	-	-	-	-
Цунтинский	-	-	-	-	-
Чародинский	-	-	-	-	-
Городские округа					
Республики Дагестан	160,0	160,0	-	160,0	-
город Махачкала	-	-	-	-	-
город Буйнакс	-	-	-	-	-
город Дагестанские Огни	-	-	-	-	-
город Дербент	-	-	-	-	-
город Избербаш	-	-	-	-	-
город Каспийск	-	-	-	-	-
город Кизилюрт	160,0	160,0	-	160,0	-
город Кизляр	-	-	-	-	-
город Хасавюрт	-	-	-	-	-
город Южно-Сухокумск	-	-	-	-	-



ПОСЕВНЫЕ ПЛОЩАДИ В ХОЗЯЙСТВАХ ВСЕХ КАТЕГОРИЙ

в том числе					
микро- предприятия	подсобные сельскохо- зяйственные предприятия несельскохо- зяйственных организаций	крестьянские (фермерские) хозяйства и индивидуальные предприниматели	в том числе		хозяйства населения
			крестьянские (фермерские) хозяйства	индиви- дуальные предпри- матели	
-	-	-	-	-	-
-	-	-	-	-	-
-	-	-	-	-	-
-	-	-	-	-	-
-	-	-	-	-	-
-	-	-	-	-	-
-	-	-	-	-	-
496,0	-	542,0	542,0	-	55,0
-	-	-	-	-	-
30,0	-	-	-	-	-
95,0	-	231,0	231,0	-	797,0
-	-	-	-	-	-
38,0	-	-	-	-	-
-	-	-	-	-	-
-	-	-	-	-	-
-	-	-	-	-	-
160,0	-	-	-	-	-
-	-	-	-	-	-
-	-	-	-	-	-
-	-	-	-	-	-
-	-	-	-	-	-
-	-	-	-	-	-
160,0	-	-	-	-	-
-	-	-	-	-	-
-	-	-	-	-	-
-	-	-	-	-	-
-	-	-	-	-	-



10. ПОСЕВНАЯ ПЛОЩАДЬ ТРИТИКАЛЕ

(гектаров)

	Хозяйства всех категорий	сельско- хозяйст- венные органи- зации	в том числе		
			сельскохо- зяйственные организации, не относящиеся к субъектам малого предприни- мательства	малые предп- риятия	в том числе
					малые предприятия (без микро- предприятий)
Республика Дагестан	578,4	470,0	130,0	340,0	236,0
Муниципальные районы Республики Дагестан	578,4	470,0	130,0	340,0	236,0
Агульский	-	-	-	-	-
Акушинский	-	-	-	-	-
Ахвахский	-	-	-	-	-
Ахтынский	-	-	-	-	-
Бабаюртовский	80,0	80,0	60,0	20,0	20,0
Ботлихский	4,8	-	-	-	-
Буйнакский	-	-	-	-	-
Гергебильский	0,0	-	-	-	-
Гумбетовский	-	-	-	-	-
Гунибский	-	-	-	-	-
Дахадаевский	147,0	147,0	-	147,0	147,0
Дербентский	-	-	-	-	-
Докузпаринский	-	-	-	-	-
Казбековский	139,0	139,0	70,0	69,0	69,0
Кайтагский	-	-	-	-	-
Каякентский	-	-	-	-	-
Кизилюртовский	0,0	-	-	-	-
Кизлярский	60,0	60,0	-	60,0	-
Кулинский	-	-	-	-	-
Курахский	-	-	-	-	-
Лакский	0,5	-	-	-	-
Левашинский	-	-	-	-	-
Карабудахкентский	100,0	-	-	-	-
Кумторкалинский	-	-	-	-	-
Магарамкентский	-	-	-	-	-



ПОСЕВНЫЕ ПЛОЩАДИ В ХОЗЯЙСТВАХ ВСЕХ КАТЕГОРИЙ

ПОД УРОЖАЙ 2016 ГОДА В ХОЗЯЙСТВАХ ВСЕХ КАТЕГОРИЙ

В том числе					
микро- предприятия	подсобные сельскохо- зяйственные предприятия несельскохо- зяйственных организаций	крестьянские (фермерские) хозяйства и индивидуальные предприниматели	В том числе		хозяйства населения
			крестьянские (фермерские) хозяйства	индиви- дуальные предпри- матели	
104,0	-	107,8	103,0	4,8	0,6
104,0	-	107,8	103,0	4,8	0,6
-	-	-	-	-	-
-	-	-	-	-	-
-	-	-	-	-	-
-	-	-	-	-	-
-	-	4,8	-	4,8	-
-	-	-	-	-	-
-	-	-	-	-	0,0
-	-	-	-	-	-
-	-	-	-	-	-
-	-	-	-	-	-
-	-	-	-	-	-
-	-	-	-	-	-
-	-	-	-	-	0,0
60,0	-	-	-	-	-
-	-	-	-	-	-
-	-	-	-	-	-
-	-	-	-	-	0,5
-	-	-	-	-	-
-	-	100,0	100,0	-	-
-	-	-	-	-	-
-	-	-	-	-	-



ПОСЕВНЫЕ ПЛОЩАДИ В ХОЗЯЙСТВАХ ВСЕХ КАТЕГОРИЙ

	Хозяйства всех категорий	сельско- хозяйст- венные органи- зации	В том числе		
			сельскохо- зяйственные организации, не относящиеся к субъектам малого предприни- мательства	малые предп- риятия	В том числе
					малые предприятия (без микро- предприятий)
Новолакский	-	-	-	-	-
Ногайский	-	-	-	-	-
Рутульский	-	-	-	-	-
Сергокапинский	-	-	-	-	-
Шамильский	-	-	-	-	-
Сулейман-Стальский	-	-	-	-	-
Табасаранский	47,0	44,0	-	44,0	-
Тарумовский	-	-	-	-	-
Тляратинский	-	-	-	-	-
Унцукульский	0,0	-	-	-	-
Хасавюртовский	-	-	-	-	-
Хивский	-	-	-	-	-
Хунзахский	-	-	-	-	-
Цумадинский	-	-	-	-	-
Цунтинский	-	-	-	-	-
Чародинский	-	-	-	-	-
Городские округа	-	-	-	-	-
Республики Дагестан	-	-	-	-	-
город Махачкала	-	-	-	-	-
город Буйнакс	-	-	-	-	-
город Дагестанские Огни	-	-	-	-	-
город Дербент	-	-	-	-	-
город Избербаш	-	-	-	-	-
город Каспийск	-	-	-	-	-
город Кизилюрт	-	-	-	-	-
город Кизляр	-	-	-	-	-
город Хасавюрт	-	-	-	-	-
город Южно-Сухокумск	-	-	-	-	-



11. ПОСЕВНАЯ ПЛОЩАДЬ ЗЕРНОБОБОВЫХ КУЛЬТУР

(гектаров)

	Хозяйства всех категорий	сельско- хозяйст- венные органи- зации	в том числе		
			сельскохо- зяйственные организации, не относящиеся к субъектам малого предприни- мательства	малые предп- риятия	в том числе
					малые предприятия (без микро- предприятий)
Республика Дагестан	438,2	7,0	-	7,0	-
Муниципальные районы Республики Дагестан	438,1	7,0	-	7,0	-
Агульский	0,1	-	-	-	-
Акушинский	4,4	-	-	-	-
Ахвахский	-	-	-	-	-
Ахтынский	-	-	-	-	-
Бабаюртовский	6,4	-	-	-	-
Ботлихский	4,2	-	-	-	-
Буйнакский	37,1	7,0	-	7,0	-
Гергебильский	39,3	-	-	-	-
Гумбетовский	12,0	-	-	-	-
Гунибский	12,4	-	-	-	-
Дахадаевский	-	-	-	-	-
Дербентский	0,3	-	-	-	-
Докузпаринский	-	-	-	-	-
Казбековский	75,0	-	-	-	-
Кайтагский	-	-	-	-	-
Каякентский	-	-	-	-	-
Кизилюртовский	0,3	-	-	-	-
Кизлярский	46,7	-	-	-	-
Кулинский	3,4	-	-	-	-
Курахский	-	-	-	-	-
Лакский	2,8	-	-	-	-
Леващинский	132,9	-	-	-	-
Карабудахкентский	-	-	-	-	-
Кумторкалинский	0,1	-	-	-	-
Магарамкентский	0,0	-	-	-	-



ПОД УРОЖАЙ 2016 ГОДА В ХОЗЯЙСТВАХ ВСЕХ КАТЕГОРИЙ

в том числе					
микро- предприятия	подсобные сельскохозяйственные предприятия несельскохозяйственных организаций	крестьянские (фермерские) хозяйства и индивидуальные предприниматели	в том числе		хозяйства населения
			крестьянские (фермерские) хозяйства	индивидуальные предприниматели	
7,0	-	15,2	9,3	5,9	416,0
7,0	-	15,2	9,3	5,9	415,9
-	-	-	-	-	0,1
-	-	-	-	-	4,4
-	-	-	-	-	-
-	-	-	-	-	-
-	-	1,0	1,0	-	5,4
-	-	-	-	-	4,2
7,0	-	0,1	0,1	-	30,0
-	-	-	-	-	39,3
-	-	0,9	0,9	-	11,2
-	-	1,2	1,2	-	11,2
-	-	-	-	-	-
-	-	-	-	-	0,3
-	-	-	-	-	-
-	-	-	-	-	75,0
-	-	-	-	-	-
-	-	-	-	-	-
-	-	-	-	-	0,3
-	-	-	-	-	46,7
-	-	-	-	-	3,4
-	-	-	-	-	-
-	-	-	-	-	2,8
-	-	-	-	-	132,9
-	-	-	-	-	-
-	-	-	-	-	0,1
-	-	-	-	-	0,0

ПОСЕВНЫЕ ПЛОЩАДИ В ХОЗЯЙСТВАХ ВСЕХ КАТЕГОРИЙ

	Хозяйства всех категорий	сельско- хозяйст- венные органи- зации	в том числе		
			сельскохо- зяйственные организации, не относящиеся к субъектам малого предприни- мательства	малые предп- риятия	в том числе
					малые предприятия (без микро- предприятий)
Новолакский	0,0	-	-	-	-
Ногайский	-	-	-	-	-
Рутульский	6,1	-	-	-	-
Сергокалинский	0,1	-	-	-	-
Шамильский	3,2	-	-	-	-
Сулейман-Стальский	0,0	-	-	-	-
Табасаранский	0,0	-	-	-	-
Тарумовский	2,0	-	-	-	-
Тляратинский	1,3	-	-	-	-
Унцукульский	3,2	-	-	-	-
Хасавюртовский	2,3	-	-	-	-
Хивский	-	-	-	-	-
Хунзахский	0,4	-	-	-	-
Цумадинский	0,2	-	-	-	-
Цунтинский	38,2	-	-	-	-
Чародинский	3,5	-	-	-	-
Городские округа					
Республики Дагестан	0,1	-	-	-	-
город Махачкала	0,0	-	-	-	-
город Буйнакс	-	-	-	-	-
город Дагестанские Огни	-	-	-	-	-
город Дербент	-	-	-	-	-
город Избербаш	-	-	-	-	-
город Каспийск	0,0	-	-	-	-
город Кизилюрт	-	-	-	-	-
город Кизляр	0,1	-	-	-	-
город Хасавюрт	-	-	-	-	-
город Южно-Сухокумск	0,0	-	-	-	-

ПОСЕВНЫЕ ПЛОЩАДИ В ХОЗЯЙСТВАХ ВСЕХ КАТЕГОРИЙ

в том числе					
		крестьянские (фермерские) хозяйства и индивидуальные предприниматели	в том числе		хозяйства населения
микро- предприятия	подсобные сельскохозяйственные предприятия несельскохозяйственных организаций		крестьянские (фермерские) хозяйства	индивидуальные предприниматели	
-	-	-	-	-	0,0
-	-	-	-	-	-
-	-	-	-	-	6,1
-	-	-	-	-	0,1
-	-	-	-	-	3,2
-	-	-	-	-	0,0
-	-	-	-	-	0,0
-	-	-	-	-	2,0
-	-	-	-	-	1,3
-	-	-	-	-	3,2
-	-	-	-	-	2,3
-	-	-	-	-	-
-	-	0,1	0,1	-	0,3
-	-	0,1	0,1	-	0,2
-	-	11,9	6,0	5,9	26,3
-	-	-	-	-	3,5
-	-	-	-	-	0,1
-	-	-	-	-	0,0
-	-	-	-	-	-
-	-	-	-	-	-
-	-	-	-	-	-
-	-	-	-	-	0,0
-	-	-	-	-	-
-	-	-	-	-	0,1
-	-	-	-	-	-
-	-	-	-	-	0,0



12. ПОСЕВНАЯ ПЛОЩАДЬ ТЕХНИЧЕСКИХ КУЛЬТУР

(гектаров)

	Хозяйства всех категорий	сельско- хозяйст- венные органи- зации	в том числе		
			сельскохо- зяйственные организации, не относящиеся к субъектам малого предпринима- тельства	малые пред- приятия	в том числе
					малые предприятия (без микро- предприятий)
Республика Дагестан	8790,8	2360,1	640,0	1720,1	526,0
Муниципальные районы Республики Дагестан	8788,1	2360,1	640,0	1720,1	526,0
Агульский	-	-	-	-	-
Акушинский	0,0	-	-	-	-
Ахвахский	284,2	284,0	-	284,0	-
Ахтынский	0,1	-	-	-	-
Бабаюртовский	389,4	60,0	-	60,0	-
Ботлихский	102,5	100,0	-	100,0	-
Буйнакский	0,8	-	-	-	-
Гергебильский	0,7	-	-	-	-
Гумбетовский	3,0	-	-	-	-
Гунибский	1,3	-	-	-	-
Дахадаевский	0,6	-	-	-	-
Дербентский	0,0	-	-	-	-
Докузпаринский	-	-	-	-	-
Казбековский	308,2	306,0	-	306,0	246,0
Кайтагский	0,0	-	-	-	-
Каякентский	0,3	-	-	-	-
Кизилюртовский	0,5	-	-	-	-
Кизлярский	14,7	-	-	-	-
Кулинский	0,0	-	-	-	-
Курахский	0,1	-	-	-	-
Лакский	0,0	-	-	-	-
Левашинский	0,1	-	-	-	-
Карабудахкентский	0,0	-	-	-	-
Кумторкалинский	50,0	50,0	50,0	-	-
Магарамкентский	3,9	-	-	-	-



ПОД УРОЖАЙ 2016 ГОДА В ХОЗЯЙСТВАХ ВСЕХ КАТЕГОРИЙ

в том числе					
микро- предприятия	подсобные сельскохозяйственные предприятия несельскохозяйственных организаций	крестьянские (фермерские) хозяйства и индивидуальные предприниматели	в том числе		хозяйства населения
			крестьянские (фермерские) хозяйства	индивидуальные предприниматели	
1194,1	-	451,6	451,6	-	5979,1
1194,1	-	451,6	451,6	-	5976,4
-	-	-	-	-	-
-	-	-	-	-	0,0
284,0	-	-	-	-	0,2
-	-	-	-	-	0,1
60,0	-	26,6	26,6	-	302,8
100,0	-	-	-	-	2,5
-	-	-	-	-	0,8
-	-	-	-	-	0,7
-	-	-	-	-	3,0
-	-	-	-	-	1,3
-	-	-	-	-	0,6
-	-	-	-	-	0,0
-	-	-	-	-	-
60,0	-	-	-	-	2,2
-	-	-	-	-	0,0
-	-	-	-	-	0,3
-	-	-	-	-	0,5
-	-	-	-	-	14,7
-	-	-	-	-	0,0
-	-	-	-	-	0,1
-	-	-	-	-	0,0
-	-	-	-	-	0,1
-	-	-	-	-	0,0
-	-	-	-	-	-
-	-	-	-	-	3,9



ПОСЕВНЫЕ ПЛОЩАДИ В ХОЗЯЙСТВАХ ВСЕХ КАТЕГОРИЙ

	Хозяйства всех категорий	сельско-			
		хозяйст- венные органи- зации	в том числе		
			сельскохо- зяйственные организации, не относящиеся к субъектам малого предпринима- тельства	малые предп- риятия	в том числе малые предприятия (без микро- предприятий)
Новолакский	630,0	566,0	-	566,0	-
Ногайский	0,1	-	-	-	-
Рутульский	-	-	-	-	-
Сергокалинский	0,8	-	-	-	-
Шамильский	3,0	-	-	-	-
Сулейман-Стальский	0,0	-	-	-	-
Табасаранский	5,0	5,0	-	5,0	-
Тарумовский	0,1	-	-	-	-
Тляратинский	0,0	-	-	-	-
Унцукульский	1,6	1,1	-	1,1	-
Хасавюртовский	6967,9	988,0	590,0	398,0	280,0
Хивский	0,5	-	-	-	-
Хунзахский	0,7	-	-	-	-
Цумадинский	1,5	-	-	-	-
Цунтинский	16,7	-	-	-	-
Чародинский	-	-	-	-	-
Городские округа Республики Дагестан	2,7	-	-	-	-
город Махачкала	0,9	-	-	-	-
город Буйнакс	-	-	-	-	-
город Дагестанские Огни	0,0	-	-	-	-
город Дербент	-	-	-	-	-
город Избербаш	-	-	-	-	-
город Каспийск	0,1	-	-	-	-
город Кизилюрт	1,1	-	-	-	-
город Кизляр	0,5	-	-	-	-
город Хасавюрт	0,3	-	-	-	-
город Южно-Сухокумск	-	-	-	-	-



ПОСЕВНЫЕ ПЛОЩАДИ В ХОЗЯЙСТВАХ ВСЕХ КАТЕГОРИЙ

в том числе					
микро- предприятия	подсобные сельскохозяйственные предприятия несельскохозяйственных организаций	крестьянские (фермерские) хозяйства и индивидуальные предприниматели	в том числе		хозяйства населения
			крестьянские (фермерские) хозяйства	индивидуальные предприниматели	
566,0	-	40,0	40,0	-	24,0
-	-	-	-	-	0,1
-	-	-	-	-	-
-	-	-	-	-	0,8
-	-	-	-	-	3,0
-	-	-	-	-	0,0
5,0	-	-	-	-	0,0
-	-	-	-	-	0,1
-	-	-	-	-	0,0
1,1	-	-	-	-	0,5
118,0	-	385,0	385,0	-	5594,9
-	-	-	-	-	0,5
-	-	-	-	-	0,7
-	-	-	-	-	1,5
-	-	-	-	-	16,7
-	-	-	-	-	-
-	-	-	-	-	2,7
-	-	-	-	-	0,9
-	-	-	-	-	-
-	-	-	-	-	0,0
-	-	-	-	-	-
-	-	-	-	-	-
-	-	-	-	-	0,1
-	-	-	-	-	1,1
-	-	-	-	-	0,5
-	-	-	-	-	0,3
-	-	-	-	-	-

13. ПОСЕВНАЯ ПЛОЩАДЬ ПОДСОЛНЕЧНИКА НА ЗЕРНО

(гектаров)

	Хозяйства всех категорий	сельско- хозяйст- венные органи- зации	в том числе		
			сельскохо- зяйственные организации, не относящиеся к субъектам малого предприни- мательства	малые предп- риятия	в том числе
					малые предприятия (без микро- предприятий)
Республика Дагестан	7513,7	2174,2	590,0	1584,2	496,0
Муниципальные районы Республики Дагестан	7511,1	2174,2	590,0	1584,2	496,0
Агульский	-	-	-	-	-
Акушинский	0,0	-	-	-	-
Ахвахский	284,2	284,0	-	284,0	-
Ахтынский	0,0	-	-	-	-
Бабаюртовский	373,2	60,0	-	60,0	-
Ботлихский	102,2	100,0	-	100,0	-
Буйнакский	0,8	-	-	-	-
Гергебильский	0,4	-	-	-	-
Гумбетовский	2,8	-	-	-	-
Гунибский	1,2	-	-	-	-
Дахадаевский	0,6	-	-	-	-
Дербентский	0,0	-	-	-	-
Докузпаринский	-	-	-	-	-
Казбековский	308,2	306,0	-	306,0	246,0
Кайтагский	0,0	-	-	-	-
Каякентский	0,3	-	-	-	-
Кизилюртовский	0,5	-	-	-	-
Кизлярский	14,6	-	-	-	-
Кулинский	0,0	-	-	-	-
Курахский	0,1	-	-	-	-
Лакский	0,0	-	-	-	-
Левашинский	-	-	-	-	-
Карабудахкентский	0,0	-	-	-	-
Кумторкалинский	-	-	-	-	-
Магарамкентский	0,0	-	-	-	-



ПОД УРОЖАЙ 2016 ГОДА В ХОЗЯЙСТВАХ ВСЕХ КАТЕГОРИЙ

В том числе					
микро- предприятия	подсобные сельскохозяйственные предприятия несельскохозяйственных организаций	крестьянские (фермерские) хозяйства и индивидуальные предприниматели	В том числе		хозяйства населения
			крестьянские (фермерские) хозяйства	индивидуальные предприниматели	
1088,2	-	438,1	438,1	-	4901,4
1088,2	-	438,1	438,1	-	4898,8
-	-	-	-	-	-
-	-	-	-	-	0,0
284,0	-	-	-	-	0,2
-	-	-	-	-	0,0
60,0	-	13,1	13,1	-	300,1
100,0	-	-	-	-	2,2
-	-	-	-	-	0,8
-	-	-	-	-	0,4
-	-	-	-	-	2,8
-	-	-	-	-	1,2
-	-	-	-	-	0,6
-	-	-	-	-	0,0
-	-	-	-	-	-
60,0	-	-	-	-	2,2
-	-	-	-	-	0,0
-	-	-	-	-	0,3
-	-	-	-	-	0,5
-	-	-	-	-	14,6
-	-	-	-	-	0,0
-	-	-	-	-	0,1
-	-	-	-	-	0,0
-	-	-	-	-	-
-	-	-	-	-	0,0
-	-	-	-	-	-
-	-	-	-	-	0,0

ПОСЕВНЫЕ ПЛОЩАДИ В ХОЗЯЙСТВАХ ВСЕХ КАТЕГОРИЙ

	Хозяйства всех категорий	сельско- хозяйст- венные органи- зации	в том числе		
			сельскохо- зяйственные организации, не относящиеся к субъектам малого предприни- мательства	малые предп- риятия	в том числе
					малые предприятия (без микро- предприятий)
Новолакский	530,0	466,0	-	466,0	-
Ногайский	0,1	-	-	-	-
Рутульский	-	-	-	-	-
Сергокалинский	0,8	-	-	-	-
Шамильский	3,0	-	-	-	-
Сулейман-Стальский	-	-	-	-	-
Табасаранский	0,0	-	-	-	-
Тарумовский	0,1	-	-	-	-
Тляратинский	0,0	-	-	-	-
Унцукульский	0,5	0,2	-	0,2	-
Хасавюртовский	5884,1	958,0	590,0	368,0	250,0
Хивский	0,5	-	-	-	-
Хунзахский	0,7	-	-	-	-
Цумадинский	1,5	-	-	-	-
Цунтинский	0,7	-	-	-	-
Чародинский	-	-	-	-	-
Городские округа Республики Дагестан	2,6	-	-	-	-
город Махачкала	0,7	-	-	-	-
город Буйнакс	-	-	-	-	-
город Дагестанские Огни	0,0	-	-	-	-
город Дербент	-	-	-	-	-
город Избербаш	-	-	-	-	-
город Каспийск	0,1	-	-	-	-
город Кизилюрт	1,1	-	-	-	-
город Кизляр	0,5	-	-	-	-
город Хасавюрт	0,3	-	-	-	-
город Южно-Сухокумск	-	-	-	-	-



ПОСЕВНЫЕ ПЛОЩАДИ В ХОЗЯЙСТВАХ ВСЕХ КАТЕГОРИЙ

в том числе					
микро- предприятия	подсобные сельскохозяйственные предприятия несельскохозяйственных организаций	крестьянские (фермерские) хозяйства и индивидуальные предприниматели	в том числе		хозяйства населения
			крестьянские (фермерские) хозяйства	индивидуальные предприниматели	
466,0	-	40,0	40,0	-	24,0
-	-	-	-	-	0,1
-	-	-	-	-	-
-	-	-	-	-	0,8
-	-	-	-	-	3,0
-	-	-	-	-	-
-	-	-	-	-	0,0
-	-	-	-	-	0,1
-	-	-	-	-	0,0
0,2	-	-	-	-	0,3
118,0	-	385,0	385,0	-	4541,1
-	-	-	-	-	0,5
-	-	-	-	-	0,7
-	-	-	-	-	1,5
-	-	-	-	-	0,7
-	-	-	-	-	-
-	-	-	-	-	2,6
-	-	-	-	-	0,7
-	-	-	-	-	-
-	-	-	-	-	0,0
-	-	-	-	-	-
-	-	-	-	-	-
-	-	-	-	-	0,1
-	-	-	-	-	1,1
-	-	-	-	-	0,5
-	-	-	-	-	0,3
-	-	-	-	-	-



14. ПОСЕВНАЯ ПЛОЩАДЬ КАРТОФЕЛЯ

(гектаров)

	Хозяйства всех категорий	сельско- хозяйст- венные органи- зации	в том числе		
			сельскохо- зяйственные организации, не относящиеся к субъектам малого предпринима- тельства	малые пред- приятия	в том числе
					малые предприятия (без микро- предприятий)
Республика Дагестан	20140,7	188,2	-	188,2	137,0
Муниципальные районы Республики Дагестан	19915,7	188,2	-	188,2	137,0
Агульский	117,4	-	-	-	-
Акушинский	1739,4	-	-	-	-
Ахвахский	435,8	-	-	-	-
Ахтынский	475,2	-	-	-	-
Бабаюртовский	137,3	-	-	-	-
Ботлихский	286,2	1,1	-	1,1	-
Буйнакский	1277,6	15,0	-	15,0	-
Гергебильский	248,2	-	-	-	-
Гумбетовский	237,8	4,0	-	4,0	-
Гунибский	274,8	1,0	-	1,0	-
Дахадаевский	388,8	-	-	-	-
Дербентский	390,4	-	-	-	-
Докузпаринский	476,6	-	-	-	-
Казбековский	533,1	57,0	-	57,0	57,0
Кайтагский	389,4	-	-	-	-
Каякентский	234,5	-	-	-	-
Кизилюртовский	266,6	30,0	-	30,0	30,0
Кизлярский	616,0	57,0	-	57,0	50,0
Кулинский	245,6	-	-	-	-
Курахский	500,8	-	-	-	-
Лакский	158,8	-	-	-	-
Левашинский	3039,9	2,5	-	2,5	-
Карабудахкентский	73,2	-	-	-	-
Кумторкалинский	31,1	3,0	-	3,0	-
Магарамкентский	306,7	-	-	-	-
Новолакский	147,0	-	-	-	-
Ногайский	237,6	-	-	-	-



ПОД УРОЖАЙ 2016 ГОДА В ХОЗЯЙСТВАХ ВСЕХ КАТЕГОРИЙ

в том числе					
микро- предприятия	подсобные сельскохозяйственные предприятия несельскохозяйственных организаций	крестьянские (фермерские) хозяйства и индивидуальные предприниматели	в том числе		хозяйства населения
			крестьянские (фермерские) хозяйства	индивидуальные предприниматели	
51,2	-	78,0	70,5	7,5	19874,4
51,2	-	75,0	67,5	7,5	19652,5
-	-	-	-	-	117,4
-	-	-	-	-	1739,4
-	-	-	-	-	435,8
-	-	-	-	-	475,2
-	-	0,5	0,5	-	136,8
1,1	-	5,8	5,6	0,2	279,3
15,0	-	5,1	5,1	-	1257,5
-	-	-	-	-	248,2
4,0	-	0,5	0,5	-	233,3
1,0	-	8,4	8,3	0,1	265,5
-	-	-	-	-	388,8
-	-	-	-	-	390,4
-	-	-	-	-	476,6
-	-	0,4	0,4	-	475,7
-	-	3,0	3,0	-	386,4
-	-	-	-	-	234,5
-	-	-	-	-	236,6
7,0	-	5,0	-	5,0	554,0
-	-	-	-	-	245,6
-	-	0,9	0,9	-	499,8
-	-	0,6	0,6	-	158,2
2,5	-	-	-	-	3037,4
-	-	4,0	4,0	-	69,2
3,0	-	-	-	-	28,1
-	-	-	-	-	306,7
-	-	-	-	-	147,0
-	-	-	-	-	237,6



ПОСЕВНЫЕ ПЛОЩАДИ В ХОЗЯЙСТВАХ ВСЕХ КАТЕГОРИЙ

	Хозяйства всех категорий	сельско- хозяйст- венные органи- зации	в том числе		
			сельскохо- зяйственные организации, не относящиеся к субъектам малого предприни- мательства	малые предп- риятия	в том числе
					малые предприятия (без микро- предприятий)
Рутульский	328,0	-	-	-	-
Сергокалинский	164,1	-	-	-	-
Шамильский	572,3	-	-	-	-
Сулейман-Стальский	288,6	2,0	-	2,0	-
Табасаранский	483,4	-	-	-	-
Тарумовский	290,7	1,0	-	1,0	-
Тляратинский	774,3	-	-	-	-
Унцукульский	143,3	11,0	-	11,0	-
Хасавюртовский	1661,9	-	-	-	-
Хивский	775,5	1,0	-	1,0	-
Хунзахский	429,9	2,1	-	2,1	-
Цумадинский	393,3	-	-	-	-
Цунтинский	227,0	0,5	-	0,5	-
Чародинский	117,4	-	-	-	-
Городские округа					
Республики Дагестан	224,9	-	-	-	-
город Махачкала	68,2	-	-	-	-
город Буйнакс	3,5	-	-	-	-
город Дагестанские Огни	2,8	-	-	-	-
город Дербент	7,2	-	-	-	-
город Избербаш	1,1	-	-	-	-
город Каспийск	23,8	-	-	-	-
город Кизилюрт	96,5	-	-	-	-
город Кизляр	11,6	-	-	-	-
город Хасавюрт	7,3	-	-	-	-
город Южно-Сухокумск	2,8	-	-	-	-

ПОСЕВНЫЕ ПЛОЩАДИ В ХОЗЯЙСТВАХ ВСЕХ КАТЕГОРИЙ

в том числе					
микро- предприятия	подсобные сельскохозяйственные предприятия несельскохозяйственных организаций	крестьянские (фермерские) хозяйства и индивидуальные предприниматели	в том числе		хозяйства населения
			крестьянские (фермерские) хозяйства	индивидуальные предприниматели	
-	-	0,7	0,7	-	327,3
-	-	0,1	0,1	-	164,0
-	-	0,6	0,6	-	571,7
2,0	-	1,2	-	1,2	285,4
-	-	-	-	-	483,4
1,0	-	0,2	0,2	-	289,5
-	-	-	-	-	774,3
11,0	-	4,2	4,2	-	128,1
-	-	30,0	30,0	-	1631,9
1,0	-	-	-	-	774,5
2,1	-	0,3	0,3	-	427,4
-	-	2,3	2,3	-	391,0
0,5	-	1,1	0,1	1,0	225,4
-	-	-	-	-	117,4
-	-	3,0	3,0	-	221,9
-	-	3,0	3,0	-	65,2
-	-	-	-	-	3,5
-	-	-	-	-	2,8
-	-	-	-	-	7,2
-	-	-	-	-	1,1
-	-	-	-	-	23,8
-	-	-	-	-	96,5
-	-	-	-	-	11,6
-	-	-	-	-	7,3
-	-	-	-	-	2,8



15. ПОСЕВНАЯ ПЛОЩАДЬ ОВОЩНЫХ И БАХЧЕВЫХ КУЛЬТУР

(гектаров)

	Хозяйства всех категорий	сельско- хозяйст- венные органи- зации	в том числе		
			сельскохо- зяйственные организации, не относящиеся к субъектам малого предпринима- тельства	малые пред- приятия	в том числе
					малые предприятия (без микро- предприятий)
Республика Дагестан	52919,2	2450,2	110,3	2339,9	452,0
Муниципальные районы Республики Дагестан	51640,5	2390,2	110,3	2279,9	452,0
Агульский	25,7	-	-	-	-
Акушинский	2867,3	13,0	-	13,0	-
Ахвахский	90,5	-	-	-	-
Ахтынский	709,8	-	-	-	-
Бабаюртовский	2650,6	224,0	-	224,0	-
Ботлихский	176,1	39,0	-	39,0	15,0
Буйнакский	1189,6	11,0	-	11,0	-
Гергебильский	100,9	-	-	-	-
Гумбетовский	178,1	103,0	-	103,0	-
Гунибский	56,1	-	-	-	-
Дахадаевский	182,1	-	-	-	-
Дербентский	6702,5	32,0	3,0	29,0	4,0
Докузпаринский	929,8	-	-	-	-
Казбековский	161,7	-	-	-	-
Кайтагский	219,1	39,0	39,0	-	-
Каякентский	271,6	1,3	1,3	-	-
Кизилюртовский	3383,1	285,0	-	285,0	135,0
Кизлярский	4655,5	327,0	-	327,0	203,0
Кулинский	48,3	23,0	-	23,0	20,0
Курахский	472,3	-	-	-	-
Лакский	16,1	-	-	-	-
Левашинский	7265,8	69,0	-	69,0	-
Карабудахкентский	770,1	-	-	-	-
Кумторкалинский	638,7	115,0	50,0	65,0	-
Магарамкентский	2893,1	-	-	-	-



ПОД УРОЖАЙ 2016 ГОДА В ХОЗЯЙСТВАХ ВСЕХ КАТЕГОРИЙ

В том числе					
микро- предприятия	подсобные сельскохо- зяйственные предприятия несельскохо- зяйственных организаций	крестьянские (фермерские) хозяйства и индивидуальные предприниматели	В том числе		хозяйства населения
			крестьянские (фермерские) хозяйства	индиви- дуальные предпри- ниматели	
1887,9	-	3031,7	2636,3	395,4	47437,4
1827,9	-	3030,8	2635,9	394,9	46219,5
-	-	-	-	-	25,7
13,0	-	-	-	-	2854,3
-	-	-	-	-	90,5
-	-	-	-	-	709,8
224,0	-	175,3	172,3	3,0	2251,3
24,0	-	-	-	-	137,1
11,0	-	17,6	17,6	-	1161,0
-	-	-	-	-	100,9
103,0	-	0,2	0,2	-	74,9
-	-	5,6	5,6	-	50,4
-	-	-	-	-	182,1
25,0	-	19,0	14,0	5,0	6651,5
-	-	-	-	-	929,8
-	-	2,8	2,5	0,3	158,9
-	-	-	-	-	180,1
-	-	9,8	9,2	0,7	260,5
150,0	-	17,7	17,3	0,4	3080,4
124,0	-	371,6	-	371,6	3956,9
3,0	-	-	-	-	25,3
-	-	1,0	0,8	0,2	471,3
-	-	-	-	-	16,1
69,0	-	-	-	-	7196,8
-	-	2,5	2,5	-	767,6
65,0	-	-	-	-	523,7
-	-	-	-	-	2893,1



ПОСЕВНЫЕ ПЛОЩАДИ В ХОЗЯЙСТВАХ ВСЕХ КАТЕГОРИЙ

	Хозяйства всех категорий	сельско- хозяйст- венные органи- зации	в том числе		
			сельскохо- зяйственные организации, не относящиеся к субъектам малого предприни- мательства	малые предп- риятия	в том числе
					малые предприятия (без микро- предприятий)
Новолакский	166,4	-	-	-	-
Ногайский	4869,3	768,0	-	768,0	-
Рутульский	256,2	-	-	-	-
Сергокалинский	171,7	-	-	-	-
Шамильский	186,8	-	-	-	-
Сулейман-Стальский	994,2	28,0	-	28,0	-
Табасаранский	365,5	-	-	-	-
Тарумовский	682,3	76,0	-	76,0	20,0
Тляратинский	652,5	-	-	-	-
Унцукульский	182,7	57,9	17,0	40,9	-
Хасавюртовский	5497,8	35,0	-	35,0	-
Хивский	468,3	-	-	-	-
Хунзахский	59,8	1,0	-	1,0	-
Цумадинский	184,5	88,0	-	88,0	-
Цунтинский	130,6	-	-	-	-
Чародинский	117,6	55,0	-	55,0	55,0
Городские округа					
Республики Дагестан	1278,7	60,0	-	60,0	-
город Махачкала	732,4	30,0	-	30,0	-
город Буйнакс	23,6	-	-	-	-
город Дагестанские Огни	23,1	-	-	-	-
город Дербент	72,3	-	-	-	-
город Избербаш	13,7	-	-	-	-
город Каспийск	94,4	-	-	-	-
город Кизилюрт	151,8	-	-	-	-
город Кизляр	64,0	-	-	-	-
город Хасавюрт	89,9	30,0	-	30,0	-
город Южно-Сухокумск	13,5	-	-	-	-

ПОСЕВНЫЕ ПЛОЩАДИ В ХОЗЯЙСТВАХ ВСЕХ КАТЕГОРИЙ

в том числе					
микро- предприятия	подсобные сельскохо- зяйственные предприятия несельскохо- зяйственных организаций	крестьянские (фермерские) хозяйства и индивидуальные предприниматели	в том числе		хозяйства населения
			крестьянские (фермерские) хозяйства	индиви- дуальные предпри- ниматели	
-	-	-	-	-	166,4
768,0	-	2258,0	2258,0	-	1843,3
-	-	0,3	0,3	-	255,9
-	-	0,2	0,2	-	171,5
-	-	0,3	0,3	-	186,5
28,0	-	14,7	1,0	13,7	951,4
-	-	0,5	0,5	-	365,0
56,0	-	55,8	55,8	-	550,5
-	-	-	-	-	652,5
40,9	-	4,5	4,5	-	120,3
35,0	-	69,0	69,0	-	5393,8
-	-	3,0	3,0	-	465,3
1,0	-	-	-	-	58,8
88,0	-	1,3	1,3	-	95,2
-	-	0,1	0,1	-	130,5
-	-	-	-	-	62,6
60,0	-	0,9	0,4	0,5	1217,8
30,0	-	0,4	0,4	-	702,0
-	-	-	-	-	23,6
-	-	-	-	-	23,1
-	-	-	-	-	72,3
-	-	-	-	-	13,7
-	-	-	-	-	94,4
-	-	0,5	-	0,5	151,3
-	-	-	-	-	64,0
30,0	-	-	-	-	59,9
-	-	-	-	-	13,5



16. ПОСЕВНАЯ ПЛОЩАДЬ ОВОЩЕЙ ОТКРЫТОГО ГРУНТА

(гектаров)

	Хозяйства всех категорий	сельско- хозяйст- венные органи- зации	в том числе		
			сельскохо- зяйственные организации, не относящиеся к субъектам малого предприни- мательства	малые предп- риятия	в том числе
					малые предприятия (без микро- предприятий)
Республика Дагестан	43365,1	1038,2	31,3	1006,9	302,0
Муниципальные районы Республики Дагестан	42096,8	978,2	31,3	946,9	302,0
Агульский	25,5	-	-	-	-
Акушинский	2854,1	-	-	-	-
Ахвахский	90,5	-	-	-	-
Ахтынский	709,8	-	-	-	-
Бабаюртовский	1050,0	68,0	-	68,0	-
Ботлихский	127,2	-	-	-	-
Буйнакский	1188,1	11,0	-	11,0	-
Гергебильский	100,9	-	-	-	-
Гумбетовский	171,7	98,0	-	98,0	-
Гунибский	53,1	-	-	-	-
Дахадаевский	180,7	-	-	-	-
Дербентский	6678,3	32,0	3,0	29,0	4,0
Докузпаринский	929,8	-	-	-	-
Казбековский	159,0	-	-	-	-
Кайтагский	206,6	27,0	27,0	-	-
Каякентский	90,1	1,3	1,3	-	-
Кизилюртовский	2785,2	225,0	-	225,0	135,0
Кизлярский	3571,8	243,0	-	243,0	163,0
Кулинский	25,3	-	-	-	-
Курахский	472,1	-	-	-	-
Лакский	16,0	-	-	-	-
Левашинский	7218,3	22,0	-	22,0	-
Карабудахкентский	477,0	-	-	-	-
Кумторкалинский	533,8	65,0	-	65,0	-
Магарамкентский	2837,3	-	-	-	-

ПОД УРОЖАЙ 2016 ГОДА В ХОЗЯЙСТВАХ ВСЕХ КАТЕГОРИЙ

в том числе					
микро- предприятия	подсобные сельскохо- зяйственные предприятия несельскохо- зяйственных организаций	крестьянские (фермерские) хозяйства и индивидуальные предприниматели	в том числе		хозяйства населения
			крестьянские (фермерские) хозяйства	индиви- дуальные предпри- матели	
704,9	-	601,4	261,9	339,5	41725,5
644,9	-	600,5	261,5	339,0	40518,1
-	-	-	-	-	25,5
-	-	-	-	-	2854,1
-	-	-	-	-	90,5
-	-	-	-	-	709,8
68,0	-	105,4	102,4	3,0	876,6
-	-	-	-	-	127,2
11,0	-	17,6	17,6	-	1159,5
-	-	-	-	-	100,9
98,0	-	0,2	0,2	-	73,5
-	-	2,6	2,6	-	50,4
-	-	-	-	-	180,7
25,0	-	18,0	13,0	5,0	6628,2
-	-	-	-	-	929,8
-	-	1,8	1,5	0,3	157,2
-	-	-	-	-	179,6
-	-	9,8	9,2	0,7	79,0
90,0	-	17,7	17,3	0,4	2542,5
80,0	-	325,2	-	325,2	3003,6
-	-	-	-	-	25,3
-	-	1,0	0,8	0,2	471,1
-	-	-	-	-	16,0
22,0	-	-	-	-	7196,3
-	-	2,5	2,5	-	474,5
65,0	-	-	-	-	468,8
-	-	-	-	-	2837,3

ПОСЕВНЫЕ ПЛОЩАДИ В ХОЗЯЙСТВАХ ВСЕХ КАТЕГОРИЙ

	Хозяйства всех категорий	сельско- хозяйст- венные органи- зации	в том числе		
			сельскохо- зяйственные организации, не относящиеся к субъектам малого предпринима- тельства	малые предп- риятия	в том числе
					малые предприятия (без микро- предприятий)
Новолакский	166,3	-	-	-	-
Ногайский	308,3	5,0	-	5,0	-
Рутульский	256,1	-	-	-	-
Сергокалинский	170,6	-	-	-	-
Шамильский	186,6	-	-	-	-
Сулейман-Стальский	923,5	-	-	-	-
Табасаранский	350,5	-	-	-	-
Тарумовский	499,9	16,0	-	16,0	-
Тляратинский	319,8	-	-	-	-
Унцукульский	165,6	40,9	-	40,9	-
Хасавюртовский	5327,5	35,0	-	35,0	-
Хивский	468,2	-	-	-	-
Хунзахский	59,6	1,0	-	1,0	-
Цумадинский	183,4	88,0	-	88,0	-
Цунтинский	129,0	-	-	-	-
Чародинский	29,5	-	-	-	-
Городские округа					
Республики Дагестан	1268,4	60,0	-	60,0	-
город Махачкала	729,8	30,0	-	30,0	-
город Буйнакс	23,6	-	-	-	-
город Дагестанские Огни	23,1	-	-	-	-
город Дербент	72,3	-	-	-	-
город Избербаш	13,7	-	-	-	-
город Каспийск	92,7	-	-	-	-
город Кизилюрт	148,0	-	-	-	-
город Кизляр	61,8	-	-	-	-
город Хасавюрт	89,8	30,0	-	30,0	-
город Южно-Сухокумск	13,5	-	-	-	-



ПОСЕВНЫЕ ПЛОЩАДИ В ХОЗЯЙСТВАХ ВСЕХ КАТЕГОРИЙ

в том числе					
микро- предприятия	подсобные сельскохозяйственные предприятия несельскохозяйственных организаций	крестьянские (фермерские) хозяйства и индивидуальные предприниматели	в том числе		хозяйства населения
			крестьянские (фермерские) хозяйства	индивидуальные предприниматели	
-	-	-	-	-	166,3
5,0	-	-	-	-	303,3
-	-	0,3	0,3	-	255,9
-	-	0,2	0,2	-	170,4
-	-	0,3	0,3	-	186,3
-	-	5,2	1,0	4,2	918,3
-	-	0,5	0,5	-	349,9
16,0	-	14,3	14,3	-	469,6
-	-	-	-	-	319,8
40,9	-	4,5	4,5	-	120,2
35,0	-	69,0	69,0	-	5223,5
-	-	3,0	3,0	-	465,2
1,0	-	-	-	-	58,6
88,0	-	1,3	1,3	-	94,1
-	-	0,1	0,1	-	129,0
-	-	-	-	-	29,5
60,0	-	0,9	0,4	0,5	1207,4
30,0	-	0,4	0,4	-	699,4
-	-	-	-	-	23,6
-	-	-	-	-	23,1
-	-	-	-	-	72,3
-	-	-	-	-	13,7
-	-	-	-	-	92,7
-	-	0,5	-	0,5	147,5
-	-	-	-	-	61,8
30,0	-	-	-	-	59,8
-	-	-	-	-	13,5



17. ПОСЕВНАЯ ПЛОЩАДЬ КАПУСТЫ ВСЕХ ВИДОВ, КРОМЕ ЦВЕТНОЙ И БРОККОЛИ

(гектаров)

	Хозяйства всех категорий	сельско- хозяйст- венные органи- зации	в том числе		
			сельскохо- зяйственные организации, не относящиеся к субъектам малого предпринима- тельства	малые предп- риятия	в том числе
					малые предприятия (без микро- предприятий)
Республика Дагестан	13613,2	73,1	15,0	58,1	-
Муниципальные районы Республики Дагестан	13559,0	73,1	15,0	58,1	-
Агульский	17,3	-	-	-	-
Акушинский	2106,0	-	-	-	-
Ахвахский	28,0	-	-	-	-
Ахтынский	481,4	-	-	-	-
Бабаюртовский	26,0	-	-	-	-
Ботлихский	1,6	-	-	-	-
Буйнакский	847,4	-	-	-	-
Гергебильский	4,3	-	-	-	-
Гумбетовский	11,1	2,0	-	2,0	-
Гунибский	1,4	-	-	-	-
Дахадаевский	32,2	-	-	-	-
Дербентский	1922,8	2,0	-	2,0	-
Докузпаринский	695,3	-	-	-	-
Казбековский	5,9	-	-	-	-
Кайтагский	15,6	15,0	15,0	-	-
Каякентский	0,2	-	-	-	-
Кизилюртовский	187,1	-	-	-	-
Кизлярский	487,5	-	-	-	-
Кулинский	9,7	-	-	-	-
Курахский	154,0	-	-	-	-
Лакский	0,8	-	-	-	-
Левашинский	5287,9	20,5	-	20,5	-
Карабудахкентский	172,7	-	-	-	-
Кумторкалинский	20,4	-	-	-	-



ПОСЕВНЫЕ ПЛОЩАДИ В ХОЗЯЙСТВАХ ВСЕХ КАТЕГОРИЙ

(ОТКРЫТОГО ГРУНТА) ПОД УРОЖАЙ 2016 ГОДА В ХОЗЯЙСТВАХ ВСЕХ КАТЕГОРИЙ

В том числе					
микро- предприятия	подсобные сельскохозяйственные предприятия несельскохозяйственных организаций	крестьянские (фермерские) хозяйства и индивидуальные предприниматели	В том числе		хозяйства населения
			крестьянские (фермерские) хозяйства	индивидуальные предприниматели	
58,1	-	19,8	14,4	5,4	13520,4
58,1	-	19,8	14,4	5,4	13466,1
-	-	-	-	-	17,3
-	-	-	-	-	2106,0
-	-	-	-	-	28,0
-	-	-	-	-	481,4
-	-	5,5	5,5	-	20,5
-	-	-	-	-	1,6
-	-	0,1	0,1	-	847,3
-	-	-	-	-	4,3
2,0	-	-	-	-	9,1
-	-	0,1	0,1	-	1,3
-	-	-	-	-	32,2
2,0	-	5,0	-	5,0	1915,8
-	-	-	-	-	695,3
-	-	-	-	-	5,9
-	-	-	-	-	0,6
-	-	-	-	-	0,2
-	-	-	-	-	187,1
-	-	-	-	-	487,5
-	-	-	-	-	9,7
-	-	0,2	0,2	-	153,8
-	-	-	-	-	0,8
20,5	-	-	-	-	5267,4
-	-	-	-	-	172,7
-	-	-	-	-	20,4

ПОСЕВНЫЕ ПЛОЩАДИ В ХОЗЯЙСТВАХ ВСЕХ КАТЕГОРИЙ

	Хозяйства всех категорий	сельско- хозяйст- венные органи- зации	в том числе		
			сельскохо- зяйственные организации, не относящиеся к субъектам малого предпринима- тельства	малые предп- риятия	в том числе
					малые предприятия (без микро- предприятий)
Магарамкентский	82,1	-	-	-	-
Новолакский	6,3	-	-	-	-
Ногайский	32,7	-	-	-	-
Рутульский	191,1	-	-	-	-
Сергокалинский	77,5	-	-	-	-
Шамильский	73,3	-	-	-	-
Сулейман-Стальский	63,0	-	-	-	-
Табасаранский	13,0	-	-	-	-
Тарумовский	41,7	1,0	-	1,0	-
Тляратинский	3,0	-	-	-	-
Унцукульский	106,7	32,6	-	32,6	-
Хасавюртовский	64,9	-	-	-	-
Хивский	236,9	-	-	-	-
Хунзахский	12,4	-	-	-	-
Цумадинский	6,5	-	-	-	-
Цунтинский	23,5	-	-	-	-
Чародинский	7,8	-	-	-	-
Городские округа					
Республики Дагестан	54,3	-	-	-	-
город Махачкала	26,3	-	-	-	-
город Буйнакс	0,0	-	-	-	-
город Дагестанские Огни	-	-	-	-	-
город Дербент	0,0	-	-	-	-
город Избербаш	0,1	-	-	-	-
город Каспийск	3,0	-	-	-	-
город Кизилюрт	19,0	-	-	-	-
город Кизляр	3,8	-	-	-	-
город Хасавюрт	0,5	-	-	-	-
город Южно-Сухокумск	1,5	-	-	-	-



ПОСЕВНЫЕ ПЛОЩАДИ В ХОЗЯЙСТВАХ ВСЕХ КАТЕГОРИЙ

В том числе					
микро- предприятия	подсобные сельскохозяйственные предприятия несельскохозяйственных организаций	крестьянские (фермерские) хозяйства и индивидуальные предприниматели	В том числе		хозяйства населения
			крестьянские (фермерские) хозяйства	индивидуальные предприниматели	
-	-	-	-	-	82,1
-	-	-	-	-	6,3
-	-	-	-	-	32,7
-	-	0,3	0,3	-	190,8
-	-	0,1	0,1	-	77,4
-	-	0,3	0,3	-	73,0
-	-	0,6	0,2	0,4	62,5
-	-	-	-	-	13,0
1,0	-	-	-	-	40,7
-	-	-	-	-	3,0
32,6	-	4,5	4,5	-	69,6
-	-	-	-	-	64,9
-	-	3,0	3,0	-	233,9
-	-	-	-	-	12,4
-	-	0,2	0,2	-	6,3
-	-	0,0	0,0	-	23,5
-	-	-	-	-	7,8
-	-	-	-	-	54,3
-	-	-	-	-	26,3
-	-	-	-	-	0,0
-	-	-	-	-	-
-	-	-	-	-	0,0
-	-	-	-	-	0,1
-	-	-	-	-	3,0
-	-	-	-	-	19,0
-	-	-	-	-	3,8
-	-	-	-	-	0,5
-	-	-	-	-	1,5



18. ПОСЕВНАЯ ПЛОЩАДЬ КАПУСТЫ ЦВЕТНОЙ И БРОККОЛИ (ОТКРЫТОГО ГРУНТА)

(гектаров)

	Хозяйства всех категорий	сельско- хозяйст- венные органи- зации	в том числе		
			сельскохо- зяйственные организации, не относящиеся к субъектам малого предприни- мательства	малые предп- риятия	в том числе
					малые предприятия (без микро- предприятий)
Республика Дагестан	590,5	-	-	-	-
Муниципальные районы Республики Дагестан	586,5	-	-	-	-
Агульский	-	-	-	-	-
Акушинский	12,6	-	-	-	-
Ахвахский	-	-	-	-	-
Ахтынский	1,7	-	-	-	-
Бабаюртовский	0,8	-	-	-	-
Ботлихский	0,2	-	-	-	-
Буйнакский	1,6	-	-	-	-
Гергебильский	0,1	-	-	-	-
Гумбетовский	0,3	-	-	-	-
Гунибский	0,2	-	-	-	-
Дахадаевский	1,1	-	-	-	-
Дербентский	1,2	-	-	-	-
Докузпаринский	0,0	-	-	-	-
Казбековский	0,1	-	-	-	-
Кайтагский	0,0	-	-	-	-
Каякентский	0,0	-	-	-	-
Кизилюртовский	0,9	-	-	-	-
Кизлярский	1,0	-	-	-	-
Кулинский	0,0	-	-	-	-
Курахский	0,0	-	-	-	-
Лақский	0,3	-	-	-	-
Леващинский	555,0	-	-	-	-
Карабудахкентский	0,2	-	-	-	-
Кумторкалинский	0,2	-	-	-	-
Магарамкентский	0,9	-	-	-	-
Новолакский	1,5	-	-	-	-



ПОД УРОЖАЙ 2016 ГОДА В ХОЗЯЙСТВАХ ВСЕХ КАТЕГОРИЙ

в том числе					
микро- предприятия	подсобные сельскохозяйственные предприятия несельскохозяйственных организаций	крестьянские (фермерские) хозяйства и индивидуальные предприниматели	в том числе		хозяйства населения
			крестьянские (фермерские) хозяйства	индивидуальные предприниматели	
-	-	-	-	-	590,5
-	-	-	-	-	586,5
-	-	-	-	-	-
-	-	-	-	-	12,6
-	-	-	-	-	-
-	-	-	-	-	1,7
-	-	-	-	-	0,8
-	-	-	-	-	0,2
-	-	-	-	-	1,6
-	-	-	-	-	0,1
-	-	-	-	-	0,3
-	-	-	-	-	0,2
-	-	-	-	-	1,1
-	-	-	-	-	1,2
-	-	-	-	-	0,0
-	-	-	-	-	0,1
-	-	-	-	-	0,0
-	-	-	-	-	0,0
-	-	-	-	-	0,9
-	-	-	-	-	1,0
-	-	-	-	-	0,0
-	-	-	-	-	0,0
-	-	-	-	-	0,3
-	-	-	-	-	555,0
-	-	-	-	-	0,2
-	-	-	-	-	0,2
-	-	-	-	-	0,9
-	-	-	-	-	1,5

ПОСЕВНЫЕ ПЛОЩАДИ В ХОЗЯЙСТВАХ ВСЕХ КАТЕГОРИЙ

	Хозяйства всех категорий	сельско- хозяйст- венные органи- зации	в том числе		
			сельскохо- зяйственные организации, не относящиеся к субъектам малого предпринима- тельства	малые предп- риятия	в том числе
					малые предприятия (без микро- предприятий)
Ногайский	0,3	-	-	-	-
Рутульский	0,9	-	-	-	-
Сергокалинский	0,1	-	-	-	-
Шамильский	0,1	-	-	-	-
Сулейман-Стальский	0,2	-	-	-	-
Табасаранский	0,6	-	-	-	-
Тарумовский	0,2	-	-	-	-
Тляратинский	0,5	-	-	-	-
Унцукульский	0,7	-	-	-	-
Хасавюртовский	2,1	-	-	-	-
Хивский	0,1	-	-	-	-
Хунзахский	0,0	-	-	-	-
Цумадинский	0,8	-	-	-	-
Цунтинский	0,1	-	-	-	-
Чародинский	0,0	-	-	-	-
Городские округа Республики Дагестан	4,0	-	-	-	-
город Махачкала	1,0	-	-	-	-
город Буйнакс	0,0	-	-	-	-
город Дагестанские Огни	-	-	-	-	-
город Дербент	2,2	-	-	-	-
город Избербаш	0,0	-	-	-	-
город Каспийск	0,1	-	-	-	-
город Кизилюрт	0,5	-	-	-	-
город Кизляр	0,2	-	-	-	-
город Хасавюрт	0,0	-	-	-	-
город Южно-Сухокумск	-	-	-	-	-



ПОСЕВНЫЕ ПЛОЩАДИ В ХОЗЯЙСТВАХ ВСЕХ КАТЕГОРИЙ

в том числе					
микро- предприятия	подсобные сельскохозяйственные предприятия несельскохозяйственных организаций	крестьянские (фермерские) хозяйства и индивидуальные предприниматели	в том числе		хозяйства населения
			крестьянские (фермерские) хозяйства	индивидуальные предприниматели	
-	-	-	-	-	0,3
-	-	-	-	-	0,9
-	-	-	-	-	0,1
-	-	-	-	-	0,1
-	-	-	-	-	0,2
-	-	-	-	-	0,6
-	-	-	-	-	0,2
-	-	-	-	-	0,5
-	-	-	-	-	0,7
-	-	-	-	-	2,1
-	-	-	-	-	0,1
-	-	-	-	-	0,0
-	-	-	-	-	0,8
-	-	-	-	-	0,1
-	-	-	-	-	0,0
-	-	-	-	-	4,0
-	-	-	-	-	1,0
-	-	-	-	-	0,0
-	-	-	-	-	-
-	-	-	-	-	2,2
-	-	-	-	-	0,0
-	-	-	-	-	0,1
-	-	-	-	-	0,5
-	-	-	-	-	0,2
-	-	-	-	-	0,0
-	-	-	-	-	-

19. ПОСЕВНАЯ ПЛОЩАДЬ ОГУРЦОВ (ОТКРЫТОГО ГРУНТА)

(гектаров)

	Хозяйства всех категорий	сельско- хозяйст- венные органи- зации	в том числе		
			сельскохо- зяйственные организации, не относящиеся к субъектам малого предпринима- тельства	малые предп- риятия	в том числе
					малые предприятия (без микро- предприятий)
Республика Дагестан	4291,1	83,0	-	83,0	-
Муниципальные районы Республики Дагестан	4001,5	78,0	-	78,0	-
Агульский	0,2	-	-	-	-
Акушинский	0,6	-	-	-	-
Ахвахский	5,0	-	-	-	-
Ахтынский	28,6	-	-	-	-
Бабаюртовский	138,2	27,0	-	27,0	-
Ботлихский	6,3	-	-	-	-
Буйнакский	102,2	1,0	-	1,0	-
Гергебильский	1,4	-	-	-	-
Гумбетовский	53,7	45,0	-	45,0	-
Гунибский	13,1	-	-	-	-
Дахадаевский	1,5	-	-	-	-
Дербентский	467,5	5,0	-	5,0	-
Докузпаринский	49,0	-	-	-	-
Казбековский	19,7	-	-	-	-
Кайтагский	78,4	-	-	-	-
Каякентский	11,9	-	-	-	-
Кизилюртовский	367,2	-	-	-	-
Кизлярский	731,3	-	-	-	-
Кулинский	0,1	-	-	-	-
Курахский	57,9	-	-	-	-
Лакский	0,7	-	-	-	-
Левашинский	0,7	-	-	-	-
Карабудахкентский	65,5	-	-	-	-
Кумторкалинский	9,7	-	-	-	-
Магарамкентский	146,1	-	-	-	-



ПОД УРОЖАЙ 2016 ГОДА В ХОЗЯЙСТВАХ ВСЕХ КАТЕГОРИЙ

в том числе					
		крестьянские (фермерские) хозяйства и индивидуальные предприниматели	в том числе		хозяйства населения
микро- предприятия	подсобные сельскохозяйственные предприятия несельскохозяйственных организаций		крестьянские (фермерские) хозяйства	индивидуальные предприниматели	
83,0	-	33,2	23,4	9,8	4175,0
78,0	-	32,8	23,0	9,8	3890,7
-	-	-	-	-	0,2
-	-	-	-	-	0,6
-	-	-	-	-	5,0
-	-	-	-	-	28,6
27,0	-	4,8	4,8	-	106,5
-	-	-	-	-	6,3
1,0	-	0,6	0,6	-	100,6
-	-	-	-	-	1,4
45,0	-	-	-	-	8,7
-	-	0,4	0,4	-	12,7
-	-	-	-	-	1,5
5,0	-	-	-	-	462,5
-	-	-	-	-	49,0
-	-	0,5	0,2	0,3	19,2
-	-	-	-	-	78,4
-	-	-	-	-	11,9
-	-	-	-	-	367,2
-	-	9,5	-	9,5	721,8
-	-	-	-	-	0,1
-	-	0,1	0,1	-	57,8
-	-	-	-	-	0,7
-	-	-	-	-	0,7
-	-	-	-	-	65,5
-	-	-	-	-	9,7
-	-	-	-	-	146,1

ПОСЕВНЫЕ ПЛОЩАДИ В ХОЗЯЙСТВАХ ВСЕХ КАТЕГОРИЙ

	Хозяйства всех категорий	сельско- хозяйст- венные органи- зации	в том числе		
			сельскохо- зяйственные организации, не относящиеся к субъектам малого предприни- мательства	малые предп- риятия	в том числе
					малые предприятия (без микро- предприятий)
Новолакский	15,9	-	-	-	-
Ногайский	87,9	-	-	-	-
Рутульский	6,4	-	-	-	-
Сергокалинский	16,6	-	-	-	-
Шамильский	33,5	-	-	-	-
Сулейман-Стальский	106,8	-	-	-	-
Табасаранский	46,6	-	-	-	-
Тарумовский	62,8	-	-	-	-
Тляратинский	70,1	-	-	-	-
Унцукульский	5,3	-	-	-	-
Хасавюртовский	1076,3	-	-	-	-
Хивский	100,8	-	-	-	-
Хунзахский	5,8	-	-	-	-
Цумадинский	4,5	-	-	-	-
Цунтинский	4,9	-	-	-	-
Чародинский	0,8	-	-	-	-
Городские округа Республики Дагестан	289,6	5,0	-	5,0	-
город Махачкала	202,5	5,0	-	5,0	-
город Буйнакс	6,3	-	-	-	-
город Дагестанские Огни	3,7	-	-	-	-
город Дербент	16,2	-	-	-	-
город Избербаш	2,0	-	-	-	-
город Каспийск	17,9	-	-	-	-
город Кизилюрт	18,2	-	-	-	-
город Кизляр	7,5	-	-	-	-
город Хасавюрт	13,5	-	-	-	-
город Южно-Сухокумск	1,7	-	-	-	-



ПОСЕВНЫЕ ПЛОЩАДИ В ХОЗЯЙСТВАХ ВСЕХ КАТЕГОРИЙ

в том числе					
микро- предприятия	подсобные сельскохо- зяйственные предприятия несельскохо- зяйственных организаций	крестьянские (фермерские) хозяйства и индивидуальные предприниматели	в том числе		хозяйства населения
			крестьянские (фермерские) хозяйства	индиви- дуальные предпри- матели	
-	-	-	-	-	15,9
-	-	-	-	-	87,9
-	-	-	-	-	6,4
-	-	-	-	-	16,6
-	-	-	-	-	33,5
-	-	0,5	0,5	-	106,3
-	-	0,2	0,2	-	46,4
-	-	0,1	0,1	-	62,7
-	-	-	-	-	70,1
-	-	-	-	-	5,3
-	-	16,0	16,0	-	1060,3
-	-	-	-	-	100,8
-	-	-	-	-	5,8
-	-	0,2	0,2	-	4,3
-	-	-	-	-	4,9
-	-	-	-	-	0,8
5,0	-	0,3	0,3	-	284,2
5,0	-	0,3	0,3	-	197,2
-	-	-	-	-	6,3
-	-	-	-	-	3,7
-	-	-	-	-	16,2
-	-	-	-	-	2,0
-	-	-	-	-	17,9
-	-	-	-	-	18,2
-	-	-	-	-	7,5
-	-	-	-	-	13,5
-	-	-	-	-	1,7

20. ПОСЕВНАЯ ПЛОЩАДЬ ПОМИДОРОВ (ОТКРЫТОГО ГРУНТА)

(гектаров)

	Хозяйства всех категорий	сельско- хозяйст- венные органи- зации	в том числе		
			сельскохо- зяйственные организации, не относящиеся к субъектам малого предприни- мательства	малые предп- риятия	в том числе
					малые предприятия (без микро- предприятий)
Республика Дагестан	10784,7	325,3	9,3	316,0	105,0
Муниципальные районы Республики Дагестан	10388,8	305,3	9,3	296,0	105,0
Агульский	0,1	-	-	-	-
Акушинский	0,6	-	-	-	-
Ахвахский	1,6	-	-	-	-
Ахтынский	34,7	-	-	-	-
Бабаюртовский	170,3	22,0	-	22,0	-
Ботлихский	9,3	-	-	-	-
Буйнакский	83,5	1,0	-	1,0	-
Гергебильский	3,4	-	-	-	-
Гумбетовский	43,5	35,0	-	35,0	-
Гунибский	14,1	-	-	-	-
Дахадаевский	17,3	-	-	-	-
Дербентский	1996,8	15,0	3,0	12,0	-
Докузпаринский	108,1	-	-	-	-
Казбековский	15,0	-	-	-	-
Кайтагский	81,1	5,0	5,0	-	-
Каякентский	20,4	1,3	1,3	-	-
Кизилюртовский	463,6	15,0	-	15,0	-
Кизлярский	1526,2	166,0	-	166,0	105,0
Кулинский	0,1	-	-	-	-
Курахский	89,3	-	-	-	-
Лакский	0,6	-	-	-	-
Левашинский	1,1	-	-	-	-
Карабудахкентский	137,3	-	-	-	-
Кумторкалинский	253,3	5,0	-	5,0	-
Магарамкентский	2029,0	-	-	-	-



ПОД УРОЖАЙ 2016 ГОДА В ХОЗЯЙСТВАХ ВСЕХ КАТЕГОРИЙ

В том числе					
микро- предприятия	подсобные сельскохозяйственные предприятия несельскохозяйственных организаций	крестьянские (фермерские) хозяйства и индивидуальные предприниматели	В том числе		хозяйства населения
			крестьянские (фермерские) хозяйства	индивидуальные предприниматели	
211,0	-	133,9	45,7	88,2	10325,6
191,0	-	133,8	45,7	88,2	9949,6
-	-	-	-	-	0,1
-	-	-	-	-	0,6
-	-	-	-	-	1,6
-	-	-	-	-	34,7
22,0	-	31,5	31,0	0,5	116,9
-	-	-	-	-	9,3
1,0	-	0,6	0,6	-	81,9
-	-	-	-	-	3,4
35,0	-	-	-	-	8,5
-	-	0,8	0,8	-	13,3
-	-	-	-	-	17,3
12,0	-	4,0	4,0	-	1977,8
-	-	-	-	-	108,1
-	-	0,1	0,1	-	14,9
-	-	-	-	-	76,1
-	-	0,2	0,2	-	19,0
15,0	-	-	-	-	448,6
61,0	-	83,7	-	83,7	1276,6
-	-	-	-	-	0,1
-	-	0,5	0,3	0,2	88,8
-	-	-	-	-	0,6
-	-	-	-	-	1,1
-	-	-	-	-	137,3
5,0	-	-	-	-	248,3
-	-	-	-	-	2029,0

ПОСЕВНЫЕ ПЛОЩАДИ В ХОЗЯЙСТВАХ ВСЕХ КАТЕГОРИЙ

	Хозяйства всех категорий	сельско- хозяйст- венные органи- зации	в том числе		
			сельскохо- зяйственные организации, не относящиеся к субъектам малого предприни- мательства	малые предп- риятия	в том числе
					малые предприятия (без микро- предприятий)
Новолакский	16,1	-	-	-	-
Ногайский	88,3	-	-	-	-
Рутульский	6,6	-	-	-	-
Сергокалинский	22,1	-	-	-	-
Шамильский	5,3	-	-	-	-
Сулейман-Стальский	555,7	-	-	-	-
Табасаранский	71,2	-	-	-	-
Тарумовский	135,1	15,0	-	15,0	-
Тляртинский	71,7	-	-	-	-
Унцукульский	7,6	-	-	-	-
Хасавюртовский	2220,5	-	-	-	-
Хивский	35,0	-	-	-	-
Хунзахский	5,9	-	-	-	-
Цумадинский	40,6	25,0	-	25,0	-
Цунтинский	5,9	-	-	-	-
Чародинский	0,9	-	-	-	-
Городские округа Республики Дагестан	396,0	20,0	-	20,0	-
город Махачкала	263,9	20,0	-	20,0	-
город Буйнакс	4,1	-	-	-	-
город Дагестанские Огни	5,8	-	-	-	-
город Дербент	38,0	-	-	-	-
город Избербаш	3,0	-	-	-	-
город Каспийск	27,5	-	-	-	-
город Кизилюрт	22,8	-	-	-	-
город Кизляр	15,9	-	-	-	-
город Хасавюрт	13,2	-	-	-	-
город Южно-Сухокумск	2,0	-	-	-	-



ПОСЕВНЫЕ ПЛОЩАДИ В ХОЗЯЙСТВАХ ВСЕХ КАТЕГОРИЙ

в том числе					
микро- предприятия	подсобные сельскохозяйственные предприятия несельскохозяйственных организаций	крестьянские (фермерские) хозяйства и индивидуальные предприниматели	в том числе		хозяйства населения
			крестьянские (фермерские) хозяйства	индивидуальные предприниматели	
-	-	-	-	-	16,1
-	-	-	-	-	88,3
-	-	-	-	-	6,6
-	-	-	-	-	22,1
-	-	-	-	-	5,3
-	-	4,2	0,4	3,8	551,5
-	-	0,3	0,3	-	70,9
15,0	-	3,7	3,7	-	116,4
-	-	-	-	-	71,7
-	-	-	-	-	7,6
-	-	4,0	4,0	-	2216,5
-	-	-	-	-	35,0
-	-	-	-	-	5,9
25,0	-	0,3	0,3	-	15,3
-	-	-	-	-	5,9
-	-	-	-	-	0,9
20,0	-	0,0	0,0	-	376,0
20,0	-	0,0	0,0	-	243,9
-	-	-	-	-	4,1
-	-	-	-	-	5,8
-	-	-	-	-	38,0
-	-	-	-	-	3,0
-	-	-	-	-	27,5
-	-	-	-	-	22,8
-	-	-	-	-	15,9
-	-	-	-	-	13,2
-	-	-	-	-	2,0

21. ПОСЕВНАЯ ПЛОЩАДЬ СВЕКЛЫ СТОЛОВОЙ (ОТКРЫТОГО ГРУНТА)

(гектаров)

	Хозяйства всех категорий	сельско- хозяйст- венные органи- зации	в том числе		
			сельскохо- зяйственные организации, не относящиеся к субъектам малого предприни- мательства	малые предп- риятия	в том числе
					малые предприятия (без микро- предприятий)
Республика Дагестан	574,4	22,4	-	22,4	4,0
Муниципальные районы Республики Дагестан	552,6	22,4	-	22,4	4,0
Агульский	1,4	-	-	-	-
Акушинский	42,1	-	-	-	-
Ахвахский	0,8	-	-	-	-
Ахтынский	8,5	-	-	-	-
Бабаюртовский	4,6	-	-	-	-
Ботлихский	0,6	-	-	-	-
Буйнакский	19,8	-	-	-	-
Гергебильский	0,2	-	-	-	-
Гумбетовский	4,2	2,0	-	2,0	-
Гунибский	1,1	-	-	-	-
Дахадаевский	2,7	-	-	-	-
Дербентский	15,0	4,0	-	4,0	4,0
Докузпаринский	52,7	-	-	-	-
Казбековский	0,7	-	-	-	-
Кайтагский	0,2	-	-	-	-
Каякентский	0,5	-	-	-	-
Кизилюртовский	13,9	-	-	-	-
Кизлярский	9,4	-	-	-	-
Кулинский	0,4	-	-	-	-
Курахский	0,9	-	-	-	-
Лакский	1,1	-	-	-	-
Левашинский	269,3	1,0	-	1,0	-
Карабудахкентский	0,9	-	-	-	-
Кумторкалинский	16,1	15,0	-	15,0	-
Магарамкентский	16,4	-	-	-	-



ПОСЕВНЫЕ ПЛОЩАДИ В ХОЗЯЙСТВАХ ВСЕХ КАТЕГОРИЙ

ПОД УРОЖАЙ 2016 ГОДА В ХОЗЯЙСТВАХ ВСЕХ КАТЕГОРИЙ

в том числе		крестьянские (фермерские) хозяйства и индивидуальные предприниматели	в том числе		хозяйства населения
микро- предприятия	подсобные сельскохо- зяйственные предприятия несельскохо- зяйственных организаций		крестьянские (фермерские) хозяйства	индиви- дуальные предпри- матели	
18,4	-	0,2	0,2	-	551,8
18,4	-	0,2	0,2	-	530,0
-	-	-	-	-	1,4
-	-	-	-	-	42,1
-	-	-	-	-	0,8
-	-	-	-	-	8,5
-	-	-	-	-	4,6
-	-	-	-	-	0,6
-	-	0,1	0,1	-	19,7
-	-	-	-	-	0,2
-	-	-	-	-	2,2
2,0	-	-	-	-	1,1
-	-	-	-	-	2,7
-	-	-	-	-	11,0
-	-	-	-	-	52,7
-	-	-	-	-	0,7
-	-	-	-	-	0,2
-	-	-	-	-	0,5
-	-	-	-	-	13,9
-	-	-	-	-	9,4
-	-	-	-	-	0,4
-	-	-	-	-	0,9
-	-	-	-	-	1,1
1,0	-	-	-	-	268,3
-	-	-	-	-	0,9
-	-	-	-	-	1,1
15,0	-	-	-	-	16,4
-	-	-	-	-	-



ПОСЕВНЫЕ ПЛОЩАДИ В ХОЗЯЙСТВАХ ВСЕХ КАТЕГОРИЙ

	Хозяйства всех категорий	сельско- хозяйст- венные органи- зации	в том числе		
			сельскохо- зяйственные организации, не относящиеся к субъектам малого предпринима- тельства	малые предп- риятия	в том числе
					малые предприятия (без микро- предприятий)
Новолакский	1,4	-	-	-	-
Ногайский	2,3	-	-	-	-
Рутульский	1,3	-	-	-	-
Сергокалинский	8,2	-	-	-	-
Шамильский	14,2	-	-	-	-
Сулейман-Стальский	0,7	-	-	-	-
Табасаранский	2,2	-	-	-	-
Тарумовский	4,9	-	-	-	-
Тляратинский	2,7	-	-	-	-
Унцукульский	1,5	0,4	-	0,4	-
Хасавюртовский	10,3	-	-	-	-
Хивский	12,5	-	-	-	-
Хунзахский	3,1	-	-	-	-
Цумадинский	1,8	-	-	-	-
Цунтинский	1,4	-	-	-	-
Чародинский	0,6	-	-	-	-
Городские округа					
Республики Дагестан	21,7	-	-	-	-
город Махачкала	13,0	-	-	-	-
город Буйнакс	0,4	-	-	-	-
город Дагестанские Огни	0,1	-	-	-	-
город Дербент	3,6	-	-	-	-
город Избербаш	0,6	-	-	-	-
город Каспийск	0,4	-	-	-	-
город Кизилюрт	1,1	-	-	-	-
город Кизляр	1,5	-	-	-	-
город Хасавюрт	0,6	-	-	-	-
город Южно-Сухокумск	0,4	-	-	-	-



ПОСЕВНЫЕ ПЛОЩАДИ В ХОЗЯЙСТВАХ ВСЕХ КАТЕГОРИЙ

в том числе					
микро- предприятия	подсобные сельскохозяйственные предприятия несельскохозяйственных организаций	крестьянские (фермерские) хозяйства и индивидуальные предприниматели	в том числе		хозяйства населения
			крестьянские (фермерские) хозяйства	индивидуальные предприниматели	
-	-	-	-	-	1,4
-	-	-	-	-	2,3
-	-	-	-	-	1,3
-	-	-	-	-	8,2
-	-	-	-	-	14,2
-	-	-	-	-	0,7
-	-	-	-	-	2,2
-	-	-	-	-	4,9
-	-	-	-	-	2,7
0,4	-	-	-	-	1,1
-	-	-	-	-	10,3
-	-	-	-	-	12,5
-	-	-	-	-	3,1
-	-	0,1	0,1	-	1,7
-	-	-	-	-	1,4
-	-	-	-	-	0,6
-	-	-	-	-	21,7
-	-	-	-	-	13,0
-	-	-	-	-	0,4
-	-	-	-	-	0,1
-	-	-	-	-	3,6
-	-	-	-	-	0,6
-	-	-	-	-	0,4
-	-	-	-	-	1,1
-	-	-	-	-	1,5
-	-	-	-	-	0,6
-	-	-	-	-	0,4



22. ПОСЕВНАЯ ПЛОЩАДЬ МОРКОВИ СТОЛОВОЙ (ОТКРЫТОГО ГРУНТА)

(гектаров)

	Хозяйства всех категорий	сельско- хозяйст- венные органи- зации	в том числе		
			сельскохо- зяйственные организации, не относящиеся к субъектам малого предпринима- тельства	малые предп- риятия	в том числе
					малые предприятия (без микро- предприятий)
Республика Дагестан	2243,6	43,4	-	43,4	24,0
Муниципальные районы Республики Дагестан	2215,0	38,4	-	38,4	24,0
Агульский	3,1	-	-	-	-
Акушинский	630,5	-	-	-	-
Ахвахский	5,0	-	-	-	-
Ахтынский	6,7	-	-	-	-
Бабаюртовский	12,2	-	-	-	-
Ботлихский	4,1	-	-	-	-
Буйнакский	15,1	-	-	-	-
Гергебильский	15,2	-	-	-	-
Гумбетовский	9,2	3,0	-	3,0	-
Гунибский	4,6	-	-	-	-
Дахадаевский	31,2	-	-	-	-
Дербентский	5,5	-	-	-	-
Докузпаринский	0,2	-	-	-	-
Казбековский	3,9	-	-	-	-
Кайтагский	0,5	-	-	-	-
Каякентский	1,5	-	-	-	-
Кизилюртовский	93,2	15,0	-	15,0	15,0
Кизлярский	19,5	9,0	-	9,0	9,0
Кулинский	11,1	-	-	-	-
Курахский	19,4	-	-	-	-
Лакский	2,1	-	-	-	-
Левашинский	1099,9	0,5	-	0,5	-
Карабудахкентский	4,3	-	-	-	-
Кумторкалинский	22,0	10,0	-	10,0	-
Магарамкентский	1,4	-	-	-	-



ПОСЕВНЫЕ ПЛОЩАДИ В ХОЗЯЙСТВАХ ВСЕХ КАТЕГОРИЙ

ПОД УРОЖАЙ 2016 ГОДА В ХОЗЯЙСТВАХ ВСЕХ КАТЕГОРИЙ

в том числе					
микро- предприятия	подсобные сельскохо- зяйственные предприятия несельскохо- зяйственных организаций	крестьянские (фермерские) хозяйства и индивидуальные предприниматели	в том числе		хозяйства населения
			крестьянские (фермерские) хозяйства	индиви- дуальные предпри- матели	
19,4	-	3,2	3,2	-	2197,0
14,4	-	3,2	3,2	-	2173,4
-	-	-	-	-	3,1
-	-	-	-	-	630,5
-	-	-	-	-	5,0
-	-	-	-	-	6,7
-	-	1,8	1,8	-	10,4
-	-	-	-	-	4,1
-	-	0,1	0,1	-	15,1
-	-	-	-	-	15,2
3,0	-	-	-	-	6,2
-	-	-	-	-	4,6
-	-	-	-	-	31,2
-	-	-	-	-	5,5
-	-	-	-	-	0,2
-	-	-	-	-	3,9
-	-	-	-	-	0,5
-	-	-	-	-	1,5
-	-	1,0	1,0	-	77,2
-	-	-	-	-	10,5
-	-	-	-	-	11,1
-	-	-	-	-	19,4
-	-	-	-	-	2,1
0,5	-	-	-	-	1099,4
-	-	-	-	-	4,3
10,0	-	-	-	-	12,0
-	-	-	-	-	1,4



ПОСЕВНЫЕ ПЛОЩАДИ В ХОЗЯЙСТВАХ ВСЕХ КАТЕГОРИЙ

	Хозяйства всех категорий	В том числе			
		сельско- хозяйст- венные органи- зации	сельскохо- зяйственные организации, не относящиеся к субъектам малого предпринима- тельства		В том числе малые предприя- тия (без микро- предприятий)
			сельскохо- зяйственные организации, не относящиеся к субъектам малого предпринима- тельства	малые предприя- тия	
Новолакский	5,9	-	-	-	-
Ногайский	3,2	-	-	-	-
Рутульский	1,9	-	-	-	-
Сергокалинский	7,6	-	-	-	-
Шамильский	19,8	-	-	-	-
Сулейман-Стальский	0,9	-	-	-	-
Табасаранский	12,1	-	-	-	-
Тарумовский	11,1	-	-	-	-
Тляратинский	6,5	-	-	-	-
Унцукульский	5,1	0,9	-	0,9	-
Хасавюртовский	39,8	-	-	-	-
Хивский	39,6	-	-	-	-
Хунзахский	8,6	-	-	-	-
Цумадинский	3,9	-	-	-	-
Цунтинский	26,4	-	-	-	-
Чародинский	1,3	-	-	-	-
Городские округа Республики Дагестан	28,6	5,0	-	5,0	-
город Махачкала	16,5	5,0	-	5,0	-
город Буйнакс	0,6	-	-	-	-
город Дагестанские Огни	0,4	-	-	-	-
город Дербент	2,4	-	-	-	-
город Избербаш	0,6	-	-	-	-
город Каспийск	2,8	-	-	-	-
город Кизилюрт	1,7	-	-	-	-
город Кизляр	1,3	-	-	-	-
город Хасавюрт	1,1	-	-	-	-
город Южно-Сухокумск	1,1	-	-	-	-



ПОСЕВНЫЕ ПЛОЩАДИ В ХОЗЯЙСТВАХ ВСЕХ КАТЕГОРИЙ

в том числе					
микро- предприятия	подсобные сельскохо- зяйственные предприятия несельскохо- зяйственных организаций	крестьянские (фермерские) хозяйства и индивидуальные предприниматели	в том числе		хозяйства населения
			крестьянские (фермерские) хозяйства	индиви- дуальные предприни- матели	
-	-	-	-	-	5,9
-	-	-	-	-	3,2
-	-	-	-	-	1,9
-	-	0,1	0,1	-	7,5
-	-	-	-	-	19,8
-	-	-	-	-	0,9
-	-	-	-	-	12,1
-	-	-	-	-	11,1
-	-	-	-	-	6,5
0,9	-	-	-	-	4,2
-	-	-	-	-	39,8
-	-	-	-	-	39,6
-	-	-	-	-	8,6
-	-	0,2	0,2	-	3,7
-	-	0,1	0,1	-	26,4
-	-	-	-	-	1,3
5,0	-	-	-	-	23,6
5,0	-	-	-	-	11,5
-	-	-	-	-	0,6
-	-	-	-	-	0,4
-	-	-	-	-	2,4
-	-	-	-	-	0,6
-	-	-	-	-	2,8
-	-	-	-	-	1,7
-	-	-	-	-	1,3
-	-	-	-	-	1,1
-	-	-	-	-	1,1



23. ПОСЕВНАЯ ПЛОЩАДЬ ЛУКА РЕПЧАТОГО (ОТКРЫТОГО ГРУНТА)

(гектаров)

	Хозяйства всех категорий	сельско- хозяйст- венные органи- зации	в том числе		
			сельскохозяй- ственные организации, не относящиеся к субъектам малого предпринима- тельства	малые пред- приятия	в том числе
					малые предприятия (без микро- предприятий)
Республика Дагестан	2225,4	249,0	-	249,0	97,0
Муниципальные районы Республики Дагестан	2087,1	228,0	-	228,0	97,0
Агульский	1,2	-	-	-	-
Акушинский	4,1	-	-	-	-
Ахвахский	1,8	-	-	-	-
Ахтынский	5,9	-	-	-	-
Бабаюртовский	59,5	17,0	-	17,0	-
Ботлихский	2,7	-	-	-	-
Буйнакский	9,5	-	-	-	-
Гергебильский	0,9	-	-	-	-
Гумбетовский	6,1	3,0	-	3,0	-
Гунибский	1,6	-	-	-	-
Дахадаевский	25,3	-	-	-	-
Дербентский	114,4	-	-	-	-
Докузпаринский	0,4	-	-	-	-
Казбековский	10,3	-	-	-	-
Кайтагский	1,9	-	-	-	-
Каякентский	11,0	-	-	-	-
Кизилюртовский	609,9	143,0	-	143,0	88,0
Кизлярский	58,2	9,0	-	9,0	9,0
Кулинский	0,5	-	-	-	-
Курахский	5,4	-	-	-	-
Лакский	0,8	-	-	-	-
Левашинский	1,0	-	-	-	-
Карабудахкентский	7,4	-	-	-	-
Кумторкалинский	116,1	35,0	-	35,0	-



ПОСЕВНЫЕ ПЛОЩАДИ В ХОЗЯЙСТВАХ ВСЕХ КАТЕГОРИЙ

ПОД УРОЖАЙ 2016 ГОДА В ХОЗЯЙСТВАХ ВСЕХ КАТЕГОРИЙ

В том числе					
микро- предприятия	подсобные сельскохозяйственные предприятия несельскохозяйственных организаций	крестьянские (фермерские) хозяйства и индивидуальные предприниматели	в том числе		хозяйства населения
			крестьянские (фермерские) хозяйства	индивидуальные предприниматели	
152,0	-	68,4	47,6	20,8	1908,0
131,0	-	67,9	47,6	20,3	1791,2
-	-	-	-	-	1,2
-	-	-	-	-	4,1
-	-	-	-	-	1,8
-	-	-	-	-	5,9
17,0	-	0,5	0,5	-	42,0
-	-	-	-	-	2,7
-	-	1,0	1,0	-	8,5
-	-	-	-	-	0,9
3,0	-	-	-	-	3,1
-	-	-	-	-	1,6
-	-	-	-	-	25,3
-	-	-	-	-	114,4
-	-	-	-	-	0,4
-	-	-	-	-	10,3
-	-	-	-	-	1,9
-	-	2,0	2,0	-	9,0
55,0	-	15,3	15,0	0,3	451,6
-	-	20,0	-	20,0	29,2
-	-	-	-	-	0,5
-	-	-	-	-	5,4
-	-	-	-	-	0,8
-	-	-	-	-	1,0
-	-	-	-	-	7,4
35,0	-	-	-	-	81,1



ПОСЕВНЫЕ ПЛОЩАДИ В ХОЗЯЙСТВАХ ВСЕХ КАТЕГОРИЙ

	Хозяйства всех категорий	сельско- хозяйст- венные органи- зации	в том числе		
			сельскохозяй- ственные организации, не относящиеся к субъектам малого предприни- мательства	малые предп- риятия	в том числе
					малые предприятия (без микро- предприятий)
Магарамкентский	16,0	-	-	-	-
Новолакский	23,9	-	-	-	-
Ногайский	39,2	-	-	-	-
Рутульский	4,8	-	-	-	-
Сергокалинский	8,6	-	-	-	-
Шамильский	12,4	-	-	-	-
Сулейман-Стальский	39,5	-	-	-	-
Табасаранский	16,0	-	-	-	-
Тарумовский	39,2	-	-	-	-
Тляратинский	51,4	-	-	-	-
Унцукульский	2,7	-	-	-	-
Хасавюртовский	714,4	21,0	-	21,0	-
Хивский	26,3	-	-	-	-
Хунзахский	3,7	-	-	-	-
Цумадинский	3,8	-	-	-	-
Цунтинский	23,3	-	-	-	-
Чародинский	6,0	-	-	-	-
Городские округа					
Республики Дагестан	138,3	21,0	-	21,0	-
город Махачкала	69,7	-	-	-	-
город Буйнакс	1,7	-	-	-	-
город Дагестанские Огни	1,8	-	-	-	-
город Дербент	3,5	-	-	-	-
город Избербаш	0,7	-	-	-	-
город Каспийск	5,8	-	-	-	-
город Кизилюрт	21,6	-	-	-	-
город Кизляр	6,5	-	-	-	-
город Хасавюрт	25,6	21,0	-	21,0	-
город Южно-Сухокумск	1,4	-	-	-	-



ПОСЕВНЫЕ ПЛОЩАДИ В ХОЗЯЙСТВАХ ВСЕХ КАТЕГОРИЙ

в том числе					
микро- предприятия	подсобные сельскохозяйственные предприятия несельскохозяйственных организаций	крестьянские (фермерские) хозяйства и индивидуальные предприниматели	в том числе		хозяйства населения
			крестьянские (фермерские) хозяйства	индивидуальные предпри- ниматели	
-	-	-	-	-	16,0
-	-	-	-	-	23,9
-	-	-	-	-	39,2
-	-	-	-	-	4,8
-	-	-	-	-	8,6
-	-	0,0	0,0	-	12,4
-	-	-	-	-	39,5
-	-	-	-	-	16,0
-	-	-	-	-	39,2
-	-	-	-	-	51,4
-	-	-	-	-	2,7
21,0	-	29,0	29,0	-	664,4
-	-	-	-	-	26,3
-	-	-	-	-	3,7
-	-	0,1	0,1	-	3,7
-	-	-	-	-	23,3
-	-	-	-	-	6,0
21,0	-	0,5	-	0,5	116,8
-	-	-	-	-	69,7
-	-	-	-	-	1,7
-	-	-	-	-	1,8
-	-	-	-	-	3,5
-	-	-	-	-	0,7
-	-	-	-	-	5,8
-	-	0,5	-	0,5	21,1
-	-	-	-	-	6,5
21,0	-	-	-	-	4,6
-	-	-	-	-	1,4



24. ПОСЕВНАЯ ПЛОЩАДЬ ЧЕСНОКА (ОТКРЫТОГО ГРУНТА)

(гектаров)

	Хозяйства всех категорий	сельско- хозяйст- венные органи- зации	в том числе		
			сельскохо- зяйственные организации, не относящиеся к субъектам малого предпринима- тельства	малые предп- риятия	в том числе
					малые предприятия (без микро- предприятий)
Республика Дагестан	1800,8	-	-	-	-
Муниципальные районы Республики Дагестан	1731,9	-	-	-	-
Агульский	0,3	-	-	-	-
Акушинский	3,0	-	-	-	-
Ахвахский	47,1	-	-	-	-
Ахтынский	11,1	-	-	-	-
Бабаюртовский	67,1	-	-	-	-
Ботлихский	1,5	-	-	-	-
Буйнакский	13,3	-	-	-	-
Гергебильский	0,5	-	-	-	-
Гумбетовский	2,4	-	-	-	-
Гунибский	1,5	-	-	-	-
Дахадаевский	25,8	-	-	-	-
Дербентский	468,7	-	-	-	-
Докузпаринский	18,0	-	-	-	-
Казбековский	7,5	-	-	-	-
Кайтагский	1,9	-	-	-	-
Каякентский	4,2	-	-	-	-
Кизилюртовский	306,2	-	-	-	-
Кизлярский	84,5	-	-	-	-
Кулинский	0,6	-	-	-	-
Курахский	71,1	-	-	-	-
Лакский	1,5	-	-	-	-
Левашинский	0,5	-	-	-	-
Карабудахкентский	7,9	-	-	-	-
Кумторкалинский	19,2	-	-	-	-
Магарамкентский	36,2	-	-	-	-



ПОД УРОЖАЙ 2016 ГОДА В ХОЗЯЙСТВАХ ВСЕХ КАТЕГОРИЙ

в том числе					
микро- предприятия	подсобные сельскохо- зяйственные предприятия несельскохо- зяйственных организаций	крестьянские (фермерские) хозяйства и индивидуальные предприниматели	в том числе		хозяйства населения
			крестьянские (фермерские) хозяйства	индиви- дуальные предприни- матели	
-	-	8,1	8,1	0,0	1792,8
-	-	8,1	8,1	0,0	1723,8
-	-	-	-	-	0,3
-	-	-	-	-	3,0
-	-	-	-	-	47,1
-	-	-	-	-	11,1
-	-	-	-	-	67,1
-	-	-	-	-	1,5
-	-	0,1	0,1	-	13,2
-	-	-	-	-	0,5
-	-	-	-	-	2,4
-	-	-	-	-	1,5
-	-	-	-	-	25,8
-	-	8,0	8,0	0,0	460,7
-	-	-	-	-	18,0
-	-	-	-	-	7,5
-	-	-	-	-	1,9
-	-	-	-	-	4,2
-	-	-	-	-	306,2
-	-	-	-	-	84,5
-	-	-	-	-	0,6
-	-	-	-	-	71,1
-	-	-	-	-	1,5
-	-	-	-	-	0,5
-	-	-	-	-	7,9
-	-	-	-	-	19,2
-	-	-	-	-	36,2



ПОСЕВНЫЕ ПЛОЩАДИ В ХОЗЯЙСТВАХ ВСЕХ КАТЕГОРИЙ

	Хозяйства всех категорий	сельско- хозяйст- венные органи- зации	в том числе		
			сельскохо- зяйственные организации, не относящиеся к субъектам малого предпринима- тельства	малые предп- риятия	в том числе
					малые предприятия (без микро- предприятий)
Новолакский	22,5	-	-	-	-
Ногайский	40,7	-	-	-	-
Рутульский	28,4	-	-	-	-
Сергокалинский	11,3	-	-	-	-
Шамильский	1,8	-	-	-	-
Сулейман-Стальский	43,6	-	-	-	-
Табасаранский	22,2	-	-	-	-
Тарумовский	47,5	-	-	-	-
Тляратинский	13,1	-	-	-	-
Унцукульский	0,9	-	-	-	-
Хасавюртовский	265,6	-	-	-	-
Хивский	7,4	-	-	-	-
Хунзахский	2,6	-	-	-	-
Цумадинский	4,3	-	-	-	-
Цунтинский	13,7	-	-	-	-
Чародинский	4,6	-	-	-	-
Городские округа Республики Дагестан	69,0	-	-	-	-
город Махачкала	32,6	-	-	-	-
город Буйнакс	1,8	-	-	-	-
город Дагестанские Огни	1,8	-	-	-	-
город Дербент	3,1	-	-	-	-
город Избербаш	1,0	-	-	-	-
город Каспийск	1,8	-	-	-	-
город Кизилюрт	18,8	-	-	-	-
город Кизляр	4,8	-	-	-	-
город Хасавюрт	2,7	-	-	-	-
город Южно-Сухокумск	0,7	-	-	-	-



ПОСЕВНЫЕ ПЛОЩАДИ В ХОЗЯЙСТВАХ ВСЕХ КАТЕГОРИЙ

в том числе					
микро- предприятия	подсобные сельскохозяйственные предприятия несельскохозяйственных организаций	крестьянские (фермерские) хозяйства и индивидуальные предприниматели	в том числе		хозяйства населения
			крестьянские (фермерские) хозяйства	индивидуальные предприниматели	
-	-	-	-	-	22,5
-	-	-	-	-	40,7
-	-	-	-	-	28,4
-	-	-	-	-	11,3
-	-	-	-	-	1,8
-	-	-	-	-	43,6
-	-	-	-	-	22,2
-	-	-	-	-	47,5
-	-	-	-	-	13,1
-	-	-	-	-	0,9
-	-	-	-	-	265,6
-	-	-	-	-	7,4
-	-	-	-	-	2,6
-	-	0,0	0,0	-	4,2
-	-	-	-	-	13,7
-	-	-	-	-	4,6
-	-	-	-	-	69,0
-	-	-	-	-	32,6
-	-	-	-	-	1,8
-	-	-	-	-	1,8
-	-	-	-	-	3,1
-	-	-	-	-	1,0
-	-	-	-	-	1,8
-	-	-	-	-	18,8
-	-	-	-	-	4,8
-	-	-	-	-	2,7
-	-	-	-	-	0,7



25. ПОСЕВНАЯ ПЛОЩАДЬ ЗЕЛЕННОГО ГОРОШКА (ОТКРЫТОГО ГРУНТА)

(гектаров)

	Хозяйства всех категорий	сельско- хозяйст- венные органи- зации	в том числе		
			сельскохо- зяйственные организации, не относящиеся к субъектам малого предпринима- тельства	малые предп- риятия	в том числе
					малые предприятия (без микро- предприятий)
Республика Дагестан	39,8	-	-	-	-
Муниципальные районы Республики Дагестан	37,0	-	-	-	-
Агульский	0,1	-	-	-	-
Акушинский	3,4	-	-	-	-
Ахвахский	0,0	-	-	-	-
Ахтынский	2,3	-	-	-	-
Бабаюртовский	0,3	-	-	-	-
Ботлихский	0,1	-	-	-	-
Буйнакский	0,5	-	-	-	-
Гергебильский	0,0	-	-	-	-
Гумбетовский	0,8	-	-	-	-
Гунибский	0,7	-	-	-	-
Дахадаевский	0,6	-	-	-	-
Дербентский	1,8	-	-	-	-
Докузпаринский	0,0	-	-	-	-
Казбековский	0,4	-	-	-	-
Кайтагский	0,0	-	-	-	-
Каякентский	0,1	-	-	-	-
Кизилюртовский	5,5	-	-	-	-
Кизлярский	0,8	-	-	-	-
Кулинский	1,3	-	-	-	-
Курахский	3,7	-	-	-	-
Лакский	0,8	-	-	-	-
Левашинский	0,1	-	-	-	-
Карабудахкентский	0,2	-	-	-	-
Кумторкалинский	0,1	-	-	-	-
Магарамкентский	0,4	-	-	-	-



ПОСЕВНЫЕ ПЛОЩАДИ В ХОЗЯЙСТВАХ ВСЕХ КАТЕГОРИЙ

ПОД УРОЖАЙ 2016 ГОДА В ХОЗЯЙСТВАХ ВСЕХ КАТЕГОРИЙ

в том числе					
микро- предприятия	подсобные сельскохо- зяйственные предприятия несельскохо- зяйственных организаций	крестьянские (фермерские) хозяйства и индивидуальные предприниматели	в том числе		хозяйства населения
			крестьянские (фермерские) хозяйства	индиви- дуальные предприни- матели	
-	-	-	-	-	39,8
-	-	-	-	-	37,0
-	-	-	-	-	0,1
-	-	-	-	-	3,4
-	-	-	-	-	0,0
-	-	-	-	-	2,3
-	-	-	-	-	0,3
-	-	-	-	-	0,1
-	-	-	-	-	0,5
-	-	-	-	-	0,0
-	-	-	-	-	0,8
-	-	-	-	-	0,7
-	-	-	-	-	0,6
-	-	-	-	-	1,8
-	-	-	-	-	0,0
-	-	-	-	-	0,4
-	-	-	-	-	0,0
-	-	-	-	-	0,1
-	-	-	-	-	5,5
-	-	-	-	-	0,8
-	-	-	-	-	1,3
-	-	-	-	-	3,7
-	-	-	-	-	0,8
-	-	-	-	-	0,1
-	-	-	-	-	0,2
-	-	-	-	-	0,1
-	-	-	-	-	0,4



ПОСЕВНЫЕ ПЛОЩАДИ В ХОЗЯЙСТВАХ ВСЕХ КАТЕГОРИЙ

	Хозяйства всех категорий	сельско- хозяйст- венные органи- зации	в том числе		
			сельскохо- зяйственные организации, не относящиеся к субъектам малого предприни- мательства	малые предп- риятия	в том числе
					малые предприятия (без микро- предприятий)
Новолакский	3,8	-	-	-	-
Ногайский	0,0	-	-	-	-
Рутульский	0,7	-	-	-	-
Сергокалинский	0,1	-	-	-	-
Шамильский	0,8	-	-	-	-
Сулейман-Стальский	0,1	-	-	-	-
Табасаранский	0,2	-	-	-	-
Тарумовский	0,1	-	-	-	-
Тляратинский	1,7	-	-	-	-
Унцукульский	0,2	-	-	-	-
Хасавюртовский	1,7	-	-	-	-
Хивский	0,1	-	-	-	-
Хунзахский	0,2	-	-	-	-
Цумадинский	0,5	-	-	-	-
Цунтинский	0,4	-	-	-	-
Чародинский	2,3	-	-	-	-
Городские округа					
Республики Дагестан	2,9	-	-	-	-
город Махачкала	1,4	-	-	-	-
город Буйнакс	0,0	-	-	-	-
город Дагестанские Огни	0,0	-	-	-	-
город Дербент	0,9	-	-	-	-
город Избербаш	0,0	-	-	-	-
город Каспийск	0,0	-	-	-	-
город Кизилюрт	0,3	-	-	-	-
город Кизляр	0,1	-	-	-	-
город Хасавюрт	0,1	-	-	-	-
город Южно-Сухокумск	0,0	-	-	-	-



ПОСЕВНЫЕ ПЛОЩАДИ В ХОЗЯЙСТВАХ ВСЕХ КАТЕГОРИЙ

в том числе					
микро- предприятия	подсобные сельскохо- зяйственные предприятия несельскохо- зяйственных организаций	крестьянские (фермерские) хозяйства и индивидуальные предприниматели	в том числе		хозяйства населения
			крестьянские (фермерские) хозяйства	индиви- дуальные предпри- матели	
-	-	-	-	-	3,8
-	-	-	-	-	0,0
-	-	-	-	-	0,7
-	-	-	-	-	0,1
-	-	-	-	-	0,8
-	-	-	-	-	0,1
-	-	-	-	-	0,2
-	-	-	-	-	0,1
-	-	-	-	-	1,7
-	-	-	-	-	0,2
-	-	-	-	-	1,7
-	-	-	-	-	0,1
-	-	-	-	-	0,2
-	-	-	-	-	0,5
-	-	-	-	-	0,4
-	-	-	-	-	2,3
-	-	-	-	-	2,9
-	-	-	-	-	1,4
-	-	-	-	-	0,0
-	-	-	-	-	0,0
-	-	-	-	-	0,9
-	-	-	-	-	0,0
-	-	-	-	-	0,0
-	-	-	-	-	0,3
-	-	-	-	-	0,1
-	-	-	-	-	0,1
-	-	-	-	-	0,0



26. ПОСЕВНАЯ ПЛОЩАДЬ ФАСОЛИ ОВОЩНОЙ (ОТКРЫТОГО ГРУНТА)

(гектаров)

	Хозяйства всех категорий	сельско- хозяйст- венные органи- зации	в том числе		
			сельскохо- зяйственные организации, не относящиеся к субъектам малого предприни- мательства	малые предп- риятия	в том числе
					малые предприятия (без микро- предприятий)
Республика Дагестан	699,9	-	-	-	-
Муниципальные районы Республики Дагестан	667,0	-	-	-	-
Агульский	0,1	-	-	-	-
Акушинский	50,1	-	-	-	-
Ахвахский	0,9	-	-	-	-
Ахтынский	78,6	-	-	-	-
Бабаюртовский	14,6	-	-	-	-
Ботлихский	13,6	-	-	-	-
Буйнакский	29,5	-	-	-	-
Гергебильский	55,3	-	-	-	-
Гумбетовский	18,4	-	-	-	-
Гунибский	8,3	-	-	-	-
Дахадаевский	5,3	-	-	-	-
Дербентский	13,2	-	-	-	-
Докузпаринский	5,0	-	-	-	-
Казбековский	74,3	-	-	-	-
Кайтагский	0,9	-	-	-	-
Каякентский	4,5	-	-	-	-
Кизилюртовский	63,2	-	-	-	-
Кизлярский	5,8	-	-	-	-
Кулинский	0,3	-	-	-	-
Курахский	20,1	-	-	-	-
Лакский	4,2	-	-	-	-
Левашинский	2,1	-	-	-	-
Карабудахкентский	9,4	-	-	-	-
Кумторкалинский	1,6	-	-	-	-
Магарамкентский	12,0	-	-	-	-



ПОСЕВНЫЕ ПЛОЩАДИ В ХОЗЯЙСТВАХ ВСЕХ КАТЕГОРИЙ

ПОД УРОЖАЙ 2016 ГОДА В ХОЗЯЙСТВАХ ВСЕХ КАТЕГОРИЙ

в том числе					
микро- предприятия	подсобные сельскохо- зяйственные предприятия несельскохо- зяйственных организаций	крестьянские (фермерские) хозяйства и индивидуальные предприниматели	в том числе		хозяйства населения
			крестьянские (фермерские) хозяйства	индиви- дуальные предпри- матели	
-	-	0,4	0,4	-	699,5
-	-	0,4	0,4	-	666,6
-	-	-	-	-	0,1
-	-	-	-	-	50,1
-	-	-	-	-	0,9
-	-	-	-	-	78,6
-	-	-	-	-	14,6
-	-	-	-	-	13,6
-	-	0,1	0,1	-	29,5
-	-	-	-	-	55,3
-	-	0,2	0,2	-	18,2
-	-	-	-	-	8,3
-	-	-	-	-	5,3
-	-	-	-	-	13,2
-	-	-	-	-	5,0
-	-	-	-	-	74,3
-	-	-	-	-	0,9
-	-	-	-	-	4,5
-	-	-	-	-	63,2
-	-	-	-	-	5,8
-	-	-	-	-	0,3
-	-	0,1	0,1	-	20,0
-	-	-	-	-	4,2
-	-	-	-	-	2,1
-	-	-	-	-	9,4
-	-	-	-	-	1,6
-	-	-	-	-	12,0



ПОСЕВНЫЕ ПЛОЩАДИ В ХОЗЯЙСТВАХ ВСЕХ КАТЕГОРИЙ

	Хозяйства всех категорий	сельско- хозяйст- венные органи- зации	в том числе		
			сельскохо- зяйственные организации, не относящиеся к субъектам малого предпринима- тельства	малые предп- риятия	в том числе
					малые предприятия (без микро- предприятий)
Новолакский	29,5	-	-	-	-
Ногайский	0,0	-	-	-	-
Рутульский	11,0	-	-	-	-
Сергокалинский	4,4	-	-	-	-
Шамильский	13,6	-	-	-	-
Сулейман-Стальский	1,8	-	-	-	-
Табасаранский	4,2	-	-	-	-
Тарумовский	8,0	-	-	-	-
Тляратинский	3,5	-	-	-	-
Унцукульский	16,4	-	-	-	-
Хасавюртовский	41,7	-	-	-	-
Хивский	0,1	-	-	-	-
Хунзахский	8,5	-	-	-	-
Цумадинский	12,4	-	-	-	-
Цунтинский	20,0	-	-	-	-
Чародинский	0,6	-	-	-	-
Городские округа					
Республики Дагестан	32,8	-	-	-	-
город Махачкала	11,2	-	-	-	-
город Буйнакс	1,7	-	-	-	-
город Дагестанские Огни	-	-	-	-	-
город Дербент	0,5	-	-	-	-
город Избербаш	0,3	-	-	-	-
город Каспийск	2,1	-	-	-	-
город Кизилюрт	11,3	-	-	-	-
город Кизляр	1,7	-	-	-	-
город Хасавюрт	3,8	-	-	-	-
город Южно-Сухокумск	0,2	-	-	-	-



ПОСЕВНЫЕ ПЛОЩАДИ В ХОЗЯЙСТВАХ ВСЕХ КАТЕГОРИЙ

в том числе					
микро- предприятия	подсобные сельскохозяйственные предприятия несельскохозяйственных организаций	крестьянские (фермерские) хозяйства и индивидуальные предприниматели	в том числе		хозяйства населения
			крестьянские (фермерские) хозяйства	индивидуальные предприниматели	
-	-	-	-	-	29,5
-	-	-	-	-	0,0
-	-	-	-	-	11,0
-	-	-	-	-	4,4
-	-	-	-	-	13,6
-	-	-	-	-	1,8
-	-	-	-	-	4,2
-	-	-	-	-	8,0
-	-	-	-	-	3,5
-	-	-	-	-	16,4
-	-	-	-	-	41,7
-	-	-	-	-	0,1
-	-	-	-	-	8,5
-	-	0,1	0,1	-	12,4
-	-	-	-	-	20,0
-	-	-	-	-	0,6
-	-	-	-	-	32,8
-	-	-	-	-	11,2
-	-	-	-	-	1,7
-	-	-	-	-	-
-	-	-	-	-	0,5
-	-	-	-	-	0,3
-	-	-	-	-	2,1
-	-	-	-	-	11,3
-	-	-	-	-	1,7
-	-	-	-	-	3,8
-	-	-	-	-	0,2



27. ПОСЕВНАЯ ПЛОЩАДЬ КУКУРУЗЫ САХАРНОЙ (ОТКРЫТОГО ГРУНТА)

(гектаров)

	Хозяйства всех категорий	сельско- хозяйст- венные органи- зации	В том числе		
			сельскохо- зяйственные организации, не относящиеся к субъектам малого предприни- мательства	малые предп- риятия	В том числе
					малые предприятия (без микро- предприятий)
Республика Дагестан	561,9	-	-	-	-
Муниципальные районы Республики Дагестан	546,1	-	-	-	-
Агульский	-	-	-	-	-
Акушинский	0,2	-	-	-	-
Ахвахский	-	-	-	-	-
Ахтынский	1,4	-	-	-	-
Бабаюртовский	191,1	-	-	-	-
Ботлихский	79,1	-	-	-	-
Буйнакский	4,2	-	-	-	-
Гергебильский	1,1	-	-	-	-
Гумбетовский	1,0	-	-	-	-
Гунибский	0,0	-	-	-	-
Дахадаевский	1,2	-	-	-	-
Дербентский	27,9	-	-	-	-
Докузларинский	0,0	-	-	-	-
Казбековский	3,2	-	-	-	-
Кайтагский	2,5	-	-	-	-
Каякентский	0,3	-	-	-	-
Кизилюртовский	18,4	-	-	-	-
Кизлярский	30,2	-	-	-	-
Кулинский	-	-	-	-	-
Курахский	-	-	-	-	-
Лакский	-	-	-	-	-
Левашинский	0,2	-	-	-	-
Карабудахкентский	3,3	-	-	-	-
Кумторкалинский	6,7	-	-	-	-
Магарамкентский	2,6	-	-	-	-



ПОД УРОЖАЙ 2016 ГОДА В ХОЗЯЙСТВАХ ВСЕХ КАТЕГОРИЙ

В том числе					
микро- предприятия	подсобные сельскохозяйственные предприятия несельскохозяйственных организаций	крестьянские (фермерские) хозяйства и индивидуальные предприниматели	в том числе		хозяйства населения
			крестьянские (фермерские) хозяйства	индивидуальные предприниматели	
-	-	25,8	25,8	-	536,1
-	-	25,8	25,8	-	520,3
-	-	-	-	-	-
-	-	-	-	-	0,2
-	-	-	-	-	-
-	-	-	-	-	1,4
-	-	25,8	25,8	-	165,3
-	-	-	-	-	79,1
-	-	-	-	-	4,2
-	-	-	-	-	1,1
-	-	-	-	-	1,0
-	-	-	-	-	0,0
-	-	-	-	-	1,2
-	-	-	-	-	27,9
-	-	-	-	-	0,0
-	-	-	-	-	3,2
-	-	-	-	-	2,5
-	-	-	-	-	0,3
-	-	-	-	-	18,4
-	-	-	-	-	30,2
-	-	-	-	-	-
-	-	-	-	-	-
-	-	-	-	-	0,2
-	-	-	-	-	3,3
-	-	-	-	-	6,7
-	-	-	-	-	2,6

ПОСЕВНЫЕ ПЛОЩАДИ В ХОЗЯЙСТВАХ ВСЕХ КАТЕГОРИЙ

	Хозяйства всех категорий	сельско- хозяйст- венные органи- зации	в том числе		
			сельскохо- зяйственные организации, не относящиеся к субъектам малого предпринима- тельства	малые предп- риятия	в том числе
					малые предприятия (без микро- предприятий)
Новолакский	0,1	-	-	-	-
Ногайский	0,4	-	-	-	-
Рутульский	0,0	-	-	-	-
Сергокалинский	0,2	-	-	-	-
Шамильский	4,2	-	-	-	-
Сулейман-Стальский	0,9	-	-	-	-
Табасаранский	1,2	-	-	-	-
Тарумовский	16,0	-	-	-	-
Тляратинский	-	-	-	-	-
Унцукульский	0,7	-	-	-	-
Хасавюртовский	143,9	-	-	-	-
Хивский	0,5	-	-	-	-
Хунзахский	2,5	-	-	-	-
Цумадинский	0,5	-	-	-	-
Цунтинский	0,5	-	-	-	-
Чародинский	0,0	-	-	-	-
Городские округа					
Республики Дагестан	15,8	-	-	-	-
город Махачкала	5,3	-	-	-	-
город Буйнакс	-	-	-	-	-
город Дагестанские Огни	-	-	-	-	-
город Дербент	-	-	-	-	-
город Избербаш	-	-	-	-	-
город Каспийск	1,5	-	-	-	-
город Кизилюрт	4,6	-	-	-	-
город Кизляр	4,4	-	-	-	-
город Хасавюрт	0,0	-	-	-	-
город Южно-Сухокумск	0,0	-	-	-	-



ПОСЕВНЫЕ ПЛОЩАДИ В ХОЗЯЙСТВАХ ВСЕХ КАТЕГОРИЙ

в том числе					
		крестьянские (фермерские) хозяйства и индивидуальные предприниматели	в том числе		хозяйства населения
микро- предприятия	подсобные сельскохозяйственные предприятия несельскохозяйственных организаций		крестьянские (фермерские) хозяйства	индивидуальные предприниматели	
-	-	-	-	-	0,1
-	-	-	-	-	0,4
-	-	-	-	-	0,0
-	-	-	-	-	0,2
-	-	-	-	-	4,2
-	-	-	-	-	0,9
-	-	-	-	-	1,2
-	-	-	-	-	16,0
-	-	-	-	-	-
-	-	-	-	-	0,7
-	-	-	-	-	143,9
-	-	-	-	-	0,5
-	-	-	-	-	2,5
-	-	-	-	-	0,5
-	-	-	-	-	0,5
-	-	-	-	-	0,0
-	-	-	-	-	15,8
-	-	-	-	-	5,3
-	-	-	-	-	-
-	-	-	-	-	-
-	-	-	-	-	-
-	-	-	-	-	1,5
-	-	-	-	-	4,6
-	-	-	-	-	4,4
-	-	-	-	-	0,0
-	-	-	-	-	0,0

28. ПОСЕВНАЯ ПЛОЩАДЬ КАБАЧКОВ, ПАТИССОНОВ (ОТКРЫТОГО ГРУНТА)

(гектаров)

	Хозяйства всех категорий	сельско- хозяйст- венные органи- зации	в том числе		
			сельскохо- зяйственные организации, не относящиеся к субъектам малого предприни- мательства	малые предп- риятия	в том числе
					малые предприятия (без микро- предприятий)
Республика Дагестан	105,6	-	-	-	-
Муниципальные районы Республики Дагестан	97,5	-	-	-	-
Агульский	0,0	-	-	-	-
Акушинский	-	-	-	-	-
Ахвахский	0,0	-	-	-	-
Ахтынский	1,4	-	-	-	-
Бабануртовский	2,5	-	-	-	-
Ботлихский	0,1	-	-	-	-
Буйнакский	0,3	-	-	-	-
Гергебильский	0,0	-	-	-	-
Гумбетовский	0,1	-	-	-	-
Гунибский	0,1	-	-	-	-
Дахадаевский	0,1	-	-	-	-
Дербентский	51,3	-	-	-	-
Докузпаринский	0,0	-	-	-	-
Казбековский	0,2	-	-	-	-
Кайтагский	0,0	-	-	-	-
Каякентский	0,1	-	-	-	-
Кизилюртовский	0,8	-	-	-	-
Кизлярский	5,3	-	-	-	-
Кулинский	0,0	-	-	-	-
Курахский	1,3	-	-	-	-
Лакский	0,1	-	-	-	-
Левашинский	0,0	-	-	-	-
Карабудахкентский	0,1	-	-	-	-
Кумторкалинский	0,2	-	-	-	-
Магарамкентский	0,5	-	-	-	-



ПОД УРОЖАЙ 2016 ГОДА В ХОЗЯЙСТВАХ ВСЕХ КАТЕГОРИЙ

в том числе					
		крестьянские (фермерские) хозяйства и индивидуальные предприниматели	в том числе		хозяйства населения
микро- предприятия	подсобные сельскохозяйственные предприятия несельскохозяйственных организаций		крестьянские (фермерские) хозяйства	индивидуальные предприниматели	
-	-	-	-	-	105,6
-	-	-	-	-	97,5
-	-	-	-	-	0,0
-	-	-	-	-	-
-	-	-	-	-	0,0
-	-	-	-	-	1,4
-	-	-	-	-	2,5
-	-	-	-	-	0,1
-	-	-	-	-	0,3
-	-	-	-	-	0,0
-	-	-	-	-	0,1
-	-	-	-	-	0,1
-	-	-	-	-	0,1
-	-	-	-	-	51,3
-	-	-	-	-	0,0
-	-	-	-	-	0,2
-	-	-	-	-	0,0
-	-	-	-	-	0,1
-	-	-	-	-	0,8
-	-	-	-	-	5,3
-	-	-	-	-	0,0
-	-	-	-	-	1,3
-	-	-	-	-	0,1
-	-	-	-	-	0,0
-	-	-	-	-	0,1
-	-	-	-	-	0,2
-	-	-	-	-	0,5

ПОСЕВНЫЕ ПЛОЩАДИ В ХОЗЯЙСТВАХ ВСЕХ КАТЕГОРИЙ

	Хозяйства всех категорий	сельско- хозяйст- венные органи- зации	в том числе		
			сельскохо- зяйственные организации, не относящиеся к субъектам малого предприни- мательства	малые предп- риятия	в том числе
					малые предприятия (без микро- предприятий)
Новолакский	0,3	-	-	-	-
Ногайский	0,3	-	-	-	-
Рутульский	0,0	-	-	-	-
Сергокалинский	0,4	-	-	-	-
Шамильский	0,0	-	-	-	-
Сулейман-Стальский	24,0	-	-	-	-
Табасаранский	0,0	-	-	-	-
Тарумовский	4,2	-	-	-	-
Тляратинский	0,4	-	-	-	-
Унцукульский	0,1	-	-	-	-
Хасавюртовский	2,0	-	-	-	-
Хивский	0,0	-	-	-	-
Хунзахский	0,6	-	-	-	-
Цумадинский	0,3	-	-	-	-
Цунтинский	0,2	-	-	-	-
Чародинский	0,0	-	-	-	-
Городские округа					
Республики Дагестан	8,2	-	-	-	-
город Махачкала	3,8	-	-	-	-
город Буйнакс	0,2	-	-	-	-
город Дагестанские Огни	0,0	-	-	-	-
город Дербент	0,5	-	-	-	-
город Избербаш	0,1	-	-	-	-
город Каспийск	1,0	-	-	-	-
город Кизилюрт	0,8	-	-	-	-
город Кизляр	1,3	-	-	-	-
город Хасавюрт	0,4	-	-	-	-
город Южно-Сухокумск	0,1	-	-	-	-



ПОСЕВНЫЕ ПЛОЩАДИ В ХОЗЯЙСТВАХ ВСЕХ КАТЕГОРИЙ

В ТОМ ЧИСЛЕ					
		крестьянские (фермерские) хозяйства и индивидуальные предприниматели	В ТОМ ЧИСЛЕ		хозяйства населения
микро- предприятия	подсобные сельскохо- зяйственные предприятия несельскохо- зяйственных организаций		крестьянские (фермерские) хозяйства	индиви- дуальные предпри- ниматели	
-	-	-	-	-	0,3
-	-	-	-	-	0,3
-	-	-	-	-	0,0
-	-	-	-	-	0,4
-	-	-	-	-	0,0
-	-	-	-	-	24,0
-	-	-	-	-	0,0
-	-	-	-	-	4,2
-	-	-	-	-	0,4
-	-	-	-	-	0,1
-	-	-	-	-	2,0
-	-	-	-	-	0,0
-	-	-	-	-	0,6
-	-	-	-	-	0,3
-	-	-	-	-	0,2
-	-	-	-	-	0,0
-	-	-	-	-	8,2
-	-	-	-	-	3,8
-	-	-	-	-	0,2
-	-	-	-	-	0,0
-	-	-	-	-	0,5
-	-	-	-	-	0,1
-	-	-	-	-	1,0
-	-	-	-	-	0,8
-	-	-	-	-	1,3
-	-	-	-	-	0,4
-	-	-	-	-	0,1



29. ПОСЕВНАЯ ПЛОЩАДЬ ТЫКВЫ СТОЛОВОЙ (ОТКРЫТОГО ГРУНТА)

(гектаров)

	Хозяйства всех категорий	сельско- хозяйст- венные органи- зации	в том числе		
			сельскохо- зяйственные организации, не относящиеся к субъектам малого предпринима- тельства	малые предпри- ятия	в том числе
					малые предприятия (без микро- предприятий)
Республика Дагестан	1461,7	65,0	2,0	63,0	30,0
Муниципальные районы Республики Дагестан	1412,6	56,0	2,0	54,0	30,0
Агульский	0,3	-	-	-	-
Акушинский	0,6	-	-	-	-
Ахвахский	0,1	-	-	-	-
Ахтынский	8,9	-	-	-	-
Бабаюртовский	304,6	-	-	-	-
Ботлихский	2,4	-	-	-	-
Буйнакский	36,6	3,0	-	3,0	-
Гергебильский	14,3	-	-	-	-
Гумбетовский	9,1	-	-	-	-
Гунибский	4,5	-	-	-	-
Дахадаевский	3,4	-	-	-	-
Дербентский	32,6	1,0	-	1,0	-
Докузпаринский	0,2	-	-	-	-
Казбековский	13,1	-	-	-	-
Кайтагский	14,8	2,0	2,0	-	-
Каякентский	20,0	-	-	-	-
Кизилюртовский	26,5	-	-	-	-
Кизлярский	398,8	30,0	-	30,0	30,0
Кулинский	0,3	-	-	-	-
Курахский	22,7	-	-	-	-
Лакский	2,7	-	-	-	-
Левашинский	0,5	-	-	-	-
Карабудахкентский	53,5	-	-	-	-
Кумторкалинский	9,2	-	-	-	-
Магарамкентский	16,2	-	-	-	-



ПОСЕВНЫЕ ПЛОЩАДИ В ХОЗЯЙСТВАХ ВСЕХ КАТЕГОРИЙ

ПОД УРОЖАЙ 2016 ГОДА В ХОЗЯЙСТВАХ ВСЕХ КАТЕГОРИЙ

в том числе					
микро- предприятия	подсобные сельскохо- зяйственные предприятия несельскохо- зяйственных организаций	крестьянские (фермерские) хозяйства и индивидуальные предприниматели	в том числе		хозяйства населения
			крестьянские (фермерские) хозяйства	индиви- дуальные предпри- матели	
33,0	-	298,3	83,6	214,7	1098,4
24,0	-	298,3	83,6	214,7	1058,4
-	-	-	-	-	0,3
-	-	-	-	-	0,6
-	-	-	-	-	0,1
-	-	-	-	-	8,9
-	-	30,0	28,0	2,0	274,7
-	-	-	-	-	2,4
3,0	-	15,0	15,0	-	18,6
-	-	-	-	-	14,3
-	-	-	-	-	9,1
-	-	1,0	1,0	-	3,5
-	-	-	-	-	3,4
1,0	-	-	-	-	31,6
-	-	-	-	-	0,2
-	-	1,2	1,2	-	11,9
-	-	-	-	-	12,8
-	-	7,7	7,0	0,7	12,4
-	-	1,3	1,3	-	25,2
-	-	212,0	-	212,0	156,8
-	-	-	-	-	0,3
-	-	0,1	0,1	-	22,6
-	-	-	-	-	2,7
-	-	-	-	-	0,5
-	-	2,5	2,5	-	51,0
-	-	-	-	-	9,2
-	-	-	-	-	16,2



ПОСЕВНЫЕ ПЛОЩАДИ В ХОЗЯЙСТВАХ ВСЕХ КАТЕГОРИЙ

	Хозяйства всех категорий	сельско- хозяйст- венные органи- зации	в том числе		
			сельскохо- зяйственные организации, не относящиеся к субъектам малого предпринима- тельства	малые предп- риятия	в том числе
					малые предприятия (без микро- предприятий)
Новолакский	14,9	-	-	-	-
Ногайский	8,0	5,0	-	5,0	-
Рутульский	0,5	-	-	-	-
Сергокалинский	10,8	-	-	-	-
Шамильский	6,5	-	-	-	-
Сулейман-Стапский	17,8	-	-	-	-
Табасаранский	12,2	-	-	-	-
Тарумовский	61,6	-	-	-	-
Тляратинский	56,8	-	-	-	-
Унцукульский	6,6	-	-	-	-
Хасавюртовский	185,2	12,0	-	12,0	-
Хивский	2,4	-	-	-	-
Хунзахский	2,9	-	-	-	-
Цумадинский	21,3	3,0	-	3,0	-
Цунтинский	5,5	-	-	-	-
Чародинский	3,9	-	-	-	-
Городские округа Республики Дагестан	49,0	9,0	-	9,0	-
город Махачкала	21,3	-	-	-	-
город Буйнакс	1,0	-	-	-	-
город Дагестанские Огни	0,1	-	-	-	-
город Дербент	0,4	-	-	-	-
город Избербаш	1,5	-	-	-	-
город Каспийск	2,8	-	-	-	-
город Кизилюрт	4,6	-	-	-	-
город Кизляр	3,4	-	-	-	-
город Хасавюрт	12,4	9,0	-	9,0	-
город Южно-Сухокумск	1,5	-	-	-	-



ПОСЕВНЫЕ ПЛОЩАДИ В ХОЗЯЙСТВАХ ВСЕХ КАТЕГОРИЙ

в том числе					
микро- предприятия	подсобные сельскохозяйственные предприятия несельскохозяйственных организаций	крестьянские (фермерские) хозяйства и индивидуальные предприниматели	в том числе		хозяйства населения
			крестьянские (фермерские) хозяйства	индивидуальные предприниматели	
-	-	-	-	-	14,9
5,0	-	-	-	-	3,0
-	-	-	-	-	0,5
-	-	-	-	-	10,8
-	-	-	-	-	6,5
-	-	0,0	-	0,0	17,7
-	-	-	-	-	12,2
-	-	7,5	7,5	-	54,1
-	-	-	-	-	56,8
-	-	-	-	-	6,6
12,0	-	20,0	20,0	-	153,2
-	-	-	-	-	2,4
-	-	-	-	-	2,9
3,0	-	0,0	0,0	-	18,3
-	-	-	-	-	5,5
-	-	-	-	-	3,9
9,0	-	-	-	-	40,0
-	-	-	-	-	21,3
-	-	-	-	-	1,0
-	-	-	-	-	0,1
-	-	-	-	-	0,4
-	-	-	-	-	1,5
-	-	-	-	-	2,8
-	-	-	-	-	4,6
-	-	-	-	-	3,4
9,0	-	-	-	-	3,4
-	-	-	-	-	1,5

30. ПОСЕВНАЯ ПЛОЩАДЬ ПЕРЦА СЛАДКОГО (ОТКРЫТОГО ГРУНТА)

(гектаров)

	Хозяйства всех категорий	сельско- хозяйст- венные органи- зации	в том числе		
			сельскохо- зяйственные организации, не относящиеся к субъектам малого предпринима- тельства	малые предп- риятия	в том числе
					малые предприятия (без микро- предприятий)
Республика Дагестан	1570,3	55,5	3,0	52,5	5,0
Муниципальные районы Республики Дагестан	1516,8	55,5	3,0	52,5	5,0
Агульский	0,1	-	-	-	-
Акушинский	0,1	-	-	-	-
Ахвахский	0,2	-	-	-	-
Ахтынский	15,2	-	-	-	-
Бабаюртовский	32,2	-	-	-	-
Ботлихский	1,8	-	-	-	-
Буйнакский	5,6	-	-	-	-
Гергебильский	0,2	-	-	-	-
Гумбетовский	5,7	5,0	-	5,0	-
Гунибский	0,4	-	-	-	-
Дахадаевский	0,4	-	-	-	-
Дербентский	478,9	5,0	-	5,0	-
Докузпаринский	0,4	-	-	-	-
Казбековский	1,0	-	-	-	-
Кайтагский	4,4	3,0	3,0	-	-
Каякентский	5,7	-	-	-	-
Кизилюртовский	208,6	-	-	-	-
Кизлярский	96,3	10,0	-	10,0	5,0
Кулинский	-	-	-	-	-
Курахский	8,2	-	-	-	-
Лакский	0,1	-	-	-	-
Левашинский	0,0	-	-	-	-
Карабудахкентский	7,0	-	-	-	-
Кумторкалинский	26,4	-	-	-	-
Магарамкентский	231,3	-	-	-	-

ПОД УРОЖАЙ 2016 ГОДА В ХОЗЯЙСТВАХ ВСЕХ КАТЕГОРИЙ

в том числе					
микро- предприятия	подсобные сельскохозяйственные предприятия несельскохозяйственных организаций	крестьянские (фермерские) хозяйства и индивидуальные предприниматели	в том числе		хозяйства населения
			крестьянские (фермерские) хозяйства	индивидуальные предприниматели	
47,5	-	9,1	8,6	0,5	1505,7
47,5	-	9,1	8,6	0,5	1452,2
-	-	-	-	-	0,1
-	-	-	-	-	0,1
-	-	-	-	-	0,2
-	-	-	-	-	15,2
-	-	5,1	4,6	0,5	27,1
-	-	-	-	-	1,8
-	-	-	-	-	5,6
-	-	-	-	-	0,2
5,0	-	-	-	-	0,7
-	-	-	-	-	0,4
-	-	-	-	-	0,4
5,0	-	1,0	1,0	0,0	472,9
-	-	-	-	-	0,4
-	-	-	-	-	1,0
-	-	-	-	-	1,4
-	-	-	-	-	5,7
-	-	-	-	-	208,6
5,0	-	-	-	-	86,3
-	-	-	-	-	-
-	-	-	-	-	8,2
-	-	-	-	-	0,1
-	-	-	-	-	0,0
-	-	-	-	-	7,0
-	-	-	-	-	26,4
-	-	-	-	-	231,3

ПОСЕВНЫЕ ПЛОЩАДИ В ХОЗЯЙСТВАХ ВСЕХ КАТЕГОРИЙ

	Хозяйства всех категорий	сельско- хозяйст- венные органи- зации	в том числе		
			сельскохо- зяйственные организации, не относящиеся к субъектам малого предпринима- тельства	малые предп- риятия	в том числе
					малые предприятия (без микро- предприятий)
Новолакский	7,3	-	-	-	-
Ногайский	2,0	-	-	-	-
Рутульский	0,5	-	-	-	-
Сергокалинский	0,9	-	-	-	-
Шамильский	0,4	-	-	-	-
Сулейман-Стальский	29,8	-	-	-	-
Табасаранский	60,7	-	-	-	-
Тарумовский	34,0	-	-	-	-
Тляратинский	28,0	-	-	-	-
Унцукульский	2,2	-	-	-	-
Хасавюртовский	172,5	-	-	-	-
Хивский	1,4	-	-	-	-
Хунзахский	0,8	-	-	-	-
Цумадинский	44,8	32,5	-	32,5	-
Цунтинский	1,5	-	-	-	-
Чародинский	0,1	-	-	-	-
Городские округа					
Республики Дагестан	53,5	-	-	-	-
город Махачкала	17,5	-	-	-	-
город Буйнакс	1,2	-	-	-	-
город Дагестанские Огни	3,5	-	-	-	-
город Дербент	0,4	-	-	-	-
город Избербаш	1,3	-	-	-	-
город Каспийск	11,9	-	-	-	-
город Кизилюрт	8,1	-	-	-	-
город Кизляр	3,2	-	-	-	-
город Хасавюрт	5,3	-	-	-	-
город Южно-Сухокумск	1,2	-	-	-	-



ПОСЕВНЫЕ ПЛОЩАДИ В ХОЗЯЙСТВАХ ВСЕХ КАТЕГОРИЙ

в том числе					
микро- предприятия	подсобные сельскохо- зяйственные предприятия несельскохо- зяйственных организаций	крестьянские (фермерские) хозяйства и индивидуальные предприниматели	в том числе		хозяйства населения
			крестьянские (фермерские) хозяйства	индиви- дуальные предприни- матели	
-	-	-	-	-	7,3
-	-	-	-	-	2,0
-	-	-	-	-	0,5
-	-	-	-	-	0,9
-	-	-	-	-	0,4
-	-	-	-	-	29,8
-	-	-	-	-	60,7
-	-	3,0	3,0	-	31,0
-	-	-	-	-	28,0
-	-	-	-	-	2,2
-	-	-	-	-	172,5
-	-	-	-	-	1,4
-	-	-	-	-	0,8
32,5	-	-	-	-	12,3
-	-	-	-	-	1,5
-	-	-	-	-	0,1
-	-	-	-	-	53,5
-	-	-	-	-	17,5
-	-	-	-	-	1,2
-	-	-	-	-	3,5
-	-	-	-	-	0,4
-	-	-	-	-	1,3
-	-	-	-	-	11,9
-	-	-	-	-	8,1
-	-	-	-	-	3,2
-	-	-	-	-	5,3
-	-	-	-	-	1,2



31. ПОСЕВНАЯ ПЛОЩАДЬ БАКЛАЖАНОВ (ОТКРЫТОГО ГРУНТА)

(гектаров)

	Хозяйства всех категорий	в том числе			
		сельско- хозяйст- венные органи- зации	сельско- хозяйственные организации, не относящиеся к субъектам малого предприни- мательства		малые предп- риятия
			в том числе малые предприятия (без микро- предприятий)		
Республика Дагестан	2109,2	29,5	2,0	27,5	5,0
Муниципальные районы Республики Дагестан	2062,2	29,5	2,0	27,5	5,0
Агульский	0,2	-	-	-	-
Акушинский	-	-	-	-	-
Ахвахский	0,1	-	-	-	-
Ахтынский	10,1	-	-	-	-
Бабаюртовский	12,5	-	-	-	-
Ботлихский	1,3	-	-	-	-
Буйнакский	3,9	-	-	-	-
Гергебильский	0,1	-	-	-	-
Гумбетовский	0,8	-	-	-	-
Гунибский	0,3	-	-	-	-
Дахадаевский	0,1	-	-	-	-
Дербентский	1025,3	-	-	-	-
Докузпаринский	0,2	-	-	-	-
Казбековский	0,4	-	-	-	-
Кайтагский	2,6	2,0	2,0	-	-
Каякентский	4,7	-	-	-	-
Кизилюртовский	312,9	-	-	-	-
Кизлярский	88,6	5,0	-	5,0	5,0
Кулинский	-	-	-	-	-
Курахский	10,5	-	-	-	-
Лакский	0,0	-	-	-	-
Левашинский	0,0	-	-	-	-
Карабудахкентский	2,8	-	-	-	-
Кумторкалинский	24,6	-	-	-	-
Магарамкентский	233,8	-	-	-	-



ПОСЕВНАЯ ПЛОЩАДЬ В ХОЗЯЙСТВАХ ВСЕХ КАТЕГОРИЙ

ПОД УРОЖАЙ 2016 ГОДА В ХОЗЯЙСТВАХ ВСЕХ КАТЕГОРИЙ

в том числе					
микро- предприятия	подсобные сельскохо- зяйственные предприятия несельскохо- зяйственных организаций	крестьянские (фермерские) хозяйства и индивидуальные предприниматели	в том числе		хозяйства населения
			крестьянские (фермерские) хозяйства	индиви- дуальные предпри- ниматели	
22,5	-	0,6	0,6	-	2079,1
22,5	-	0,6	0,6	-	2032,1
-	-	-	-	-	0,2
-	-	-	-	-	-
-	-	-	-	-	0,1
-	-	-	-	-	10,1
-	-	0,5	0,5	-	12,0
-	-	-	-	-	1,3
-	-	0,1	0,1	-	3,9
-	-	-	-	-	0,1
-	-	-	-	-	0,8
-	-	-	-	-	0,3
-	-	-	-	-	0,1
-	-	-	-	-	1025,3
-	-	-	-	-	0,2
-	-	-	-	-	0,4
-	-	-	-	-	0,6
-	-	-	-	-	4,7
-	-	-	-	-	312,9
-	-	-	-	-	83,6
-	-	-	-	-	-
-	-	-	-	-	10,5
-	-	-	-	-	0,0
-	-	-	-	-	0,0
-	-	-	-	-	2,8
-	-	-	-	-	24,6
-	-	-	-	-	233,8



ПОСЕВНАЯ ПЛОЩАДЬ В ХОЗЯЙСТВАХ ВСЕХ КАТЕГОРИЙ

	Хозяйства всех категорий	в том числе			
		сельско- хозяйст- венные органи- зации	сельско- хозяйственные организации, не относящиеся к субъектам малого предприни- мательства		малые предп- риятия
			в том числе малые предприятия (без микро- предприятий)		
Новолакский	3,6	-	-	-	-
Ногайский	2,1	-	-	-	-
Рутульский	0,3	-	-	-	-
Сергокалинский	0,4	-	-	-	-
Шамильский	0,5	-	-	-	-
Сулейман-Стальский	31,8	-	-	-	-
Табасаранский	58,3	-	-	-	-
Тарумовский	26,0	-	-	-	-
Тляратинский	6,3	-	-	-	-
Унцукульский	0,9	-	-	-	-
Хасавюртовский	162,5	-	-	-	-
Хивский	0,5	-	-	-	-
Хунзахский	0,4	-	-	-	-
Цумадинский	31,6	22,5	-	22,5	-
Цунтинский	1,1	-	-	-	-
Чародинский	0,0	-	-	-	-
Городские округа					
Республики Дагестан	47,0	-	-	-	-
город Махачкала	19,5	-	-	-	-
город Буйнакс	0,8	-	-	-	-
город Дагестанские Огни	2,4	-	-	-	-
город Дербент	0,5	-	-	-	-
город Избербаш	1,1	-	-	-	-
город Каспийск	7,7	-	-	-	-
город Кизилюрт	6,8	-	-	-	-
город Кизляр	3,0	-	-	-	-
город Хасавюрт	4,4	-	-	-	-
город Южно-Сухокумск	0,8	-	-	-	-

ПОСЕВНАЯ ПЛОЩАДЬ В ХОЗЯЙСТВАХ ВСЕХ КАТЕГОРИЙ

в том числе					
микро- предприятия	подсобные сельскохозяйственные предприятия несельскохозяйственных организаций	крестьянские (фермерские) хозяйства и индивидуальные предприниматели	в том числе		хозяйства населения
			крестьянские (фермерские) хозяйства	индивидуальные предпри- ниматели	
-	-	-	-	-	3,6
-	-	-	-	-	2,1
-	-	-	-	-	0,3
-	-	-	-	-	0,4
-	-	-	-	-	0,5
-	-	-	-	-	31,8
-	-	-	-	-	58,3
-	-	-	-	-	26,0
-	-	-	-	-	6,3
-	-	-	-	-	0,9
-	-	-	-	-	162,5
-	-	-	-	-	0,5
-	-	-	-	-	0,4
22,5	-	-	-	-	9,1
-	-	-	-	-	1,1
-	-	-	-	-	0,0
-	-	-	-	-	47,0
-	-	-	-	-	19,5
-	-	-	-	-	0,8
-	-	-	-	-	2,4
-	-	-	-	-	0,5
-	-	-	-	-	1,1
-	-	-	-	-	7,7
-	-	-	-	-	6,8
-	-	-	-	-	3,0
-	-	-	-	-	4,4
-	-	-	-	-	0,8

32. ПОСЕВНАЯ ПЛОЩАДЬ САЛАТНЫХ КУЛЬТУР (ОТКРЫТОГО ГРУНТА)

(гектаров)

	Хозяйства всех категорий	сельско-			
		хозяйст- венные органи- зации	в том числе		
			сельскохо- зяйственные организации, не относящиеся к субъектам малого предпринима- тельства	малые предп- риятия	в том числе малые предприятия (без микро- предприятий)
Республика Дагестан	75,8	-	-	-	-
Муниципальные районы Республики Дагестан	69,2	-	-	-	-
Агульский	0,3	-	-	-	-
Акушинский	0,2	-	-	-	-
Ахвахский	-	-	-	-	-
Ахтынский	3,3	-	-	-	-
Бабаюртовский	5,2	-	-	-	-
Ботлихский	0,8	-	-	-	-
Буйнакский	3,2	-	-	-	-
Гергебильский	0,3	-	-	-	-
Гумбетовский	0,8	-	-	-	-
Гунибский	0,1	-	-	-	-
Дахадаевский	0,5	-	-	-	-
Дербентский	9,9	-	-	-	-
Докузпаринский	0,0	-	-	-	-
Казбековский	0,6	-	-	-	-
Кайтагский	0,4	-	-	-	-
Каякентский	1,8	-	-	-	-
Кизилюртовский	11,0	-	-	-	-
Кизлярский	1,6	-	-	-	-
Кулинский	0,2	-	-	-	-
Курахский	4,7	-	-	-	-
Лакский	0,1	-	-	-	-
Левашинский	0,0	-	-	-	-
Карабудахкентский	1,1	-	-	-	-
Кумторкалинский	2,1	-	-	-	-



ПОСЕВНАЯ ПЛОЩАДЬ В ХОЗЯЙСТВАХ ВСЕХ КАТЕГОРИЙ

ПОД УРОЖАЙ 2016 ГОДА В ХОЗЯЙСТВАХ ВСЕХ КАТЕГОРИЙ

в том числе					
микро- предприятия	подсобные сельскохо- зяйственные предприятия несельскохо- зяйственных организаций	крестьянские (фермерские) хозяйства и индивидуальные предприниматели	в том числе		хозяйства населения
			крестьянские (фермерские) хозяйства	индиви- дуальные предприни- матели	
-	-	-	-	-	75,8
-	-	-	-	-	69,2
-	-	-	-	-	0,3
-	-	-	-	-	0,2
-	-	-	-	-	-
-	-	-	-	-	3,3
-	-	-	-	-	5,2
-	-	-	-	-	0,8
-	-	-	-	-	3,2
-	-	-	-	-	0,3
-	-	-	-	-	0,8
-	-	-	-	-	0,1
-	-	-	-	-	0,5
-	-	-	-	-	9,9
-	-	-	-	-	0,0
-	-	-	-	-	0,6
-	-	-	-	-	0,4
-	-	-	-	-	1,8
-	-	-	-	-	11,0
-	-	-	-	-	1,6
-	-	-	-	-	0,2
-	-	-	-	-	4,7
-	-	-	-	-	0,1
-	-	-	-	-	0,0
-	-	-	-	-	1,1
-	-	-	-	-	2,1



ПОСЕВНАЯ ПЛОЩАДЬ В ХОЗЯЙСТВАХ ВСЕХ КАТЕГОРИЙ

	Хозяйства всех категорий	сельско- хозяйст- венные органи- зации	в том числе		
			сельскохо- зяйственные организации, не относящиеся к субъектам малого предпринима- тельства	малые предп- риятия	в том числе
					малые предприятия (без микро- предприятий)
Магарамкентский	2,4	-	-	-	-
Новолакский	1,7	-	-	-	-
Ногайский	0,2	-	-	-	-
Рутульский	0,6	-	-	-	-
Сергокалинский	0,1	-	-	-	-
Шамильский	0,2	-	-	-	-
Сулейман-Стальский	3,4	-	-	-	-
Табасаранский	1,3	-	-	-	-
Тарумовский	1,7	-	-	-	-
Тляратинский	0,1	-	-	-	-
Унцукульский	0,2	-	-	-	-
Хасавюртовский	7,8	-	-	-	-
Хивский	0,5	-	-	-	-
Хунзахский	0,4	-	-	-	-
Цумадинский	0,3	-	-	-	-
Цунтинский	0,0	-	-	-	-
Чародинский	0,2	-	-	-	-
Городские округа					
Республики Дагестан	6,5	-	-	-	-
город Махачкала	3,8	-	-	-	-
город Буйнакс	0,3	-	-	-	-
город Дагестанские Огни	0,1	-	-	-	-
город Дербент	0,1	-	-	-	-
город Избербаш	0,1	-	-	-	-
город Каспийск	0,5	-	-	-	-
город Кизилюрт	0,5	-	-	-	-
город Кизляр	0,6	-	-	-	-
город Хасавюрт	0,6	-	-	-	-
город Южно-Сухокумск	0,0	-	-	-	-



ПОСЕВНАЯ ПЛОЩАДЬ В ХОЗЯЙСТВАХ ВСЕХ КАТЕГОРИЙ

в том числе					
микро- предприятия	подсобные сельскохозяйственные предприятия несельскохозяйственных организаций	крестьянские (фермерские) хозяйства и индивидуальные предприниматели	в том числе		хозяйства населения
			крестьянские (фермерские) хозяйства	индивидуальные предприниматели	
-	-	-	-	-	2,4
-	-	-	-	-	1,7
-	-	-	-	-	0,2
-	-	-	-	-	0,6
-	-	-	-	-	0,1
-	-	-	-	-	0,2
-	-	-	-	-	3,4
-	-	-	-	-	1,3
-	-	-	-	-	1,7
-	-	-	-	-	0,1
-	-	-	-	-	0,2
-	-	-	-	-	7,8
-	-	-	-	-	0,5
-	-	-	-	-	0,4
-	-	-	-	-	0,3
-	-	-	-	-	0,0
-	-	-	-	-	0,2
-	-	-	-	-	6,5
-	-	-	-	-	3,8
-	-	-	-	-	0,3
-	-	-	-	-	0,1
-	-	-	-	-	0,1
-	-	-	-	-	0,1
-	-	-	-	-	0,5
-	-	-	-	-	0,5
-	-	-	-	-	0,6
-	-	-	-	-	0,6
-	-	-	-	-	0,0



ПОСЕВНАЯ ПЛОЩАДЬ В ХОЗЯЙСТВАХ ВСЕХ КАТЕГОРИЙ

	Хозяйства всех категорий	сельско- хозяйст- венные органи- зации	в том числе		
			сельскохо- зяйственные организации, не относящиеся к субъектам малого предпринима- тельства	малые предп- риятия	в том числе
					малые предприятия (без микро- предприятий)
Магарамкентский	2,4	-	-	-	-
Новолакский	1,7	-	-	-	-
Ногайский	0,2	-	-	-	-
Рутульский	0,6	-	-	-	-
Сергокалинский	0,1	-	-	-	-
Шамильский	0,2	-	-	-	-
Сулейман-Стальский	3,4	-	-	-	-
Табасаранский	1,3	-	-	-	-
Тарумовский	1,7	-	-	-	-
Тляратинский	0,1	-	-	-	-
Унцукульский	0,2	-	-	-	-
Хасавюртовский	7,8	-	-	-	-
Хивский	0,5	-	-	-	-
Хунзахский	0,4	-	-	-	-
Цумадинский	0,3	-	-	-	-
Цунтинский	0,0	-	-	-	-
Чародинский	0,2	-	-	-	-
Городские округа					
Республики Дагестан	6,5	-	-	-	-
город Махачкала	3,8	-	-	-	-
город Буйнакск	0,3	-	-	-	-
город Дагестанские Огни	0,1	-	-	-	-
город Дербент	0,1	-	-	-	-
город Избербаш	0,1	-	-	-	-
город Каспийск	0,5	-	-	-	-
город Кизилюрт	0,5	-	-	-	-
город Кизляр	0,6	-	-	-	-
город Хасавюрт	0,6	-	-	-	-
город Южно-Сухокумск	0,0	-	-	-	-

ПОСЕВНАЯ ПЛОЩАДЬ В ХОЗЯЙСТВАХ ВСЕХ КАТЕГОРИЙ

в том числе					
микро- предприятия	подсобные сельскохозяйственные предприятия несельскохозяйственных организаций	крестьянские (фермерские) хозяйства и индивидуальные предприниматели	в том числе		хозяйства населения
			крестьянские (фермерские) хозяйства	индивидуальные предприниматели	
-	-	-	-	-	2,4
-	-	-	-	-	1,7
-	-	-	-	-	0,2
-	-	-	-	-	0,6
-	-	-	-	-	0,1
-	-	-	-	-	0,2
-	-	-	-	-	3,4
-	-	-	-	-	1,3
-	-	-	-	-	1,7
-	-	-	-	-	0,1
-	-	-	-	-	0,2
-	-	-	-	-	7,8
-	-	-	-	-	0,5
-	-	-	-	-	0,4
-	-	-	-	-	0,3
-	-	-	-	-	0,0
-	-	-	-	-	0,2
-	-	-	-	-	6,5
-	-	-	-	-	3,8
-	-	-	-	-	0,3
-	-	-	-	-	0,1
-	-	-	-	-	0,1
-	-	-	-	-	0,1
-	-	-	-	-	0,5
-	-	-	-	-	0,5
-	-	-	-	-	0,6
-	-	-	-	-	0,6
-	-	-	-	-	0,0



33. ПОСЕВНАЯ ПЛОЩАДЬ ЗЕЛЕННЫХ КУЛЬТУР (ОТКРЫТОГО ГРУНТА)

(гектаров)

	Хозяйства всех категорий	сельско- хозяйст- венные органи- зации	В том числе		
			сельскохо- зяйственные организации, не относящиеся к субъектам малого предприни- мательства	малые предп- риятия	В том числе
					малые предприятия (без микро- предприятий)
Республика Дагестан	301,8	-	-	-	-
Муниципальные районы Республики Дагестан	256,2	-	-	-	-
Агульский	0,8	-	-	-	-
Акушинский	0,2	-	-	-	-
Ахвахский	-	-	-	-	-
Ахтынский	9,7	-	-	-	-
Бабаюртовский	2,6	-	-	-	-
Ботлихский	1,0	-	-	-	-
Буйнакский	5,8	-	-	-	-
Гергебильский	0,3	-	-	-	-
Гумбетовский	1,0	-	-	-	-
Гунибский	0,8	-	-	-	-
Дахадаевский	2,2	-	-	-	-
Дербентский	7,7	-	-	-	-
Докузпаринский	0,1	-	-	-	-
Казбековский	1,0	-	-	-	-
Кайтагский	0,7	-	-	-	-
Каякентский	3,1	-	-	-	-
Кизилюртовский	42,6	-	-	-	-
Кизлярский	5,5	-	-	-	-
Кулинский	0,8	-	-	-	-
Курахский	3,0	-	-	-	-
Лакский	0,2	-	-	-	-
Левашинский	0,0	-	-	-	-
Карабудахкентский	1,9	-	-	-	-
Кумторкалинский	4,7	-	-	-	-
Магарамкентский	2,4	-	-	-	-



ПОСЕВНАЯ ПЛОЩАДЬ В ХОЗЯЙСТВАХ ВСЕХ КАТЕГОРИЙ

ПОД УРОЖАЙ 2016 ГОДА В ХОЗЯЙСТВАХ ВСЕХ КАТЕГОРИЙ

в том числе					
микро- предприятия	подсобные сельскохо- зяйственные предприятия несельскохо- зяйственных организаций	крестьянские (фермерские) хозяйства и индивидуальные предприниматели	в том числе		хозяйства населения
			крестьянские (фермерские) хозяйства	индиви- дуальные предпри- ниматели	
-	-	0,1	0,1	-	301,6
-	-	0,0	0,0	-	256,2
-	-	-	-	-	0,8
-	-	-	-	-	0,2
-	-	-	-	-	-
-	-	-	-	-	9,7
-	-	-	-	-	2,6
-	-	-	-	-	1,0
-	-	-	-	-	5,8
-	-	-	-	-	0,3
-	-	-	-	-	1,0
-	-	0,0	0,0	-	0,7
-	-	-	-	-	2,2
-	-	-	-	-	7,7
-	-	-	-	-	0,1
-	-	-	-	-	1,0
-	-	-	-	-	0,7
-	-	-	-	-	3,1
-	-	-	-	-	42,6
-	-	-	-	-	5,5
-	-	-	-	-	0,8
-	-	-	-	-	3,0
-	-	-	-	-	0,2
-	-	-	-	-	0,0
-	-	-	-	-	1,9
-	-	-	-	-	4,7
-	-	-	-	-	2,4



ПОСЕВНАЯ ПЛОЩАДЬ В ХОЗЯЙСТВАХ ВСЕХ КАТЕГОРИЙ

	Хозяйства всех категорий	сельско- хозяйст- венные органи- зации	в том числе		
			сельскохо- зяйственные организации, не относящиеся к субъектам малого предприни- мательства	малые предп- риятия	в том числе
					малые предприятия (без микро- предприятий)
Новолакский	11,0	-	-	-	-
Ногайский	0,7	-	-	-	-
Рутульский	0,9	-	-	-	-
Сергокалинский	1,3	-	-	-	-
Шамильский	0,1	-	-	-	-
Сулейман-Стальский	2,5	-	-	-	-
Табасаранский	11,8	-	-	-	-
Тарумовский	4,9	-	-	-	-
Тляратинский	3,8	-	-	-	-
Унцукульский	0,6	-	-	-	-
Хасавюртовский	114,8	-	-	-	-
Хивский	4,3	-	-	-	-
Хунзахский	0,4	-	-	-	-
Цумадинский	0,2	-	-	-	-
Цунтинский	0,5	-	-	-	-
Чародинский	0,2	-	-	-	-
Городские округа					
Республики Дагестан	45,5	-	-	-	-
город Махачкала	14,9	-	-	-	-
город Буйнакс	3,5	-	-	-	-
город Дагестанские Огни	3,3	-	-	-	-
город Дербент	0,0	-	-	-	-
город Избербаш	1,3	-	-	-	-
город Каспийск	5,8	-	-	-	-
город Кизилпюрт	7,3	-	-	-	-
город Кизляр	2,8	-	-	-	-
город Хасавюрт	5,6	-	-	-	-
город Южно-Сухокумск	1,0	-	-	-	-



ПОСЕВНАЯ ПЛОЩАДЬ В ХОЗЯЙСТВАХ ВСЕХ КАТЕГОРИЙ

в том числе

микро- предприятия	подсобные сельскохо- зяйственные предприятия несельскохо- зяйственных организаций	крестьянские (фермерские) хозяйства и индивидуальные предприниматели	в том числе		хозяйства населения
			крестьянские (фермерские) хозяйства	индиви- дуальные предпри- ниматели	
-	-	-	-	-	11,0
-	-	-	-	-	0,7
-	-	-	-	-	0,9
-	-	-	-	-	1,3
-	-	-	-	-	0,1
-	-	-	-	-	2,5
-	-	-	-	-	11,8
-	-	-	-	-	4,9
-	-	-	-	-	3,8
-	-	-	-	-	0,6
-	-	-	-	-	114,8
-	-	-	-	-	4,3
-	-	-	-	-	0,4
-	-	-	-	-	0,2
-	-	-	-	-	0,5
-	-	-	-	-	0,2
-	-	0,1	0,1	-	45,4
-	-	0,1	0,1	-	14,8
-	-	-	-	-	3,5
-	-	-	-	-	3,3
-	-	-	-	-	0,0
-	-	-	-	-	1,3
-	-	-	-	-	5,8
-	-	-	-	-	7,3
-	-	-	-	-	2,8
-	-	-	-	-	5,6
-	-	-	-	-	1,0



34. ПОСЕВНАЯ ПЛОЩАДЬ ПРОЧИХ ОВОЩЕЙ (ОТКРЫТОГО ГРУНТА)

(гектаров)

	Хозяйства всех категорий	сельско- хозяйст- венные органи- зации	в том числе		
			сельскохо- зяйственные организации, не относящиеся к субъектам малого предприни- мательства	малые предп- риятия	в том числе
					малые предприятия (без микро- предприятий)
Республика Дагестан	315,5	92,0	-	92,0	32,0
Муниципальные районы Республики Дагестан	309,8	92,0	-	92,0	32,0
Агульский	-	-	-	-	-
Акушинский	-	-	-	-	-
Ахвахский	-	-	-	-	-
Ахтынский	0,1	-	-	-	-
Бабаюртовский	5,8	2,0	-	2,0	-
Ботлихский	0,7	-	-	-	-
Буйнакский	6,1	6,0	-	6,0	-
Гергебильский	3,3	-	-	-	-
Гумбетовский	3,5	3,0	-	3,0	-
Гунибский	0,3	-	-	-	-
Дахадаевский	29,9	-	-	-	-
Дербентский	37,8	-	-	-	-
Докузпаринский	-	-	-	-	-
Казбековский	1,7	-	-	-	-
Кайтагский	0,8	-	-	-	-
Каякентский	0,2	-	-	-	-
Кизилюртовский	53,9	52,0	-	52,0	32,0
Кизлярский	20,9	14,0	-	14,0	-
Кулинский	0,0	-	-	-	-
Курахский	-	-	-	-	-
Лакский	-	-	-	-	-
Левашинский	0,0	-	-	-	-
Карабудахкентский	1,6	-	-	-	-
Кумторкалинский	1,3	-	-	-	-
Магарамкентский	7,7	-	-	-	-



ПОД УРОЖАЙ 2016 ГОДА В ХОЗЯЙСТВАХ ВСЕХ КАТЕГОРИЙ

в том числе					
микро- предприятия	подсобные сельскохо- зяйственные предприятия несельскохо- зяйственных организаций	крестьянские (фермерские) хозяйства и индивидуальные предприниматели	в том числе		хозяйства населения
			крестьянские (фермерские) хозяйства	индиви- дуальные предпри- ниматели	
60,0	-	0,5	0,4	0,1	222,9
60,0	-	0,5	0,4	0,1	217,3
-	-	-	-	-	-
-	-	-	-	-	-
-	-	-	-	-	-
-	-	-	-	-	0,1
2,0	-	-	-	-	3,8
-	-	-	-	-	0,7
6,0	-	-	-	-	0,1
-	-	-	-	-	3,3
3,0	-	-	-	-	0,5
-	-	0,3	0,3	-	-
-	-	-	-	-	29,9
-	-	-	-	-	37,8
-	-	-	-	-	-
-	-	-	-	-	1,7
-	-	-	-	-	0,8
-	-	-	-	-	0,2
20,0	-	0,1	-	0,1	1,8
14,0	-	-	-	-	6,9
-	-	-	-	-	0,0
-	-	-	-	-	-
-	-	-	-	-	-
-	-	-	-	-	0,0
-	-	-	-	-	1,6
-	-	-	-	-	1,3
-	-	-	-	-	7,7



ПОСЕВНАЯ ПЛОЩАДЬ В ХОЗЯЙСТВАХ ВСЕХ КАТЕГОРИЙ

	Хозяйства всех категорий	сельско- хозяйст- венные органи- зации	в том числе:		
			сельскохо- зяйственные организации, не относящиеся к субъектам малого предприни- мательства	малые предп- риятия	в том числе
					малые предприятия (без микро- предприятий)
Новолакский	0,6	-	-	-	-
Ногайский	0,0	-	-	-	-
Рутульский	0,3	-	-	-	-
Сергокалинский	-	-	-	-	-
Шамильский	0,0	-	-	-	-
Сулейман-Стальский	1,2	-	-	-	-
Табасаранский	16,8	-	-	-	-
Тарумовский	0,9	-	-	-	-
Тляратинский	-	-	-	-	-
Унцукульский	7,1	7,0	-	7,0	-
Хасавюртовский	101,5	2,0	-	2,0	-
Хивский	0,0	-	-	-	-
Хунзахский	1,0	1,0	-	1,0	-
Цумадинский	5,2	5,0	-	5,0	-
Цунтинский	0,0	-	-	-	-
Чародинский	-	-	-	-	-
Городские округа					
Республики Дагестан	5,7	-	-	-	-
город Махачкала	5,6	-	-	-	-
город Буйнакс	-	-	-	-	-
город Дагестанские Огни	-	-	-	-	-
город Дербент	-	-	-	-	-
город Избербаш	-	-	-	-	-
город Каспийск	0,0	-	-	-	-
город Кизилюрт	-	-	-	-	-
город Кизляр	0,1	-	-	-	-
город Хасавюрт	-	-	-	-	-
город Южно-Сухокумск	-	-	-	-	-

ПОСЕВНАЯ ПЛОЩАДЬ В ХОЗЯЙСТВАХ ВСЕХ КАТЕГОРИЙ

в том числе					
микро- предприятия	подсобные сельскохо- зяйственные предприятия несельскохо- зяйственных организаций	крестьянские (фермерские) хозяйства и индивидуальные предприниматели	в том числе		хозяйства населения
			крестьянские (фермерские) хозяйства	индиви- дуальные предпри- ниматели	
-	-	-	-	-	0,6
-	-	-	-	-	0,0
-	-	-	-	-	0,3
-	-	-	-	-	-
-	-	-	-	-	0,0
-	-	-	-	-	1,2
-	-	-	-	-	16,8
-	-	-	-	-	0,9
-	-	-	-	-	-
7,0	-	-	-	-	0,1
2,0	-	-	-	-	99,5
-	-	-	-	-	0,0
1,0	-	-	-	-	-
5,0	-	0,1	0,1	-	0,0
-	-	-	-	-	0,0
-	-	-	-	-	-
-	-	-	-	-	5,7
-	-	-	-	-	5,6
-	-	-	-	-	-
-	-	-	-	-	-
-	-	-	-	-	-
-	-	-	-	-	0,0
-	-	-	-	-	-
-	-	-	-	-	0,1
-	-	-	-	-	-
-	-	-	-	-	-



35. ПОСЕВНАЯ ПЛОЩАДЬ ПРОДОВОЛЬСТВЕННЫХ БАХЧЕВЫХ КУЛЬТУР

(гектаров)

	Хозяйства всех категорий	сельско- хозяйст- венные органи- зации	в том числе		
			сельскохо- зяйственные организации, не относящиеся к субъектам малого предприни- мательства	малые предп- риятия	в том числе
					малые предприятия (без микро- предприятий)
Республика Дагестан	9130,5	1399,0	79,0	1320,0	140,0
Муниципальные районы Республики Дагестан	9126,3	1399,0	79,0	1320,0	140,0
Агульский	-	-	-	-	-
Акушинский	13,0	13,0	-	13,0	-
Ахвахский	-	-	-	-	-
Ахтынский	0,0	-	-	-	-
Бабаюртовский	1599,6	156,0	-	156,0	-
Ботлихский	38,4	29,0	-	29,0	5,0
Буйнакский	-	-	-	-	-
Гергебильский	0,0	-	-	-	-
Гумбетовский	5,0	5,0	-	5,0	-
Гунибский	2,0	-	-	-	-
Дахадаевский	0,0	-	-	-	-
Дербентский	11,8	-	-	-	-
Докузпаринский	-	-	-	-	-
Казбековский	2,5	-	-	-	-
Кайтагский	12,4	12,0	12,0	-	-
Каякентский	177,5	-	-	-	-
Кизилюртовский	288,2	60,0	-	60,0	-
Кизлярский	1066,9	84,0	-	84,0	40,0
Кулинский	20,0	20,0	-	20,0	20,0
Курахский	-	-	-	-	-
Лакский	0,1	-	-	-	-
Левашинский	47,0	47,0	-	47,0	-
Карабудахкентский	272,1	-	-	-	-
Кумторкалинский	101,6	50,0	50,0	-	-
Магарамкентский	47,6	-	-	-	-



ПОД УРОЖАЙ 2016 ГОДА В ХОЗЯЙСТВАХ ВСЕХ КАТЕГОРИЙ

в том числе					
микро- предприятия	подсобные сельскохозяйственные предприятия несельскохозяйственных организаций	крестьянские (фермерские) хозяйства и индивидуальные предприниматели	в том числе		хозяйства населения
			крестьянские (фермерские) хозяйства	индивидуальные предприниматели	
1180,0	-	2424,3	2368,4	55,9	5307,2
1180,0	-	2424,3	2368,4	55,9	5303,0
-	-	-	-	-	-
13,0	-	-	-	-	-
-	-	-	-	-	-
-	-	-	-	-	0,0
156,0	-	69,9	69,9	-	1373,7
24,0	-	-	-	-	9,4
-	-	-	-	-	-
-	-	-	-	-	0,0
5,0	-	-	-	-	0,0
-	-	2,0	2,0	-	-
-	-	-	-	-	0,0
-	-	1,0	1,0	-	10,8
-	-	-	-	-	-
-	-	1,0	1,0	-	1,5
-	-	-	-	-	0,4
-	-	-	-	-	177,5
60,0	-	-	-	-	228,2
44,0	-	46,4	-	46,4	936,5
-	-	-	-	-	-
-	-	-	-	-	-
-	-	-	-	-	0,1
47,0	-	-	-	-	-
-	-	-	-	-	272,1
-	-	-	-	-	51,6
-	-	-	-	-	47,6



ПОСЕВНАЯ ПЛОЩАДЬ В ХОЗЯЙСТВАХ ВСЕХ КАТЕГОРИЙ

	Хозяйства всех категорий	сельско- хозяйст- венные органи- зации	в том числе		
			сельскохо- зяйственные организации, не относящиеся к субъектам малого предприни- мательства	малые предп- риятия	в том числе
					малые предприятия (без микро- предприятий)
Новолакский	0,0	-	-	-	-
Ногайский	4556,0	763,0	-	763,0	-
Рутульский	0,1	-	-	-	-
Сергокалинский	1,1	-	-	-	-
Шамильский	0,1	-	-	-	-
Сулейман-Стальский	70,5	28,0	-	28,0	-
Табасаранский	15,0	-	-	-	-
Тарумовский	178,2	60,0	-	60,0	20,0
Тляратинский	332,5	-	-	-	-
Унцукульский	17,0	17,0	17,0	-	-
Хасавюртовский	159,3	-	-	-	-
Хивский	0,0	-	-	-	-
Хунзахский	-	-	-	-	-
Цумадинский	1,0	-	-	-	-
Цунтинский	1,5	-	-	-	-
Чародинский	88,2	55,0	-	55,0	55,0
Городские округа Республики Дагестан	4,2	-	-	-	-
город Махачкала	1,2	-	-	-	-
город Буйнакск	-	-	-	-	-
город Дагестанские Огни	-	-	-	-	-
город Дербент	-	-	-	-	-
город Избербаш	-	-	-	-	-
город Каспийск	0,7	-	-	-	-
город Кизилюрт	0,3	-	-	-	-
город Кизляр	2,0	-	-	-	-
город Хасавюрт	0,0	-	-	-	-
город Южно-Сухокумск	-	-	-	-	-



ПОСЕВНАЯ ПЛОЩАДЬ В ХОЗЯЙСТВАХ ВСЕХ КАТЕГОРИЙ

в том числе					
микро- предприятия	подсобные сельскохозяйственные предприятия несельскохозяйственных организаций	крестьянские (фермерские) хозяйства и индивидуальные предприниматели	в том числе		хозяйства населения
			крестьянские (фермерские) хозяйства	индивидуальные предприниматели	
-	-	-	-	-	0,0
763,0	-	2253,0	2253,0	-	1540,0
-	-	-	-	-	0,1
-	-	-	-	-	1,1
-	-	-	-	-	0,1
28,0	-	9,5	-	9,5	33,0
-	-	-	-	-	15,0
40,0	-	41,5	41,5	-	76,7
-	-	-	-	-	332,5
-	-	-	-	-	0,0
-	-	-	-	-	159,3
-	-	-	-	-	0,0
-	-	-	-	-	-
-	-	-	-	-	1,0
-	-	-	-	-	1,5
-	-	-	-	-	33,2
-	-	-	-	-	4,2
-	-	-	-	-	1,2
-	-	-	-	-	-
-	-	-	-	-	-
-	-	-	-	-	-
-	-	-	-	-	0,7
-	-	-	-	-	0,3
-	-	-	-	-	2,0
-	-	-	-	-	0,0
-	-	-	-	-	-



36. ПОСЕВНАЯ ПЛОЩАДЬ АРБУЗОВ СТОЛОВЫХ

(гектаров)

	Хозяйства всех категорий	сельско- хозяйст- венные органи- зации	в том числе		
			сельскохо- зяйственные организации, не относящиеся к субъектам малого предприни- мательства	малые пред- приятия	в том числе
					малые предприятия (без микро- предприятий)
Республика Дагестан	8314,9	1348,0	70,0	1278,0	130,0
Муниципальные районы Республики Дагестан	8311,9	1348,0	70,0	1278,0	130,0
Агульский	-	-	-	-	-
Акушинский	13,0	13,0	-	13,0	-
Ахвахский	-	-	-	-	-
Ахтынский	-	-	-	-	-
Бабаяуртовский	1468,6	150,0	-	150,0	-
Ботлихский	10,3	5,0	-	5,0	-
Буйнакский	-	-	-	-	-
Гергебильский	0,0	-	-	-	-
Гумбетовский	5,0	5,0	-	5,0	-
Гунибский	2,0	-	-	-	-
Дахадаевский	-	-	-	-	-
Дербентский	7,1	-	-	-	-
Докузпаринский	-	-	-	-	-
Казбековский	2,2	-	-	-	-
Кайтагский	10,2	10,0	10,0	-	-
Каякентский	170,4	-	-	-	-
Кизилюртовский	226,1	60,0	-	60,0	-
Кизлярский	907,2	84,0	-	84,0	40,0
Кулинский	15,0	15,0	-	15,0	15,0
Курахский	-	-	-	-	-
Лакский	0,1	-	-	-	-
Левашинский	47,0	47,0	-	47,0	-
Карабудахкентский	272,0	-	-	-	-
Кумторкалинский	97,4	50,0	50,0	-	-
Магарамкентский	27,1	-	-	-	-



ПОД УРОЖАЙ 2016 ГОДА В ХОЗЯЙСТВАХ ВСЕХ КАТЕГОРИЙ

в том числе					
микро- предприятия	подсобные сельскохо- зяйственные предприятия несельскохо- зяйственных организаций	крестьянские (фермерские) хозяйства и индивидуальные предприниматели	в том числе		хозяйства населения
			крестьянские (фермерские) хозяйства	индиви- дуальные предпри- ниматели	
1148,0	-	2407,4	2364,8	42,6	4559,5
1148,0	-	2407,4	2364,8	42,6	4556,5
-	-	-	-	-	-
13,0	-	-	-	-	-
-	-	-	-	-	-
-	-	-	-	-	-
150,0	-	68,1	68,1	-	1250,5
5,0	-	-	-	-	5,3
-	-	-	-	-	-
-	-	-	-	-	0,0
5,0	-	-	-	-	0,0
-	-	2,0	2,0	-	-
-	-	-	-	-	-
-	-	1,0	1,0	-	6,1
-	-	-	-	-	-
-	-	0,7	0,7	-	1,5
-	-	-	-	-	0,2
-	-	-	-	-	170,4
60,0	-	-	-	-	166,1
44,0	-	33,1	-	33,1	790,2
-	-	-	-	-	-
-	-	-	-	-	-
-	-	-	-	-	0,1
47,0	-	-	-	-	-
-	-	-	-	-	272,0
-	-	-	-	-	47,4
-	-	-	-	-	27,1

ПОСЕВНАЯ ПЛОЩАДЬ В ХОЗЯЙСТВАХ ВСЕХ КАТЕГОРИЙ

	Хозяйства всех категорий	в том числе			
		сельско- хозяйст- венные органи- зации	сельскохо- зяйственные организации, не относящиеся к субъектам малого предприни- мательства	малые предп- риятия	в том числе
					малые предприятия (без микро- предприятий)
Новолакский	0,0	-	-	-	-
Ногайский	4193,0	763,0	-	763,0	-
Рутульский	0,1	-	-	-	-
Сергокалинский	1,1	-	-	-	-
Шамильский	0,0	-	-	-	-
Сулейман-Стальский	67,5	25,0	-	25,0	-
Табасаранский	15,0	-	-	-	-
Тарумовский	169,1	56,0	-	56,0	20,0
Тляратинский	332,3	-	-	-	-
Унцукульский	10,0	10,0	10,0	-	-
Хасавюртовский	155,3	-	-	-	-
Хивский	0,0	-	-	-	-
Хунзахский	-	-	-	-	-
Цумадинский	0,8	-	-	-	-
Цунтинский	0,8	-	-	-	-
Чародинский	86,4	55,0	-	55,0	55,0
Городские округа Республики Дагестан	3,0	-	-	-	-
город Махачкала	0,8	-	-	-	-
город Буйнакс	-	-	-	-	-
город Дагестанские Огни	-	-	-	-	-
город Дербент	-	-	-	-	-
город Избербаш	-	-	-	-	-
город Каспийск	0,4	-	-	-	-
город Кизилюрт	0,3	-	-	-	-
город Кизляр	1,5	-	-	-	-
город Хасавюрт	0,0	-	-	-	-
город Южно-Сухокумск	-	-	-	-	-



ПОСЕВНАЯ ПЛОЩАДЬ В ХОЗЯЙСТВАХ ВСЕХ КАТЕГОРИЙ

в том числе					
микро- предприятия	подсобные сельскохозяйственные предприятия несельскохозяйственных организаций	крестьянские (фермерские) хозяйства и индивидуальные предприниматели	в том числе		хозяйства населения
			крестьянские (фермерские) хозяйства	индивидуальные предприниматели	
-	-	-	-	-	0,0
763,0	-	2252,0	2252,0	-	1178,0
-	-	-	-	-	0,1
-	-	-	-	-	1,1
-	-	-	-	-	0,0
25,0	-	9,5	-	9,5	33,0
-	-	-	-	-	15,0
36,0	-	41,0	41,0	-	72,1
-	-	-	-	-	332,3
-	-	-	-	-	-
-	-	-	-	-	155,3
-	-	-	-	-	0,0
-	-	-	-	-	-
-	-	-	-	-	0,8
-	-	-	-	-	0,8
-	-	-	-	-	31,4
-	-	-	-	-	3,0
-	-	-	-	-	0,8
-	-	-	-	-	-
-	-	-	-	-	-
-	-	-	-	-	-
-	-	-	-	-	0,4
-	-	-	-	-	0,3
-	-	-	-	-	1,5
-	-	-	-	-	0,0
-	-	-	-	-	-

37. ПОСЕВНАЯ ПЛОЩАДЬ ДЫНЬ СТОЛОВЫХ

(гектаров)

	Хозяйства всех категорий	в том числе			
		сельско- хозяйст- венные органи- зации	сельскохо- зяйственные организации, не относящиеся к субъектам малого предприни- мательства	малые предп- риятия	в том числе
					малые предприятия (без микро- предприятий)
Республика Дагестан	815,6	51,0	9,0	42,0	10,0
Муниципальные районы Республики Дагестан	814,4	51,0	9,0	42,0	10,0
Агульский	-	-	-	-	-
Акушинский	-	-	-	-	-
Ахвахский	-	-	-	-	-
Ахтынский	0,0	-	-	-	-
Бабаюртовский	131,0	6,0	-	6,0	-
Ботлихский	28,2	24,0	-	24,0	5,0
Буйнакский	-	-	-	-	-
Гергебильский	0,0	-	-	-	-
Гумбетовский	-	-	-	-	-
Гунибский	-	-	-	-	-
Дахадаевский	0,0	-	-	-	-
Дербентский	4,7	-	-	-	-
Докузпаринский	-	-	-	-	-
Казбековский	0,3	-	-	-	-
Кайтагский	2,2	2,0	2,0	-	-
Каякентский	7,2	-	-	-	-
Кизилюртовский	62,1	-	-	-	-
Кизлярский	159,6	-	-	-	-
Кулинский	5,0	5,0	-	5,0	5,0
Курахский	-	-	-	-	-
Лакский	-	-	-	-	-
Левашинский	-	-	-	-	-
Карабудахкентский	0,1	-	-	-	-
Кумторкалинский	4,2	-	-	-	-



ПОД УРОЖАЙ 2016 ГОДА В ХОЗЯЙСТВАХ ВСЕХ КАТЕГОРИЙ

в том числе					
микро- предприятия	подсобные сельскохозяйственные предприятия несельскохозяйственных организаций	крестьянские (фермерские) хозяйства и индивидуальные предприниматели	в том числе		хозяйства населения
			крестьянские (фермерские) хозяйства	индивидуальные предприниматели	
32,0	-	16,9	3,6	13,3	747,7
32,0	-	16,9	3,6	13,3	746,5
-	-	-	-	-	-
-	-	-	-	-	-
-	-	-	-	-	-
-	-	-	-	-	0,0
6,0	-	1,8	1,8	-	123,2
19,0	-	-	-	-	4,2
-	-	-	-	-	-
-	-	-	-	-	0,0
-	-	-	-	-	-
-	-	-	-	-	-
-	-	-	-	-	0,0
-	-	-	-	-	4,7
-	-	-	-	-	-
-	-	0,3	0,3	-	-
-	-	-	-	-	0,2
-	-	-	-	-	7,2
-	-	-	-	-	62,1
-	-	13,3	-	13,3	146,3
-	-	-	-	-	-
-	-	-	-	-	-
-	-	-	-	-	-
-	-	-	-	-	-
-	-	-	-	-	0,1
-	-	-	-	-	4,2

ПЛОЩАДЬ ПОСЕВОВ В ХОЗЯЙСТВАХ ВСЕХ КАТЕГОРИЙ

	Хозяйства всех категорий	сельско- хозяйст- венные органи- зации	в том числе		
			сельскохо- зяйственные организации, не относящиеся к субъектам малого предприни- мательства	малые предп- риятия	в том числе
					малые предприятия (без микро- предприятий)
Новолакский	0,0	-	-	-	-
Ногайский	363,0	-	-	-	-
Рутульский	-	-	-	-	-
Сергокалинский	-	-	-	-	-
Шамильский	0,0	-	-	-	-
Сулейман-Стальский	3,0	3,0	-	3,0	-
Табасаранский	0,0	-	-	-	-
Тарумовский	9,1	4,0	-	4,0	-
Тляратинский	0,2	-	-	-	-
Унцукульский	7,0	7,0	7,0	-	-
Хасавюртовский	4,1	-	-	-	-
Хивский	0,0	-	-	-	-
Хунзахский	-	-	-	-	-
Цумадинский	0,3	-	-	-	-
Цунтинский	0,8	-	-	-	-
Чародинский	1,8	-	-	-	-
Городские округа					
Республики Дагестан	1,3	-	-	-	-
город Махачкала	0,4	-	-	-	-
город Буйнакс	-	-	-	-	-
город Дагестанские Огни	-	-	-	-	-
город Дербент	-	-	-	-	-
город Избербаш	-	-	-	-	-
город Каспийск	0,3	-	-	-	-
город Кизилюрт	-	-	-	-	-
город Кизляр	0,5	-	-	-	-
город Хасавюрт	0,0	-	-	-	-
город Южно-Сухокумск	-	-	-	-	-



ПЛОЩАДЬ ПОСЕВОВ В ХОЗЯЙСТВАХ ВСЕХ КАТЕГОРИЙ

в том числе					
микро- предприятия	подсобные сельскохозяйственные предприятия несельскохозяйственных организаций	крестьянские (фермерские) хозяйства и индивидуальные предприниматели	в том числе		хозяйства населения
			крестьянские (фермерские) хозяйства	индивидуальные предприниматели	
-	-	-	-	-	0,0
-	-	1,0	1,0	-	362,0
-	-	-	-	-	-
-	-	-	-	-	-
-	-	-	-	-	0,0
3,0	-	-	-	-	0,0
-	-	-	-	-	0,0
4,0	-	0,5	0,5	-	4,6
-	-	-	-	-	0,2
-	-	-	-	-	0,0
-	-	-	-	-	4,1
-	-	-	-	-	0,0
-	-	-	-	-	-
-	-	-	-	-	0,3
-	-	-	-	-	0,8
-	-	-	-	-	1,8
-	-	-	-	-	1,3
-	-	-	-	-	0,4
-	-	-	-	-	-
-	-	-	-	-	-
-	-	-	-	-	-
-	-	-	-	-	-
-	-	-	-	-	0,3
-	-	-	-	-	-
-	-	-	-	-	0,5
-	-	-	-	-	0,0
-	-	-	-	-	-



38. ПОСЕВНАЯ ПЛОЩАДЬ КОРМОВЫХ КУЛЬТУР

(гектаров)

	Хозяйства всех категорий	сельско-хозяйственные организации			
		сельско-хозяйственные организации	в том числе		
			сельскохозяйственные организации, не относящиеся к субъектам малого предпринимательства	малые предприятия	в том числе малые предприятия (без микропредприятий)
Республика Дагестан	159626,0	57391,5	8023,0	49083,5	18395,0
Муниципальные районы Республики Дагестан	159288,0	57093,7	7748,0	49060,7	18395,0
Агульский	57,3	-	-	-	-
Акушинский	1932,2	1611,0	117,0	1494,0	927,0
Ахвахский	1070,0	1070,0	-	1070,0	710,0
Ахтынский	962,7	250,6	-	250,6	-
Бабаюртовский	26182,6	10116,0	344,0	9772,0	3459,0
Ботлихский	1259,0	1122,4	-	1122,4	423,0
Буйнакский	2076,6	284,0	60,0	224,0	-
Гергебильский	7,2	-	-	-	-
Гумбетовский	1512,3	1408,6	-	1408,6	284,0
Гунибский	791,9	724,0	540,0	184,0	-
Дахадаевский	855,1	596,0	51,0	545,0	438,0
Дербентский	18,5	-	-	-	-
Докузпаринский	5,3	-	-	-	-
Казбековский	904,4	214,0	40,0	174,0	79,0
Кайтагский	796,9	55,0	55,0	-	-
Каякентский	83,3	69,0	69,0	-	-
Кизилюртовский	5681,4	4621,0	-	4621,0	2540,0
Кизлярский	38381,8	14160,0	2539,0	11336,0	5140,0
Кулинский	595,2	595,0	-	595,0	365,0
Курахский	21,0	-	-	-	-
Лакский	331,3	1,0	-	1,0	-
Левашинский	2012,5	1751,0	55,0	1696,0	-
Карабудахкентский	1650,2	178,0	-	178,0	-
Кумторкалинский	6222,8	3587,0	2267,0	1320,0	797,0
Магарамкентский	35,6	-	-	-	-



ПОД УРОЖАЙ 2016 ГОДА В ХОЗЯЙСТВАХ ВСЕХ КАТЕГОРИЙ

в том числе					
микро- предприятия	подсобные сельскохозяйственные предприятия несельскохозяйственных организаций	крестьянские (фермерские) хозяйства и индивидуальные предприниматели	в том числе		хозяйства населения
			крестьянские (фермерские) хозяйства	индивидуальные предприниматели	
30688,5	285,0	27971,0	17292,8	10678,2	74263,6
30665,7	285,0	27937,3	17259,1	10678,2	74257,1
-	-	-	-	-	57,3
567,0	-	-	-	-	321,2
360,0	-	-	-	-	-
250,6	-	-	-	-	712,1
6313,0	-	5690,0	5625,0	65,1	10376,6
699,4	-	1,1	0,3	0,8	135,5
224,0	-	361,3	358,3	3,0	1431,3
-	-	-	-	-	7,2
1124,6	-	50,0	50,0	-	53,7
184,0	-	6,5	6,4	0,1	61,4
107,0	-	-	-	-	259,1
-	-	-	-	-	18,5
-	-	-	-	-	5,3
95,0	-	156,5	155,8	0,7	533,9
-	-	-	-	-	741,9
-	-	11,0	11,0	-	3,3
2081,0	-	154,0	150,0	4,0	906,4
6196,0	285,0	10687,3	137,0	10550,3	13534,5
230,0	-	-	-	-	0,2
-	-	-	-	-	21,0
1,0	-	-	-	-	330,3
1696,0	-	-	-	-	261,5
178,0	-	235,0	235,0	-	1237,2
523,0	-	-	-	-	2635,8
-	-	-	-	-	35,6

ПЛОЩАДЬ ПОСЕВОВ В ХОЗЯЙСТВАХ ВСЕХ КАТЕГОРИЙ

	Хозяйства всех категорий	сельско- хозяйст- венные органи- зации	В том числе		
			сельскохо- зяйственные организации, не относящиеся к субъектам малого предприни- мательства	малые предп- риятия	В том числе
					малые предприятия (без микро- предприятий)
Новолакский	1596,8	563,0	70,0	493,0	-
Ногайский	21655,6	3167,0	-	3167,0	-
Рутульский	2207,0	2118,0	195,0	1923,0	-
Сергокалинский	303,4	267,0	60,0	207,0	-
Шамильский	103,1	15,0	-	15,0	-
Сулейман-Стальский	530,2	-	-	-	-
Табасаранский	76,6	-	-	-	-
Тарумовский	14136,0	2408,0	497,0	1911,0	30,0
Тляратинский	269,3	61,0	-	61,0	-
Унцукульский	542,3	541,0	309,0	232,0	-
Хасавюртовский	21699,6	2993,0	480,0	2513,0	1727,0
Хивский	23,0	23,0	-	23,0	-
Хунзахский	1189,1	1093,1	-	1093,1	776,0
Цумадинский	745,1	731,0	-	731,0	-
Цунтинский	47,0	-	-	-	-
Чародинский	716,4	700,0	-	700,0	700,0
Городские округа Республики Дагестан	338,0	297,8	275,0	22,8	-
город Махачкала	256,5	217,0	195,0	22,0	-
город Буйнакс	-	-	-	-	-
город Дагестанские Огни	-	-	-	-	-
город Дербент	-	-	-	-	-
город Избербаш	-	-	-	-	-
город Каспийск	-	-	-	-	-
город Кизилюрт	0,8	0,7	-	0,7	-
город Кизляр	0,6	-	-	-	-
город Хасавюрт	80,2	80,1	80,0	0,1	-
город Южно-Сухокумск	-	-	-	-	-



ПЛОЩАДЬ ПОСЕВОВ В ХОЗЯЙСТВАХ ВСЕХ КАТЕГОРИЙ

в том числе					
микро- предприятия	подсобные сельскохо- зяйственные предприятия несельскохо- зяйственных организаций	крестьянские (фермерские) хозяйства и индивидуальные предприниматели	в том числе		хозяйства населения
			крестьянские (фермерские) хозяйства	индиви- дуальные предпри- ниматели	
493,0	-	50,0	50,0	-	983,8
3167,0	-	6416,2	6411,2	5,0	12072,4
1923,0	-	1,7	1,7	-	87,3
207,0	-	1,0	1,0	-	35,4
15,0	-	0,4	0,4	-	87,7
-	-	79,0	30,0	49,0	451,2
-	-	-	-	-	76,6
1881,0	-	3084,0	3084,0	-	8644,0
61,0	-	-	-	-	208,3
232,0	-	-	-	-	1,3
786,0	-	891,0	891,0	-	17815,6
23,0	-	-	-	-	-
317,1	-	60,6	60,4	0,2	35,4
731,0	-	0,6	0,6	-	13,5
-	-	-	-	-	47,0
-	-	-	-	-	16,4
22,8	-	33,7	33,7	-	6,5
22,0	-	33,7	33,7	-	5,8
-	-	-	-	-	-
-	-	-	-	-	-
-	-	-	-	-	-
-	-	-	-	-	-
-	-	-	-	-	-
-	-	-	-	-	-
-	-	-	-	-	-
0,7	-	-	-	-	0,1
-	-	-	-	-	0,6
0,1	-	-	-	-	0,1
-	-	-	-	-	-



39. ПОСЕВНАЯ ПЛОЩАДЬ ТРАВ ОДНОЛЕТНИХ

(гектаров)

	Хозяйства всех категорий	сельско-			
		хозяйст- венные органи- зации	в том числе		
			сельскохо- зяйственные организации, не относящиеся к субъектам малого предприни- мательства	малые предп- риятия	в том числе малые предприятия (без микро- предприятий)
Республика Дагестан	58898,2	17905,6	3101,0	14804,6	4364,0
Муниципальные районы Республики Дагестан	58803,0	17817,6	3013,0	14804,6	4364,0
Агульский	56,7	-	-	-	-
Акушинский	548,0	405,0	-	405,0	244,0
Ахвахский	544,0	544,0	-	544,0	300,0
Ахтынский	9,8	-	-	-	-
Бабаюртовский	4198,0	3225,0	30,0	3195,0	884,0
Ботлихский	418,4	405,0	-	405,0	202,0
Буйнакский	675,2	270,0	60,0	210,0	-
Гергебильский	-	-	-	-	-
Гумбетовский	444,6	437,6	-	437,6	23,0
Гунибский	73,3	38,0	-	38,0	-
Дахадаевский	599,3	421,0	51,0	370,0	263,0
Дербентский	0,3	-	-	-	-
Докузпаринский	-	-	-	-	-
Казбековский	125,5	51,0	-	51,0	21,0
Кайтагский	790,8	55,0	55,0	-	-
Каякентский	70,8	69,0	69,0	-	-
Кизилюртовский	699,0	198,0	-	198,0	148,0
Кизлярский	5520,2	1635,0	361,0	1274,0	668,0
Кулинский	30,0	30,0	-	30,0	30,0
Курахский	-	-	-	-	-
Лакский	140,7	-	-	-	-
Левашинский	428,7	415,0	55,0	360,0	-
Карабудахкентский	595,1	128,0	-	128,0	-
Кумторкалинский	3333,0	1511,0	1041,0	470,0	280,0
Магарамкентский	2,5	-	-	-	-



ПЛОЩАДЬ ПОСЕВОВ В ХОЗЯЙСТВАХ ВСЕХ КАТЕГОРИЙ

ПОД УРОЖАЙ 2016 ГОДА В ХОЗЯЙСТВАХ ВСЕХ КАТЕГОРИЙ

В том числе					
микро- предприятия	подсобные сельскохо- зяйственные предприятия несельскохо- зяйственных организаций	крестьянские (фермерские) хозяйства и индивидуальные предприниматели	В том числе		хозяйства населения
			крестьянские (фермерские) хозяйства	индиви- дуальные предпри- ниматели	
10440,6	-	11059,1	9456,3	1602,8	29933,5
10440,6	-	11052,7	9449,9	1602,8	29932,7
-	-	-	-	-	56,7
161,0	-	-	-	-	143,0
244,0	-	-	-	-	-
-	-	-	-	-	9,8
2311,0	-	444,0	444,0	-	529,0
203,0	-	-	-	-	13,4
210,0	-	1,2	1,2	-	404,0
-	-	-	-	-	-
414,6	-	-	-	-	7,0
38,0	-	0,3	0,3	-	35,0
107,0	-	-	-	-	178,3
-	-	-	-	-	0,3
-	-	-	-	-	-
30,0	-	-	-	-	74,5
-	-	-	-	-	735,8
-	-	-	-	-	1,8
50,0	-	-	-	-	501,0
606,0	-	1551,6	2,8	1548,8	2333,6
-	-	-	-	-	0,0
-	-	-	-	-	-
-	-	-	-	-	140,7
360,0	-	-	-	-	13,7
128,0	-	99,0	99,0	-	368,1
190,0	-	-	-	-	1822,0
-	-	-	-	-	2,5



ПЛОЩАДЬ ПОСЕВОВ В ХОЗЯЙСТВАХ ВСЕХ КАТЕГОРИЙ

	Хозяйства всех категорий	сельско- хозяйст- венные органи- зации	в том числе		
			сельскохо- зяйственные организаций, не относящиеся к субъектам малого предприни- мательства	малые предп- риятия	в том числе
					малые предприятия (без микро- предприятий)
Новолакский	1493,8	468,0	70,0	398,0	-
Ногайский	15474,8	1775,0	-	1775,0	-
Рутульский	780,0	780,0	85,0	695,0	-
Сергокалинский	247,1	245,0	60,0	185,0	-
Шамильский	80,5	-	-	-	-
Сулейман-Стальский	282,7	-	-	-	-
Табасаранский	76,0	-	-	-	-
Тарумовский	7633,4	1775,0	497,0	1278,0	30,0
Тляратинский	0,8	-	-	-	-
Унцукульский	391,1	391,0	239,0	152,0	-
Хасавюртовский	12083,4	1659,0	340,0	1319,0	811,0
Хивский	-	-	-	-	-
Хунзахский	561,4	505,0	-	505,0	280,0
Цумадинский	202,0	202,0	-	202,0	-
Цунтинский	12,0	-	-	-	-
Чародинский	180,1	180,0	-	180,0	180,0
Городские округа					
Республики Дагестан	95,1	88,0	88,0	-	-
город Махачкала	15,1	8,0	8,0	-	-
город Буйнакс	-	-	-	-	-
город Дагестанские Огни	-	-	-	-	-
город Дербент	-	-	-	-	-
город Избербаш	-	-	-	-	-
город Каспийск	-	-	-	-	-
город Кизилюрт	-	-	-	-	-
город Кизляр	-	-	-	-	-
город Хасавюрт	80,0	80,0	80,0	-	-
город Южно-Сухокумск	-	-	-	-	-



ПЛОЩАДЬ ПОСЕВОВ В ХОЗЯЙСТВАХ ВСЕХ КАТЕГОРИЙ

в том числе					
микро- предприятия	подсобные сельскохо- зяйственные предприятия несельскохо- зяйственных организаций	крестьянские (фермерские) хозяйства и индивидуальные предприниматели	в том числе		хозяйства населения
			крестьянские (фермерские) хозяйства	индиви- дуальные предпри- ниматели	
398,0	-	50,0	50,0	-	975,8
1775,0	-	5711,2	5706,2	5,0	7988,6
695,0	-	-	-	-	0,0
185,0	-	1,0	1,0	-	1,1
-	-	-	-	-	80,5
-	-	79,0	30,0	49,0	203,7
-	-	-	-	-	76,0
1248,0	-	2252,0	2252,0	-	3606,4
-	-	-	-	-	0,8
152,0	-	-	-	-	0,1
508,0	-	808,0	808,0	-	9616,4
-	-	-	-	-	-
225,0	-	55,4	55,4	-	1,0
202,0	-	-	-	-	-
-	-	-	-	-	12,0
-	-	-	-	-	0,1
-	-	6,4	6,4	-	0,7
-	-	6,4	6,4	-	0,7
-	-	-	-	-	-
-	-	-	-	-	-
-	-	-	-	-	-
-	-	-	-	-	-
-	-	-	-	-	-
-	-	-	-	-	-
-	-	-	-	-	-
-	-	-	-	-	-
-	-	-	-	-	-
-	-	-	-	-	-
-	-	-	-	-	-
-	-	-	-	-	-
-	-	-	-	-	-
-	-	-	-	-	-
-	-	-	-	-	-
-	-	-	-	-	-
-	-	-	-	-	-
-	-	-	-	-	-
-	-	-	-	-	-
-	-	-	-	-	-
-	-	-	-	-	-
-	-	-	-	-	-
-	-	-	-	-	-
-	-	-	-	-	-
-	-	-	-	-	-
-	-	-	-	-	-
-	-	-	-	-	-
-	-	-	-	-	-



40. ПОСЕВНАЯ ПЛОЩАДЬ ТРАВ МНОГОЛЕТНИХ

(гектаров)

	Хозяйства всех категорий	В том числе			
		сельско- хозяйст- венные органи- зации	сельскохо- зяйственные организации, не относящиеся к субъектам малого предприни- мательства		В том числе малые предприятия (без микро- предприятий)
			сельскохо- зяйственные организации, не относящиеся к субъектам малого предприни- мательства	малые пред- приятия	
Республика Дагестан	90941,8	35067,0	3602,0	31180,0	12644,0
Муниципальные районы Республики Дагестан	90704,7	34857,3	3415,0	31157,3	12644,0
Агульский	-	-	-	-	-
Акушинский	1004,0	836,0	117,0	719,0	403,0
Ахвахский	460,0	460,0	-	460,0	410,0
Ахтынский	892,0	250,6	-	250,6	-
Бабаюртовский	20837,0	6255,0	314,0	5941,0	2336,0
Ботлихский	580,4	552,0	-	552,0	221,0
Буйнакский	1145,3	14,0	-	14,0	-
Гергебильский	-	-	-	-	-
Гумбетовский	922,6	866,0	-	866,0	201,0
Гунибский	139,1	139,0	-	139,0	-
Дахадаевский	215,4	175,0	-	175,0	175,0
Дербентский	1,6	-	-	-	-
Докузпаринский	-	-	-	-	-
Казбековский	682,0	105,0	40,0	65,0	-
Кайтагский	0,2	-	-	-	-
Каякентский	11,0	-	-	-	-
Кизилюртовский	4845,9	4368,0	-	4368,0	2392,0
Кизлярский	30563,0	11171,0	1398,0	9488,0	3902,0
Кулинский	270,0	270,0	-	270,0	270,0
Курахский	21,0	-	-	-	-
Лакский	154,3	1,0	-	1,0	-
Левашинский	1231,6	1012,0	-	1012,0	-
Карабудахкентский	868,9	22,0	-	22,0	-
Кумторкалинский	2624,2	1831,0	1226,0	605,0	457,0
Магарамкентский	25,5	-	-	-	-



ПОД УРОЖАЙ 2016 ГОДА В ХОЗЯЙСТВАХ ВСЕХ КАТЕГОРИЙ

в том числе					
микро- предприятия	подсобные сельскохозяйственные предприятия несельскохозяйственных организаций	крестьянские (фермерские) хозяйства и индивидуальные предприниматели	в том числе		хозяйства населения
			крестьянские (фермерские) хозяйства	индивидуальные предприниматели	
18536,0	285,0	15660,6	7213,3	8447,3	40214,2
18513,3	285,0	15633,3	7186,0	8447,3	40214,2
-	-	-	-	-	-
316,0	-	-	-	-	168,0
50,0	-	-	-	-	-
250,6	-	-	-	-	641,4
3605,0	-	5105,0	5039,9	65,1	9477,1
331,0	-	0,1	0,1	-	28,3
14,0	-	306,0	303,0	3,0	825,3
-	-	-	-	-	-
665,0	-	50,0	50,0	-	6,6
139,0	-	0,1	0,1	-	-
-	-	-	-	-	40,4
-	-	-	-	-	1,6
-	-	-	-	-	-
65,0	-	118,8	118,8	-	458,2
-	-	-	-	-	0,2
-	-	11,0	11,0	-	-
1976,0	-	147,0	143,0	4,0	330,9
5586,0	285,0	8509,4	134,2	8375,2	10882,6
-	-	-	-	-	-
-	-	-	-	-	21,0
1,0	-	-	-	-	153,3
1012,0	-	-	-	-	219,6
22,0	-	19,0	19,0	-	827,9
148,0	-	-	-	-	793,2
-	-	-	-	-	25,5

ПЛОЩАДЬ ПОСЕВОВ В ХОЗЯЙСТВАХ ВСЕХ КАТЕГОРИЙ

	Хозяйства всех категорий	сельско- хозяйст- венные органи- зации	в том числе		
			сельскохо- зяйственные организации, не относящиеся к субъектам малого предприни- мательства	малые предп- риятия	в том числе
					малые предприятия (без микро- предприятий)
Новолакский	95,0	95,0	-	95,0	-
Ногайский	5407,0	1392,0	-	1392,0	-
Рутульский	1407,9	1338,0	110,0	1228,0	-
Сергокалинский	4,9	-	-	-	-
Шамильский	21,3	15,0	-	15,0	-
Сулейман-Стальский	31,1	-	-	-	-
Табасаранский	0,0	-	-	-	-
Тарумовский	5917,1	631,0	-	631,0	-
Тляратинский	116,6	61,0	-	61,0	-
Унцукульский	150,0	150,0	70,0	80,0	-
Хасавюртовский	8424,4	1294,0	140,0	1154,0	896,0
Хивский	23,0	23,0	-	23,0	-
Хунзахский	560,0	521,7	-	521,7	461,0
Цумадинский	500,4	489,0	-	489,0	-
Цунтинский	18,8	-	-	-	-
Чародинский	532,2	520,0	-	520,0	520,0
Городские округа Республики Дагестан	237,1	209,7	187,0	22,7	-
город Махачкала	236,3	209,0	187,0	22,0	-
город Буйнакс	-	-	-	-	-
город Дагестанские Огни	-	-	-	-	-
город Дербент	-	-	-	-	-
город Избербаш	-	-	-	-	-
город Каспийск	-	-	-	-	-
город Кизилюрт	0,7	0,7	-	0,7	-
город Кизляр	0,1	-	-	-	-
город Хасавюрт	-	-	-	-	-
город Южно-Сухокумск	-	-	-	-	-



41. ПОСЕВНАЯ ПЛОЩАДЬ КОРМОВЫХ КУЛЬТУР НА СИЛОС (БЕЗ КУКУРУЗЫ)

(гектаров)

	Хозяйства всех категорий	сельско- хозяйст- венные органи- зации	в том числе		
			сельскохо- зяйственные организации, не относящиеся к субъектам малого предприни- мательства	малые предп- риятия	в том числе малые предприятия (без микро- предприятий)
Республика Дагестан	934,9	123,0	-	123,0	35,0
Муниципальные районы Республики Дагестан	934,9	123,0	-	123,0	35,0
Агульский	-	-	-	-	-
Акушинский	-	-	-	-	-
Ахвахский	-	-	-	-	-
Ахтынский	0,7	-	-	-	-
Бабаюртовский	35,0	35,0	-	35,0	35,0
Ботлихский	51,5	-	-	-	-
Буйнакский	150,4	-	-	-	-
Гергебильский	-	-	-	-	-
Гумбетовский	0,5	-	-	-	-
Гунибский	-	-	-	-	-
Дахадаевский	-	-	-	-	-
Дербентский	-	-	-	-	-
Докузпаринский	-	-	-	-	-
Казбековский	-	-	-	-	-
Кайтагский	-	-	-	-	-
Каякентский	-	-	-	-	-
Кизилюртовский	11,4	10,0	-	10,0	-
Кизлярский	9,8	-	-	-	-
Кулинский	30,0	30,0	-	30,0	-
Курахский	-	-	-	-	-
Лакский	0,0	-	-	-	-
Левашинский	48,2	48,0	-	48,0	-
Карабудахкентский	1,9	-	-	-	-
Кумторкалинский	-	-	-	-	-
Магарамкентский	0,1	-	-	-	-
Новолакский	-	-	-	-	-



ПОСЕВНЫЕ ПЛОЩАДИ В ХОЗЯЙСТВАХ ВСЕХ КАТЕГОРИЙ

ПОД УРОЖАЙ 2016 ГОДА В ХОЗЯЙСТВАХ ВСЕХ КАТЕГОРИЙ

в том числе					
микро-предприятия	подсобные сельскохозяйственные предприятия несельскохозяйственных организаций	крестьянские (фермерские) хозяйства и индивидуальные предприниматели	в том числе		хозяйства населения
			крестьянские (фермерские) хозяйства	индивидуальные предприниматели	
88,0	-	-	-	-	811,9
88,0	-	-	-	-	811,9
-	-	-	-	-	-
-	-	-	-	-	-
-	-	-	-	-	-
-	-	-	-	-	0,7
-	-	-	-	-	0,0
-	-	-	-	-	51,5
-	-	-	-	-	150,4
-	-	-	-	-	-
-	-	-	-	-	0,5
-	-	-	-	-	-
-	-	-	-	-	-
-	-	-	-	-	-
-	-	-	-	-	-
-	-	-	-	-	-
-	-	-	-	-	-
-	-	-	-	-	-
10,0	-	-	-	-	1,4
-	-	-	-	-	9,8
30,0	-	-	-	-	-
-	-	-	-	-	-
-	-	-	-	-	0,0
48,0	-	-	-	-	0,2
-	-	-	-	-	1,9
-	-	-	-	-	-
-	-	-	-	-	0,1
-	-	-	-	-	-

ПОСЕВНЫЕ ПЛОЩАДИ В ХОЗЯЙСТВАХ ВСЕХ КАТЕГОРИЙ

	Хозяйства всех категорий	сельско- хозяйст- венные органи- зации	в том числе		
			сельскохо- зяйственные организации, не относящиеся к субъектам малого предприни- мательства	малые предп- риятия	в том числе
					малые предприятия (без микро- предприятий)
Ногайский	-	-	-	-	-
Рутульский	-	-	-	-	-
Сергокалинский	6,7	-	-	-	-
Шамильский	-	-	-	-	-
Сулейман-Стальский	216,0	-	-	-	-
Табасаранский	-	-	-	-	-
Тарумовский	264,8	-	-	-	-
Тляратинский	0,2	-	-	-	-
Унцукульский	-	-	-	-	-
Хасавюртовский	107,6	-	-	-	-
Хивский	-	-	-	-	-
Хунзахский	0,2	-	-	-	-
Цумадинский	-	-	-	-	-
Цунтинский	-	-	-	-	-
Чародинский	-	-	-	-	-
Городские округа					
Республики Дагестан					
город Махачкала	-	-	-	-	-
город Буйнакс	-	-	-	-	-
город Дагестанские Огни	-	-	-	-	-
город Дербент	-	-	-	-	-
город Избербаш	-	-	-	-	-
город Каспийск	-	-	-	-	-
город Кизилюрт	-	-	-	-	-
город Кизляр	-	-	-	-	-
город Хасавюрт	-	-	-	-	-
город Южно-Сухокумск	-	-	-	-	-



ПОСЕВНЫЕ ПЛОЩАДИ В ХОЗЯЙСТВАХ ВСЕХ КАТЕГОРИЙ

В том числе					
микро- предприятия	подсобные сельскохо- зяйственные предприятия несельскохо- зяйственных организаций	крестьянские (фермерские) хозяйства и индивидуальные предприниматели	в том числе		хозяйства населения
			крестьянские (фермерские) хозяйства	индиви- дуальные предпри- ниматели	
-	-	-	-	-	-
-	-	-	-	-	-
-	-	-	-	-	6,7
-	-	-	-	-	-
-	-	-	-	-	216,0
-	-	-	-	-	-
-	-	-	-	-	264,8
-	-	-	-	-	0,2
-	-	-	-	-	-
-	-	-	-	-	107,6
-	-	-	-	-	-
-	-	-	-	-	0,2
-	-	-	-	-	-
-	-	-	-	-	-
-	-	-	-	-	-
-	-	-	-	-	-
-	-	-	-	-	-
-	-	-	-	-	-
-	-	-	-	-	-
-	-	-	-	-	-
-	-	-	-	-	-
-	-	-	-	-	-
-	-	-	-	-	-
-	-	-	-	-	-
-	-	-	-	-	-
-	-	-	-	-	-
-	-	-	-	-	-
-	-	-	-	-	-
-	-	-	-	-	-
-	-	-	-	-	-
-	-	-	-	-	-
-	-	-	-	-	-
-	-	-	-	-	-
-	-	-	-	-	-
-	-	-	-	-	-
-	-	-	-	-	-
-	-	-	-	-	-
-	-	-	-	-	-

42. ПОСЕВНАЯ ПЛОЩАДЬ КУКУРУЗЫ НА КОРМ

(гектаров)

	Хозяйства всех категорий	сельско- хозяйст- венные органи- зации	в том числе		
			сельскохо- зяйственные организации, не относящиеся к субъектам малого предприни- мательства	малые предп- риятия	в том числе
					малые предприятия (без микро- предприятий)
Республика Дагестан	4254,0	2506,9	780,0	1726,9	743,0
Муниципальные районы Республики Дагестан	4248,4	2506,8	780,0	1726,8	743,0
Агульский	0,6	-	-	-	-
Акушинский	-	-	-	-	-
Ахвахский	66,0	66,0	-	66,0	-
Ахтынский	0,1	-	-	-	-
Бабаюртовский	492,6	372,0	-	372,0	-
Ботлихский	208,1	165,4	-	165,4	-
Буйнакский	101,2	-	-	-	-
Гергебильский	7,1	-	-	-	-
Гумбетовский	39,1	-	-	-	-
Гунибский	37,4	7,0	-	7,0	-
Дахадаевский	40,1	-	-	-	-
Дербентский	1,2	-	-	-	-
Докузпаринский	0,0	-	-	-	-
Казбековский	71,4	58,0	-	58,0	58,0
Кайтагский	5,6	-	-	-	-
Каякентский	1,3	-	-	-	-
Кизилюртовский	67,9	5,0	-	5,0	-
Кизлярский	1382,4	1350,0	780,0	570,0	570,0
Кулинский	-	-	-	-	-
Курахский	-	-	-	-	-
Лакский	34,7	-	-	-	-
Левашинский	295,1	270,0	-	270,0	-
Карабудахкентский	176,0	28,0	-	28,0	-
Кумторкалинский	105,5	85,0	-	85,0	60,0
Магарамкентский	1,2	-	-	-	-



ПОД УРОЖАЙ 2016 ГОДА В ХОЗЯЙСТВАХ ВСЕХ КАТЕГОРИЙ

в том числе					
микро- предприятия	подсобные сельскохозяйственные предприятия несельскохозяйственных организаций	крестьянские (фермерские) хозяйства и индивидуальные предприниматели	в том числе		хозяйства населения
			крестьянские (фермерские) хозяйства	индивидуальные предприниматели	
983,9	-	252,2	242,4	9,8	1494,9
983,8	-	252,2	242,4	9,8	1489,4
-	-	-	-	-	0,6
-	-	-	-	-	-
66,0	-	-	-	-	-
-	-	-	-	-	0,1
372,0	-	37,3	37,3	-	83,3
165,4	-	1,0	0,2	0,8	41,7
-	-	52,6	52,6	-	48,6
-	-	-	-	-	7,1
-	-	-	-	-	39,1
7,0	-	4,4	4,3	0,1	26,0
-	-	-	-	-	40,1
-	-	-	-	-	1,2
-	-	-	-	-	0,0
-	-	12,7	12,0	0,7	0,7
-	-	-	-	-	5,6
-	-	-	-	-	1,3
5,0	-	7,0	7,0	-	55,9
-	-	8,0	-	8,0	24,4
-	-	-	-	-	-
-	-	-	-	-	-
-	-	-	-	-	34,7
270,0	-	-	-	-	25,1
28,0	-	117,0	117,0	-	31,0
25,0	-	-	-	-	20,5
-	-	-	-	-	1,2

ПОСЕВНЫЕ ПЛОЩАДИ В ХОЗЯЙСТВАХ ВСЕХ КАТЕГОРИЙ

	Хозяйства всех категорий	В том числе				
		сельско- хозяйст- венные органи- зации	сельскохо- зяйственные организации, не относящиеся к субъектам малого предприни- мательства		малые предп- риятия	В том числе малые предприятия (без микро- предприятий)
Новолакский	4,9	-	-	-	-	
Ногайский	0,0	-	-	-	-	
Рутульский	-	-	-	-	-	
Сергокалинский	42,9	22,0	-	22,0	-	
Шамильский	1,0	-	-	-	-	
Сулейман-Стальский	0,4	-	-	-	-	
Табасаранский	-	-	-	-	-	
Тарумовский	25,1	2,0	-	2,0	-	
Тляратинский	151,2	-	-	-	-	
Унцукульский	1,2	-	-	-	-	
Хасавюртовский	834,8	40,0	-	40,0	20,0	
Хивский	-	-	-	-	-	
Хунзахский	37,1	36,4	-	36,4	35,0	
Цумадинский	1,3	-	-	-	-	
Цунтинский	12,6	-	-	-	-	
Чародинский	1,3	-	-	-	-	
Городские округа Республики Дагестан	5,6	0,1	-	0,1	-	
город Махачкала	5,1	-	-	-	-	
город Буйнакс	-	-	-	-	-	
город Дагестанские Огни	-	-	-	-	-	
город Дербент	-	-	-	-	-	
город Избербаш	-	-	-	-	-	
город Каспийск	-	-	-	-	-	
город Кизилпурт	-	-	-	-	-	
город Кизляр	0,5	-	-	-	-	
город Хасавюрт	0,1	0,1	-	0,1	-	
город Южно-Сухокумск	-	-	-	-	-	



ПОСЕВНЫЕ ПЛОЩАДИ В ХОЗЯЙСТВАХ ВСЕХ КАТЕГОРИЙ

в том числе					
микро- предприятия	подсобные сельскохозяйственные предприятия несельскохозяйственных организаций	крестьянские (фермерские) хозяйства и индивидуальные предприниматели	в том числе		хозяйства населения
			крестьянские (фермерские) хозяйства	индивидуальные предприниматели	
-	-	-	-	-	4,9
-	-	-	-	-	0,0
-	-	-	-	-	-
22,0	-	-	-	-	20,9
-	-	0,0	0,0	-	1,0
-	-	-	-	-	0,4
-	-	-	-	-	-
2,0	-	12,0	12,0	-	11,1
-	-	-	-	-	151,2
-	-	-	-	-	1,2
20,0	-	-	-	-	794,8
-	-	-	-	-	-
1,4	-	0,2	-	0,2	0,5
-	-	-	-	-	1,3
-	-	-	-	-	12,6
-	-	-	-	-	1,3
0,1	-	-	-	-	5,5
-	-	-	-	-	5,1
-	-	-	-	-	-
-	-	-	-	-	-
-	-	-	-	-	-
-	-	-	-	-	-
-	-	-	-	-	-
-	-	-	-	-	-
-	-	-	-	-	0,5
0,1	-	-	-	-	-
-	-	-	-	-	-



43. ПОСЕВНАЯ ПЛОЩАДЬ КОРНЕПЛОДНЫХ КОРМОВЫХ КУЛЬТУР

(гектаров)

	Хозяйства всех категорий	сельско- хозяйст- венные органи- зации	в том числе		
			сельскохо- зяйственные организации, не относящиеся к субъектам малого предприни- мательства	малые предп- риятия	в том числе
					малые предприятия (без микро- предприятий)
Республика Дагестан	487,3	21,0	-	21,0	-
Муниципальные районы Республики Дагестан	487,2	21,0	-	21,0	-
Агульский	-	-	-	-	-
Акушинский	10,1	-	-	-	-
Ахвахский	-	-	-	-	-
Ахтынский	0,7	-	-	-	-
Бабаюртовский	118,0	20,0	-	20,0	-
Ботлихский	0,6	-	-	-	-
Буйнакский	4,2	-	-	-	-
Гергебильский	-	-	-	-	-
Гумбетовский	0,3	-	-	-	-
Гунибский	-	-	-	-	-
Дахадаевский	0,4	-	-	-	-
Дербентский	0,0	-	-	-	-
Докузпаринский	5,3	-	-	-	-
Казбековский	-	-	-	-	-
Кайтагский	-	-	-	-	-
Каякентский	0,0	-	-	-	-
Кизилюртовский	0,1	-	-	-	-
Кизлярский	87,4	1,0	-	1,0	-
Кулинский	0,2	-	-	-	-
Курахский	-	-	-	-	-
Лакский	1,6	-	-	-	-
Левашинский	0,8	-	-	-	-
Карабудахкентский	0,3	-	-	-	-
Кумторкалинский	-	-	-	-	-
Магарамкентский	1,0	-	-	-	-



ВКЛЮЧАЯ СВЕКЛУ САХАРНУЮ НА КОРМ СКОТУ

в том числе					
микро- предприятия	подсобные сельскохозяйственные предприятия несельскохозяйственных организаций	крестьянские (фермерские) хозяйства и индивидуальные предприниматели	в том числе		хозяйства населения
			крестьянские (фермерские) хозяйства	индивидуальные предприниматели	
21,0	-	381,5	296,5	85,0	84,8
21,0	-	381,5	296,5	85,0	84,7
-	-	-	-	-	-
-	-	-	-	-	10,1
-	-	-	-	-	-
-	-	-	-	-	0,7
20,0	-	95,0	95,0	-	3,0
-	-	-	-	-	0,6
-	-	1,5	1,5	-	2,7
-	-	-	-	-	-
-	-	-	-	-	0,3
-	-	-	-	-	-
-	-	-	-	-	0,4
-	-	-	-	-	0,0
-	-	-	-	-	5,3
-	-	-	-	-	-
-	-	-	-	-	-
-	-	-	-	-	0,0
-	-	-	-	-	0,1
1,0	-	85,0	-	85,0	1,4
-	-	-	-	-	0,2
-	-	-	-	-	-
-	-	-	-	-	1,6
-	-	-	-	-	0,8
-	-	-	-	-	0,3
-	-	-	-	-	-
-	-	-	-	-	1,0

ПОСЕВНЫЕ ПЛОЩАДИ В ХОЗЯЙСТВАХ ВСЕХ КАТЕГОРИЙ

	Хозяйства всех категорий	в том числе			
		сельско- хозяйст- венные органи- зации	сельскохо- зяйственные организации, не относящиеся к субъектам малого предприни- мательства	малые предп- риятия	в том числе
					малые предприятия (без микро- предприятий)
Новолакский	3,1	-	-	-	-
Ногайский	200,0	-	-	-	-
Рутульский	-	-	-	-	-
Сергокалинский	0,5	-	-	-	-
Шамильский	0,3	-	-	-	-
Сулейман-Стальский	-	-	-	-	-
Табасаранский	0,4	-	-	-	-
Тарумовский	15,2	-	-	-	-
Тляратинский	0,1	-	-	-	-
Унцукульский	0,1	-	-	-	-
Хасавюртовский	32,2	-	-	-	-
Хивский	-	-	-	-	-
Хунзахский	0,1	-	-	-	-
Цумадинский	0,6	-	-	-	-
Цунтинский	0,7	-	-	-	-
Чародинский	2,9	-	-	-	-
Городские округа					
Республики Дагестан	0,0	-	-	-	-
город Махачкала	0,0	-	-	-	-
город Буйнакс	-	-	-	-	-
город Дагестанские Огни	-	-	-	-	-
город Дербент	-	-	-	-	-
город Избербаш	-	-	-	-	-
город Каспийск	-	-	-	-	-
город Кизилюрт	-	-	-	-	-
город Кизляр	0,0	-	-	-	-
город Хасавюрт	-	-	-	-	-
город Южно-Сухокумск	-	-	-	-	-



ПОСЕВНЫЕ ПЛОЩАДИ В ХОЗЯЙСТВАХ ВСЕХ КАТЕГОРИЙ

в том числе					
микро- предприятия	подсобные сельскохозяйственные предприятия несельскохозяйственных организаций	крестьянские (фермерские) хозяйства и индивидуальные предприниматели	в том числе		хозяйства населения
			крестьянские (фермерские) хозяйства	индивидуальные предприниматели	
-	-	-	-	-	3,1
-	-	200,0	200,0	-	-
-	-	-	-	-	-
-	-	-	-	-	0,5
-	-	-	-	-	0,3
-	-	-	-	-	-
-	-	-	-	-	0,4
-	-	-	-	-	15,2
-	-	-	-	-	0,1
-	-	-	-	-	0,1
-	-	-	-	-	32,2
-	-	-	-	-	-
-	-	-	-	-	0,1
-	-	-	-	-	0,6
-	-	-	-	-	0,7
-	-	-	-	-	2,9
-	-	-	-	-	0,0
-	-	-	-	-	0,0
-	-	-	-	-	-
-	-	-	-	-	-
-	-	-	-	-	-
-	-	-	-	-	-
-	-	-	-	-	0,0
-	-	-	-	-	-
-	-	-	-	-	-



44. ПОСЕВНАЯ ПЛОЩАДЬ БАХЧЕВЫХ КОРМОВЫХ КУЛЬТУР

(гектаров)

	Хозяйства всех категорий	В том числе			
		сельско- хозяйст- венные органи- зации	сельскохо- зяйственные организации, не относящиеся к субъектам малого предприни- мательства		малые предп- риятия
			В том числе малые предприятия (без микро- предприятий)		
Республика Дагестан	558,1	29,0	-	29,0	15,0
Муниципальные районы Республики Дагестан	557,9	29,0	-	29,0	15,0
Агульский	-	-	-	-	-
Акушинский	0,0	-	-	-	-
Ахвахский	-	-	-	-	-
Ахтынский	0,2	-	-	-	-
Бабаюртовский	282,9	20,0	-	20,0	15,0
Ботлихский	0,0	-	-	-	-
Буйнакский	-	-	-	-	-
Гергебильский	0,1	-	-	-	-
Гумбетовский	-	-	-	-	-
Гунибский	-	-	-	-	-
Дахадаевский	-	-	-	-	-
Дербентский	-	-	-	-	-
Докузпаринский	-	-	-	-	-
Казбековский	0,0	-	-	-	-
Кайтагский	0,1	-	-	-	-
Каякентский	0,2	-	-	-	-
Кизилюртовский	0,2	-	-	-	-
Кизлярский	5,6	3,0	-	3,0	-
Кулинский	-	-	-	-	-
Курахский	-	-	-	-	-
Лакский	0,0	-	-	-	-
Левашинский	6,5	6,0	-	6,0	-
Карабудахкентский	1,1	-	-	-	-
Кумторкалинский	-	-	-	-	-
Магарамкентский	1,2	-	-	-	-



ПОД УРОЖАЙ 2016 ГОДА В ХОЗЯЙСТВАХ ВСЕХ КАТЕГОРИЙ

в том числе					
микро- предприятия	подсобные сельскохо- зяйственные предприятия несельскохо- зяйственных организаций	крестьянские (фермерские) хозяйства и индивидуальные предприниматели	в том числе		хозяйства населения
			крестьянские (фермерские) хозяйства	индиви- дуальные предпри- ниматели	
14,0	-	-	-	-	529,1
14,0	-	-	-	-	528,9
-	-	-	-	-	-
-	-	-	-	-	0,0
-	-	-	-	-	-
-	-	-	-	-	0,2
5,0	-	-	-	-	262,9
-	-	-	-	-	0,0
-	-	-	-	-	-
-	-	-	-	-	0,1
-	-	-	-	-	-
-	-	-	-	-	-
-	-	-	-	-	-
-	-	-	-	-	-
-	-	-	-	-	0,0
-	-	-	-	-	0,1
-	-	-	-	-	0,2
-	-	-	-	-	0,2
3,0	-	-	-	-	2,6
-	-	-	-	-	-
-	-	-	-	-	-
-	-	-	-	-	0,0
6,0	-	-	-	-	0,5
-	-	-	-	-	1,1
-	-	-	-	-	-

ПОСЕВНЫЕ ПЛОЩАДИ В ХОЗЯЙСТВАХ ВСЕХ КАТЕГОРИЙ

	Хозяйства всех категорий	В том числе			
		сельско- хозяйст- венные органи- зации	сельскохо- зяйственные организации, не относящиеся к субъектам малого предприни- мательства		малые предп- риятия
			В том числе малые предприятия (без микро- предприятий)		
Новолакский	-	-	-	-	-
Ногайский	-	-	-	-	-
Рутульский	0,5	-	-	-	-
Сергокалинский	0,4	-	-	-	-
Шамильский	0,0	-	-	-	-
Сулейман-Стальский	-	-	-	-	-
Табасаранский	0,2	-	-	-	-
Тарумовский	75,7	-	-	-	-
Тляратинский	0,4	-	-	-	-
Унцукульский	-	-	-	-	-
Хасавюртовский	182,6	-	-	-	-
Хивский	-	-	-	-	-
Хунзахский	0,1	-	-	-	-
Цумадинский	-	-	-	-	-
Цунтинский	-	-	-	-	-
Чародинский	-	-	-	-	-
Городские округа					
Республики Дагестан	0,2	-	-	-	-
город Махачкала	0,0	-	-	-	-
город Буйнакс	-	-	-	-	-
город Дагестанские Огни	-	-	-	-	-
город Дербент	-	-	-	-	-
город Избербаш	-	-	-	-	-
город Каспийск	-	-	-	-	-
город Кизилюрт	0,1	-	-	-	-
город Кизляр	-	-	-	-	-
город Хасавюрт	0,1	-	-	-	-
город Южно-Сухокумск	-	-	-	-	-



ПОСЕВНЫЕ ПЛОЩАДИ В ХОЗЯЙСТВАХ ВСЕХ КАТЕГОРИЙ

В ТОМ ЧИСЛЕ					
микро- предприятия	подсобные сельскохо- зяйственные предприятия несельскохо- зяйственных организаций	крестьянские (фермерские) хозяйства и индивидуальные предприниматели	В ТОМ ЧИСЛЕ		хозяйства населения
			крестьянские (фермерские) хозяйства	индиви- дуальные предпри- ниматели	
-	-	-	-	-	-
-	-	-	-	-	-
-	-	-	-	-	0,5
-	-	-	-	-	0,4
-	-	-	-	-	0,0
-	-	-	-	-	-
-	-	-	-	-	0,2
-	-	-	-	-	75,7
-	-	-	-	-	0,4
-	-	-	-	-	-
-	-	-	-	-	182,6
-	-	-	-	-	-
-	-	-	-	-	0,1
-	-	-	-	-	-
-	-	-	-	-	-
-	-	-	-	-	-
-	-	-	-	-	-
-	-	-	-	-	-
-	-	-	-	-	-
-	-	-	-	-	-
-	-	-	-	-	0,2
-	-	-	-	-	0,0
-	-	-	-	-	-
-	-	-	-	-	-
-	-	-	-	-	-
-	-	-	-	-	0,1
-	-	-	-	-	-
-	-	-	-	-	0,1
-	-	-	-	-	-



45. ПОСЕВНАЯ ПЛОЩАДЬ ПРОЧИХ КОРМОВЫХ КУЛЬТУР

(гектаров)

	Хозяйства всех категорий	сельско-			
		хозяйст- венные органи- зации	в том числе		
			сельскохо- зяйственные организации, не относящиеся к субъектам малого предприни- мательства	малые предп- риятия	в том числе малые предприятия (без микро- предприятий)
Республика Дагестан	3537,0	1739,0	540,0	1199,0	594,0
Муниципальные районы Республики Дагестан	3537,0	1739,0	540,0	1199,0	594,0
Агульский	-	-	-	-	-
Акушинский	370,1	370,0	-	370,0	280,0
Ахвахский	-	-	-	-	-
Ахтынский	59,3	-	-	-	-
Бабаюртовский	219,1	189,0	-	189,0	189,0
Ботлихский	-	-	-	-	-
Буйнакский	0,2	-	-	-	-
Гергебильский	-	-	-	-	-
Гумбетовский	105,2	105,0	-	105,0	60,0
Гунибский	542,1	540,0	540,0	-	-
Дахадаевский	0,0	-	-	-	-
Дербентский	15,4	-	-	-	-
Докузпаринский	-	-	-	-	-
Казбековский	25,4	-	-	-	-
Кайтагский	0,2	-	-	-	-
Каякентский	0,0	-	-	-	-
Кизилюртовский	56,9	40,0	-	40,0	-
Кизлярский	813,1	-	-	-	-
Кулинский	265,0	265,0	-	265,0	65,0
Курахский	-	-	-	-	-
Лакский	-	-	-	-	-
Левашинский	1,4	-	-	-	-
Карабудахкентский	7,0	-	-	-	-
Кумторкалинский	160,0	160,0	-	160,0	-
Магарамкентский	4,0	-	-	-	-



ПОД УРОЖАЙ 2016 ГОДА В ХОЗЯЙСТВАХ ВСЕХ КАТЕГОРИЙ

в том числе					
микро- предприятия	подсобные сельскохозяйственные предприятия несельскохозяйственных организаций	крестьянские (фермерские) хозяйства и индивидуальные предприниматели	в том числе		хозяйства населения
			крестьянские (фермерские) хозяйства	индивидуальные предприниматели	
605,0	-	617,6	84,3	533,3	1180,4
605,0	-	617,6	84,3	533,3	1180,4
-	-	-	-	-	-
90,0	-	-	-	-	0,1
-	-	-	-	-	-
-	-	-	-	-	59,3
-	-	8,8	8,8	-	21,3
-	-	-	-	-	-
-	-	-	-	-	0,2
-	-	-	-	-	-
45,0	-	-	-	-	0,2
-	-	1,7	1,7	-	0,4
-	-	-	-	-	0,0
-	-	-	-	-	15,4
-	-	-	-	-	-
-	-	25,0	25,0	-	0,4
-	-	-	-	-	0,2
-	-	-	-	-	0,0
40,0	-	-	-	-	16,9
-	-	533,3	-	533,3	279,8
200,0	-	-	-	-	-
-	-	-	-	-	-
-	-	-	-	-	-
-	-	-	-	-	1,4
-	-	-	-	-	7,0
160,0	-	-	-	-	0,0
-	-	-	-	-	4,0

ПОСЕВНЫЕ ПЛОЩАДИ В ХОЗЯЙСТВАХ ВСЕХ КАТЕГОРИЙ

	Хозяйства всех категорий	в том числе				
		сельско- хозяйст- венные органи- зации	сельскохо- зяйственные организации, не относящиеся к субъектам малого предприни- мательства		малые предп- риятия	в том числе малые предприятия (без микро- предприятий)
Новолакский	0,0	-	-	-	-	
Ногайский	573,7	-	-	-	-	
Рутульский	18,6	-	-	-	-	
Сергокалинский	0,9	-	-	-	-	
Шамильский	0,0	-	-	-	-	
Сулейман-Стальский	-	-	-	-	-	
Табасаранский	-	-	-	-	-	
Тарумовский	199,8	-	-	-	-	
Тляратинский	-	-	-	-	-	
Унцукульский	-	-	-	-	-	
Хасавюртовский	25,5	-	-	-	-	
Хивский	-	-	-	-	-	
Хунзахский	30,3	30,0	-	30,0	-	
Цумадинский	40,8	40,0	-	40,0	-	
Цунтинский	2,9	-	-	-	-	
Чародинский	-	-	-	-	-	
Городские округа						
Республики Дагестан						
город Махачкала	-	-	-	-	-	
город Буйнакс	-	-	-	-	-	
город Дагестанские Огни	-	-	-	-	-	
город Дербент	-	-	-	-	-	
город Избербаш	-	-	-	-	-	
город Каспийск	-	-	-	-	-	
город Кизилюрт	-	-	-	-	-	
город Кизляр	-	-	-	-	-	
город Хасавюрт	-	-	-	-	-	
город Южно-Сухокумск	-	-	-	-	-	



ПОСЕВНЫЕ ПЛОЩАДИ В ХОЗЯЙСТВАХ ВСЕХ КАТЕГОРИЙ

в том числе					
		крестьянские (фермерские) хозяйства и индивидуальные предприниматели	в том числе		хозяйства населения
микро- предприятия	подсобные сельскохозяйственные предприятия несельскохозяйственных организаций		крестьянские (фермерские) хозяйства	индивидуальные предприниматели	
-	-	-	-	-	0,0
-	-	25,0	25,0	-	548,7
-	-	1,5	1,5	-	17,1
-	-	-	-	-	0,9
-	-	-	-	-	0,0
-	-	-	-	-	-
-	-	-	-	-	-
-	-	22,0	22,0	-	177,8
-	-	-	-	-	-
-	-	-	-	-	-
-	-	-	-	-	25,5
-	-	-	-	-	-
30,0	-	-	-	-	0,3
40,0	-	0,3	0,3	-	0,5
-	-	-	-	-	2,9
-	-	-	-	-	-
-	-	-	-	-	-
-	-	-	-	-	-
-	-	-	-	-	-
-	-	-	-	-	-
-	-	-	-	-	-
-	-	-	-	-	-
-	-	-	-	-	-
-	-	-	-	-	-



**ПОСЕВНЫЕ ПЛОЩАДИ
В ХОЗЯЙСТВАХ НАСЕЛЕНИЯ**

Посевные площади

46. ОБЩАЯ ПОСЕВНАЯ ПЛОЩАДЬ СЕЛЬСКОХОЗЯЙСТВЕННЫХ КУЛЬТУР

	Хозяйства населения	в том числе		
		личные подсобные и другие индивидуальные хозяйства граждан	из них хозяйства	
			личные подсобные	граждан, имеющих земельные участки для индивидуального жилищного строительства ¹⁾
Республика Дагестан	194010,2	193615,4	187363,8	3753,6
Муниципальные районы Республики Дагестан	192546,6	192530,3	186921,5	3110,8
Агульский	292,4	292,4	292,4	-
Акушинский	5841,7	5841,7	5792,3	49,5
Ахвахский	930,5	930,5	930,5	0,1
Ахтынский	1904,9	1904,9	1904,8	0,1
Бабаюртовский	16364,1	16364,1	16181,4	182,7
Ботлихский	1111,1	1111,1	814,9	146,1
Буйнакский	5851,1	5846,8	5846,8	-
Гергебильский	785,9	785,9	785,9	-
Гумбетовский	1193,7	1193,7	1193,7	-
Гунибский	754,3	754,3	397,2	357,1
Дахадаевский	992,8	992,8	990,8	2,0
Дербентский	8935,0	8929,3	5319,4	1262,0
Докузпаринский	1411,6	1411,6	1411,6	-
Казбековский	1673,3	1672,9	1672,9	-
Кайтагский	2846,7	2846,7	2844,6	2,1
Каякентский	1536,0	1536,0	1521,6	14,4
Кизилюртовский	4626,7	4626,7	4626,7	-
Кизлярский	23371,2	23371,2	22974,8	396,4
Кулинский	347,8	347,8	319,6	28,1
Курахский	1396,7	1396,7	1396,7	-
Лакский	510,3	510,3	510,3	-
Левашинский	11119,6	11119,6	11119,3	0,3
Карабудахкентский	7753,0	7747,8	7747,8	-
Кумторкалинский	3452,7	3452,1	3439,4	12,7
Магарамкентский	4096,3	4096,3	4096,3	-



ПОСЕВНЫЕ ПЛОЩАДИ В ХОЗЯЙСТВАХ НАСЕЛЕНИЯ

В ХОЗЯЙСТВАХ НАСЕЛЕНИЯ

ПОД УРОЖАЙ 2016 ГОДА В ХОЗЯЙСТВАХ НАСЕЛЕНИЯ

граждан, имеющих земельные участки (садовые, огородные, дачные и другие), не входящих в объединения	некоммерческие объединения граждан			
	всего	из них		
		садоводческие	огороднические	дачные
2498,0	394,8	116,7	-	278,1
2498,0	16,3	14,3	-	2,0
-	-	-	-	-
-	-	-	-	-
-	-	-	-	-
-	-	-	-	-
150,1	-	-	-	-
-	4,2	4,2	-	-
-	-	-	-	-
-	-	-	-	-
-	-	-	-	-
2347,9	5,7	4,0	-	1,7
-	-	-	-	-
-	0,4	0,4	-	-
-	-	-	-	-
-	-	-	-	-
-	-	-	-	-
-	-	-	-	-
-	-	-	-	-
-	-	-	-	-
-	5,2	5,0	-	0,2
-	0,6	0,5	-	0,1
-	-	-	-	-



ПОСЕВНЫЕ ПЛОЩАДИ В ХОЗЯЙСТВАХ НАСЕЛЕНИЯ

	Хозяйства населения	в том числе		
		личные подсобные и другие индивидуальные хозяйства граждан	из них хозяйства	
			личные подсобные	граждан, имеющих земельные участки для индивидуального жилищного строительства ¹⁾
Новолакский	1904,6	1904,6	1732,5	172,1
Ногайский	16523,8	16523,8	16523,8	-
Рутульский	751,9	751,9	724,8	27,1
Сергокалинский	1160,5	1160,5	955,9	204,5
Шамильский	1446,6	1446,6	1446,6	-
Сулейман-Стальский	2783,0	2783,0	2783,0	-
Табасаранский	1650,2	1650,2	1650,2	-
Тарумовский	10498,3	10498,3	10498,3	-
Тляратинский	2121,5	2121,5	1868,2	253,3
Унцукульский	523,4	523,4	523,4	-
Хасавюртовский	40214,1	40214,1	40214,1	-
Хивский	1480,8	1480,8	1480,8	-
Хунзахский	870,7	870,7	870,7	-
Цумадинский	810,3	810,3	810,3	-
Цунтинский	476,8	476,8	476,8	-
Чародинский	230,7	230,7	230,6	0,1
Городские округа Республики Дагестан	1463,6	1085,1	442,3	642,7
город Махачкала	782,5	630,9	1,4	629,5
город Буйнакск	27,2	22,8	22,8	-
город Дагестанские Огни	25,9	25,9	25,9	-
город Дербент	79,4	3,6	-	3,6
город Избербаш	15,0	9,3	9,3	-
город Каспийск	118,3	8,5	-	8,5
город Кизилюрт	250,8	237,2	237,2	-
город Кизляр	78,5	61,1	61,1	-
город Хасавюрт	67,8	67,8	67,8	-
город Южно-Сухокумск	18,1	18,1	17,0	1,1



47. ПОСЕВНАЯ ПЛОЩАДЬ ЗЕРНОВЫХ И ЗЕРНОБОБОВЫХ КУЛЬТУР

	Хозяйства населения	личные подсобные и другие индивидуальные хозяйства граждан	из них хозяйства	
			личные подсобные	граждан, имеющих земельные участки для индивидуального жилищного строительства ¹⁾
Республика Дагестан	46455,7	46453,1	45221,0	956,5
Муниципальные районы Республики Дагестан	46441,1	46441,1	45216,4	949,0
Агульский	92,0	92,0	92,0	-
Акушинский	926,8	926,8	926,8	-
Ахвахский	404,0	404,0	404,0	-
Ахтынский	7,7	7,7	7,7	-
Бабаюртовский	3296,6	3296,6	3217,1	79,6
Ботлихский	556,7	556,7	407,9	68,4
Буйнакский	2000,4	2000,4	2000,4	-
Гергебильский	428,9	428,9	428,9	-
Гумбетовский	828,9	828,9	828,9	-
Гунибский	375,7	375,7	184,7	191,1
Дахадаевский	162,2	162,2	162,2	-
Дербентский	1874,7	1874,7	1496,2	183,2
Докузпаринский	0,0	0,0	0,0	-
Казбековский	502,6	502,6	502,6	-
Кайтагский	1538,2	1538,2	1536,6	1,7
Каякентский	1037,4	1037,4	1023,4	14,0
Кизилюртовский	402,8	402,8	402,8	-
Кизлярский	5311,1	5311,1	5311,0	0,1
Кулинский	76,6	76,6	76,5	0,1
Курахский	404,4	404,4	404,4	-
Лакский	5,6	5,6	5,6	-
Левашинский	623,8	623,8	623,8	-
Карабудахкентский	5678,9	5678,9	5678,9	-
Кумторкалинский	265,2	265,2	265,2	-
Магарамкентский	856,9	856,9	856,9	-
Новолакский	583,4	583,4	504,1	79,3

ПОСЕВНЫЕ ПЛОЩАДИ В ХОЗЯЙСТВАХ НАСЕЛЕНИЯ

ПОД УРОЖАЙ 2016 ГОДА В ХОЗЯЙСТВАХ НАСЕЛЕНИЯ

в том числе				
некоммерческие объединения граждан				
граждан, имеющих земельные участки (садовые, огородные, дачные и другие), не входящих в объединения	всего	из них		
		садоводческие	огороднические	дачные
275,7	2,6	0,4	-	2,2
275,7	-	-	-	-
-	-	-	-	-
-	-	-	-	-
-	-	-	-	-
-	-	-	-	-
80,4	-	-	-	-
-	-	-	-	-
-	-	-	-	-
-	-	-	-	-
-	-	-	-	-
195,3	-	-	-	-
-	-	-	-	-
-	-	-	-	-
-	-	-	-	-
-	-	-	-	-
-	-	-	-	-
-	-	-	-	-
-	-	-	-	-
-	-	-	-	-
-	-	-	-	-
-	-	-	-	-
-	-	-	-	-
-	-	-	-	-
-	-	-	-	-
-	-	-	-	-



ПОСЕВНЫЕ ПЛОЩАДИ В ХОЗЯЙСТВАХ НАСЕЛЕНИЯ

	Хозяйства населения	личные подсобные и другие индивидуальные хозяйства граждан	из них хозяйства	
			личные подсобные	граждан, имеющих земельные участки для индивидуального жилищного строительства ¹⁾
Ногайский	2370,5	2370,5	2370,5	-
Рутульский	81,3	81,3	81,3	-
Сергокалинский	788,8	788,8	594,0	194,8
Шамильский	597,7	597,7	597,7	-
Сулейман-Стальский	1094,9	1094,9	1094,9	-
Табасаранский	725,2	725,2	725,2	-
Тарумовский	1014,2	1014,2	1014,2	-
Тляратинский	486,4	486,4	349,6	136,7
Унцукульский	273,1	273,1	273,1	-
Хасавюртовский	9777,9	9777,9	9777,9	-
Хивский	240,5	240,5	240,5	-
Хунзахский	348,4	348,4	348,4	-
Цумадинский	309,1	309,1	309,1	-
Цунтинский	57,2	57,2	57,2	-
Чародинский	34,2	34,2	34,2	-
Городские округа				
Республики Дагестан	14,7	12,0	4,6	7,5
город Махачкала	8,6	7,4	0,0	7,4
город Буйнакс	0,1	-	-	-
город Дагестанские Огни	-	-	-	-
город Дербент	-	-	-	-
город Избербаш	0,2	0,0	0,0	-
город Каспийск	0,0	0,0	-	0,0
город Кизилюрт	1,9	1,7	1,7	-
город Кизляр	1,9	0,9	0,9	-
город Хасавюрт	0,3	0,3	0,3	-
город Южно-Сухокумск	1,8	1,8	1,7	0,1



48. ПОСЕВНАЯ ПЛОЩАДЬ ЗЕРНОБОБОВЫХ КУЛЬТУР

(гектаров)

	Хозяйства населения	из них хозяйства		
		личные подсобные и другие индивидуальные хозяйства граждан	личные подсобные	граждан, имеющих земельные участки для индивидуального жилищного строительства ¹⁾
Республика Дагестан	416,0	415,9	412,0	3,9
Муниципальные районы Республики Дагестан	415,9	415,9	412,0	3,9
Агульский	0,1	0,1	0,1	-
Акушинский	4,4	4,4	4,4	-
Ахвахский	-	-	-	-
Ахтынский	-	-	-	-
Бабаюртовский	5,4	5,4	5,4	-
Ботлихский	4,2	4,2	4,2	0,1
Буйнакский	30,0	30,0	30,0	-
Гергебильский	39,3	39,3	39,3	-
Гумбетовский	11,2	11,2	11,2	-
Гунибский	11,2	11,2	7,7	3,6
Дахадаевский	-	-	-	-
Дербентский	0,3	0,3	-	0,3
Докузпаринский	-	-	-	-
Казбековский	75,0	75,0	75,0	-
Кайтагский	-	-	-	-
Каякентский	-	-	-	-
Кизилюртовский	0,3	0,3	0,3	-
Кизлярский	46,7	46,7	46,7	-
Кулинский	3,4	3,4	3,4	0,0
Курахский	-	-	-	-
Лакский	2,8	2,8	2,8	-
Левашинский	132,9	132,9	132,9	-
Карабудахкентский	-	-	-	-
Кумторкалинский	0,1	0,1	0,1	-
Магарамкентский	0,0	0,0	0,0	-



ПОСЕВНЫЕ ПЛОЩАДИ В ХОЗЯЙСТВАХ НАСЕЛЕНИЯ

	Хозяйства населения	личные подсобные и другие индивидуальные хозяйства граждан	из них хозяйства	
			личные подсобные	граждан, имеющих земельные участки для индивидуального жилищного строительства. ¹⁾
Новолакский	0,0	0,0	0,0	0,0
Ногайский	-	-	-	-
Рутульский	6,1	6,1	6,1	-
Сергокалинский	0,1	0,1	0,1	-
Шамильский	3,2	3,2	3,2	-
Сулейман-Стальский	0,0	0,0	0,0	-
Табасаранский	0,0	0,0	0,0	-
Тарумовский	2,0	2,0	2,0	-
Тляратинский	1,3	1,3	1,3	-
Унцукульский	3,2	3,2	3,2	-
Хасавюртовский	2,3	2,3	2,3	-
Хивский	-	-	-	-
Хунзахский	0,3	0,3	0,3	-
Цумадинский	0,2	0,2	0,2	-
Цунтинский	26,3	26,3	26,3	-
Чародинский	3,5	3,5	3,5	-
Городские округа				
Республики Дагестан	0,1	0,0	0,0	0,0
город Махачкала	0,0	0,0	-	0,0
город Буйнакск	-	-	-	-
город Дагестанские Огни	-	-	-	-
город Дербент	-	-	-	-
город Избербаш	-	-	-	-
город Каспийск	0,0	0,0	-	0,0
город Кизилюрт	-	-	-	-
город Кизляр	0,1	0,0	0,0	-
город Хасавюрт	-	-	-	-
город Южно-Сухокумск	0,0	0,0	0,0	-



49. ПОСЕВНАЯ ПЛОЩАДЬ ЗЕРНОВЫХ КУЛЬТУР ПО ВИДАМ

(гектаров)

	Зерновые и зернобобовые культуры - всего	пшеница	рожь	ячмень	овес
Республика Дагестан	46455,7	21380,1	303,6	5854,2	1250,5
Муниципальные районы Республики Дагестан	46441,1	21380,1	303,6	5854,2	1250,5
Агульский	92,0	5,5	85,1	0,4	0,1
Акушинский	926,8	265,3	0,1	506,6	129,9
Ахвахский	404,0	-	-	98,0	52,0
Ахтынский	7,7	-	-	-	-
Бабаюртовский	3296,6	1128,0	8,3	178,0	0,2
Ботлихский	556,7	-	0,2	-	0,4
Буйнакский	2000,4	654,6	-	123,0	180,0
Гергебильский	428,9	-	-	-	-
Гумбетовский	828,9	16,6	2,9	4,5	112,6
Гунибский	375,7	90,1	9,0	-	23,6
Дахадаевский	162,2	79,0	-	79,4	3,6
Дербентский	1874,7	100,0	-	300,0	-
Докузпаринский	0,0	-	-	-	-
Казбековский	502,6	-	-	-	20,1
Кайтагский	1538,2	1536,6	-	-	-
Каякентский	1037,4	1033,9	-	-	-
Кизилюртовский	402,8	256,5	-	-	-
Кизлярский	5311,1	1189,0	-	747,6	170,0
Кулинский	76,6	10,7	2,9	0,7	13,0
Курахский	404,4	400,0	-	-	-
Лакский	5,6	0,4	-	-	0,4
Левашинский	623,8	396,4	0,5	0,2	57,2
Карабудахкентский	5678,9	4585,3	38,4	521,3	19,2
Кумторкалинский	265,2	225,0	-	-	-
Магарамкентский	856,9	797,4	2,5	20,6	1,0
Новолакский	583,4	236,2	-	53,1	-
Ногайский	2370,5	1870,0	-	500,0	-
Рутульский	81,3	32,7	1,3	33,0	3,1



ПОД УРОЖАЙ 2016 ГОДА В ХОЗЯЙСТВАХ НАСЕЛЕНИЯ

В том числе по видам					
кукуруза на зерно	просо	гречиха	рис	сорго на зерно	тритикале
12353,8	126,6	11,2	4756,3	2,8	0,6
12339,2	126,6	11,2	4756,3	2,8	0,6
0,7	-	-	-	0,1	-
0,5	-	-	20,0	-	-
254,0	-	-	-	-	-
7,7	-	-	-	-	-
413,4	2,6	-	1558,0	2,7	-
551,7	0,1	0,1	-	-	-
1012,7	-	0,1	-	-	-
388,6	0,9	-	-	0,0	0,0
680,5	0,4	-	0,3	-	-
231,8	0,1	-	10,0	-	-
0,2	0,1	-	-	-	-
1474,4	-	-	-	-	-
0,0	-	-	-	-	-
297,5	-	-	110,0	-	-
1,6	-	-	-	-	-
3,4	-	-	-	-	-
145,8	0,1	-	-	-	0,0
822,8	120,0	10,0	2205,0	-	-
46,0	-	-	-	-	-
4,4	-	-	-	-	-
0,7	-	-	1,0	-	0,5
36,6	-	-	-	-	-
512,7	2,1	-	-	-	-
40,1	-	-	-	-	-
35,4	-	-	-	-	-
294,1	-	-	-	-	-
0,5	-	-	-	-	-
5,2	-	-	-	-	-

ПОСЕВНЫЕ ПЛОЩАДИ В ХОЗЯЙСТВАХ НАСЕЛЕНИЯ

	Зерновые и зернобобовые культуры - всего	пшеница	рожь	ячмень	овес
Сергокалинский	788,8	230,8	0,5	323,1	167,8
Шамильский	597,7	155,2	0,2	5,8	0,1
Сулейман-Стальский	1094,9	1074,2	-	-	-
Табасаранский	725,2	469,1	-	-	-
Тарумовский	1014,2	803,6	-	107,3	-
Тляратинский	486,4	21,1	-	0,2	0,1
Унцукульский	273,1	-	-	23,2	5,9
Хасавюртовский	9777,9	3658,6	151,7	2065,7	0,2
Хивский	240,5	-	-	0,8	110,0
Хунзахский	348,4	2,7	0,2	49,1	75,4
Цумадинский	309,1	55,7	-	112,5	86,3
Цунтинский	57,2	0,1	-	0,3	-
Чародинский	34,2	-	-	-	18,6
Городские округа Республики Дагестан	14,7	-	-	-	-
город Махачкала	8,6	-	-	-	-
город Буйнакс	0,1	-	-	-	-
город Дагестанские Огни	-	-	-	-	-
город Дербент	-	-	-	-	-
город Избербаш	0,2	-	-	-	-
город Каспийск	0,0	-	-	-	-
город Кизилюрт	1,9	-	-	-	-
город Кизляр	1,9	-	-	-	-
город Хасавюрт	0,3	-	-	-	-
город Южно-Сухокумск	1,8	-	-	-	-

*) По хозяйствам граждан, имевших земельные участки с площадью 4 и более соток и занимавшихся сельскохозяйственным производством.



ПОСЕВНЫЕ ПЛОЩАДИ В ХОЗЯЙСТВАХ НАСЕЛЕНИЯ

в том числе по видам					
кукуруза на зерно	просо	гречиха	рис	сорго на зерно	тритикале
66,6	-	-	-	-	-
432,9	0,3	-	-	-	-
20,7	-	-	-	-	-
256,1	-	-	-	-	-
45,3	-	1,0	55,0	-	-
463,7	-	-	-	-	-
240,8	-	-	-	-	0,0
3102,5	0,1	-	797,0	-	-
129,8	-	-	-	-	-
220,7	-	-	-	0,0	-
54,4	0,1	-	-	-	-
30,5	-	-	-	-	-
12,0	0,0	-	-	-	-
14,6	-	-	-	-	-
8,6	-	-	-	-	-
0,1	-	-	-	-	-
-	-	-	-	-	-
-	-	-	-	-	-
0,2	-	-	-	-	-
-	-	-	-	-	-
1,9	-	-	-	-	-
1,8	-	-	-	-	-
0,3	-	-	-	-	-
1,8	-	-	-	-	-

50. ПОСЕВНАЯ ПЛОЩАДЬ ЗЕРНОБОБОВЫХ КУЛЬТУР ПО ВИДАМ

(гектаров)

	Зернобобовые культуры - всего	Зернобобовые культуры - всего		
		горох	фасоль	чечевица
Республика Дагестан	416,0	43,5	327,1	4,1
Муниципальные районы Республики Дагестан	415,9	43,5	327,1	4,1
Агульский	0,1	-	-	-
Акушинский	4,4	4,4	0,0	-
Ахвахский	-	-	-	-
Ахтынский	-	-	-	-
Бабаюртовский	5,4	4,7	0,0	-
Ботлихский	4,2	-	4,2	-
Буйнакский	30,0	-	30,0	-
Гергебильский	39,3	0,1	39,2	0,1
Гумбетовский	11,2	-	10,5	-
Гунибский	11,2	3,1	6,2	2,0
Дахадаевский	-	-	-	-
Дербентский	0,3	0,2	-	0,0
Докузпаринский	-	-	-	-
Казбековский	75,0	-	74,7	0,4
Кайтагский	-	-	-	-
Каякентский	-	-	-	-
Кизилюртовский	0,3	-	0,3	-
Кизлярский	46,7	24,9	0,2	-
Кулинский	3,4	2,7	0,0	0,6
Курахский	-	-	-	-
Лакский	2,8	2,3	0,1	0,4
Левашинский	132,9	-	132,1	-
Карабудахкентский	-	-	-	-
Кумторкалинский	0,1	0,0	0,1	-
Магарамкентский	0,0	-	0,0	-
Новолакский	0,0	-	-	0,0
Ногайский	-	-	-	-



ПОД УРОЖАЙ 2016 ГОДА В ХОЗЯЙСТВАХ НАСЕЛЕНИЯ

в том числе по видам:					
бобы кормовые на зерно	вика и виковая смесь на зерно	люпин кормовой (сладкий) на зерно	люпин горький на зерно	нут	прочие зернобобовые (чина, маш. сераделла и другие)
25,1	2,0	0,3	-	6,2	7,8
25,1	2,0	0,3	-	6,1	7,8
-	-	-	-	0,1	-
-	-	-	-	-	-
-	-	-	-	-	-
-	-	-	-	-	-
0,7	-	-	-	-	0,0
-	-	-	-	-	-
-	-	-	-	-	-
0,7	-	-	-	-	-
-	-	-	-	-	-
-	-	-	-	-	-
-	-	-	-	0,0	-
-	-	-	-	-	-
-	-	-	-	-	-
-	-	-	-	-	-
-	-	-	-	-	-
21,6	-	-	-	-	-
0,0	-	-	-	-	-
-	-	-	-	-	-
-	-	-	-	-	-
-	-	0,3	-	-	0,5
-	-	-	-	-	-
-	-	-	-	-	-
-	-	-	-	-	-
-	-	-	-	-	-
-	-	-	-	-	-
-	-	-	-	-	-

ПОСЕВНЫЕ ПЛОЩАДИ В ХОЗЯЙСТВАХ НАСЕЛЕНИЯ

	Зернобобовые культуры - всего	горох	фасоль	чечевица
Рутульский	6,1	-	0,1	-
Сергокалинский	0,1	0,1	0,0	-
Шамильский	3,2	0,1	3,1	0,0
Сулейман-Стальский	0,0	-	0,0	-
Табасаранский	0,0	0,0	-	-
Тарумовский	2,0	-	-	-
Тляратинский	1,3	0,9	-	0,4
Унцукульский	3,2	0,0	3,2	-
Хасавюртовский	2,3	-	0,3	-
Хивский	-	-	-	-
Хунзахский	0,3	0,0	0,3	0,0
Цумадинский	0,2	-	0,1	0,1
Цунтинский	26,3	-	19,0	0,1
Чародинский	3,5	-	3,5	0,0
Городские округа				
Республики Дагестан	0,1	0,0	0,1	-
город Махачкала	0,0	0,0	0,0	-
город Буйнакс	-	-	-	-
город Дагестанские Огни	-	-	-	-
город Дербент	-	-	-	-
город Избербаш	-	-	-	-
город Каспийск	0,0	-	0,0	-
город Кизилюрт	-	-	-	-
город Кизляр	0,1	-	0,1	-
город Хасавюрт	-	-	-	-
город Южно-Сухокумск	0,0	-	0,0	-

*) По хозяйствам граждан, имевших земельные участки с площадью 4 и более соток и занимавшихся сельскохозяйственным производством.



ПОСЕВНЫЕ ПЛОЩАДИ В ХОЗЯЙСТВАХ НАСЕЛЕНИЯ

в том числе по видам:

бобы кормовые на зерно	вика и виковая смесь на зерно	люпин кормовой (сладкий) на зерно	люпин горький на зерно	нут	прочие зернобобовые (чина, маш. сераделла и другие)
-	-	-	-	6,0	-
-	-	-	-	-	-
-	-	-	-	-	-
-	-	-	-	-	-
-	-	-	-	-	-
2,0	-	-	-	-	-
-	-	-	-	-	-
0,0	-	-	-	-	-
-	2,0	-	-	-	-
-	-	-	-	-	-
-	-	-	-	-	-
-	-	-	-	-	-
-	-	-	-	-	-
-	-	-	-	-	7,2
-	-	-	-	-	-
-	-	-	-	0,0	-
-	-	-	-	0,0	-
-	-	-	-	-	-
-	-	-	-	-	-
-	-	-	-	-	-
-	-	-	-	-	-
-	-	-	-	-	-
-	-	-	-	-	-
-	-	-	-	-	-
-	-	-	-	-	-
-	-	-	-	-	-
-	-	-	-	-	-
-	-	-	-	-	-
-	-	-	-	-	-

51. ПОСЕВНАЯ ПЛОЩАДЬ ТЕХНИЧЕСКИХ КУЛЬТУР

(гектаров)

	Хозяйства населения	личные подсобные и другие индивидуальные хозяйства граждан	из них хозяйства	
			личные подсобные	граждан, имеющих земельные участки для индивидуального жилищного строительства ¹⁾
Республика Дагестан	5979,1	5978,0	5975,4	1,4
Муниципальные районы Республики Дагестан	5976,4	5976,4	5974,0	1,2
Агульский	-	-	-	-
Акушинский	0,0	0,0	0,0	-
Ахвахский	0,2	0,2	0,2	-
Ахтынский	0,1	0,1	0,1	-
Бабаюртовский	302,8	302,8	302,8	-
Ботлихский	2,5	2,5	1,2	0,1
Буйнакский	0,8	0,8	0,8	-
Гергебильский	0,7	0,7	0,7	-
Гумбетовский	3,0	3,0	3,0	-
Гунибский	1,3	1,3	0,9	0,4
Дахадаевский	0,6	0,6	0,6	-
Дербентский	0,0	0,0	0,0	-
Докузпаринский	-	-	-	-
Казбековский	2,2	2,2	2,2	-
Кайтагский	0,0	0,0	0,0	-
Каякентский	0,3	0,3	0,3	-
Кизилюртовский	0,5	0,5	0,5	-
Кизлярский	14,7	14,7	14,7	-
Кулинский	0,0	0,0	0,0	-
Курахский	0,1	0,1	0,1	-
Лакский	0,0	0,0	0,0	-
Левашинский	0,1	0,1	0,1	-
Карабудахкентский	0,0	0,0	0,0	-
Кумторкалинский	-	-	-	-
Магарамкентский	3,9	3,9	3,9	-
Новолакский	24,0	24,0	23,3	0,7



ПОД УРОЖАЙ 2016 ГОДА В ХОЗЯЙСТВАХ НАСЕЛЕНИЯ

в том числе				
граждан, имеющих земельные участки (садовые, огородные, дачные и другие), не входящих в объединения	некоммерческие объединения граждан			
	всего	из них		
		садоводческие	огороднические	дачные
1,2	1,2	-	-	1,2
1,2	-	-	-	-
-	-	-	-	-
-	-	-	-	-
-	-	-	-	-
-	-	-	-	-
1,2	-	-	-	-
-	-	-	-	-
-	-	-	-	-
-	-	-	-	-
-	-	-	-	-
-	-	-	-	-
-	-	-	-	-
-	-	-	-	-
-	-	-	-	-
-	-	-	-	-
-	-	-	-	-
-	-	-	-	-
-	-	-	-	-
-	-	-	-	-
-	-	-	-	-
-	-	-	-	-
-	-	-	-	-
-	-	-	-	-
-	-	-	-	-
-	-	-	-	-
-	-	-	-	-
-	-	-	-	-
-	-	-	-	-
-	-	-	-	-
-	-	-	-	-
-	-	-	-	-
-	-	-	-	-
-	-	-	-	-
-	-	-	-	-
-	-	-	-	-
-	-	-	-	-
-	-	-	-	-

ПОСЕВНЫЕ ПЛОЩАДИ В ХОЗЯЙСТВАХ НАСЕЛЕНИЯ

	Хозяйства населения	личные подсобные и другие индивидуальные хозяйства граждан	из них хозяйства	
			личные подсобные	граждан, имеющих земельные участки для индивидуального жилищного строительства *)
Ногайский	0,1	0,1	0,1	-
Рутульский	-	-	-	-
Сергокалинский	0,8	0,8	0,8	-
Шамильский	3,0	3,0	3,0	-
Сулейман-Стальский	0,0	0,0	0,0	-
Табасаранский	0,0	0,0	0,0	-
Тарумовский	0,1	0,1	0,1	-
Тляратинский	0,0	0,0	0,0	0,0
Унцукульский	0,5	0,5	0,5	-
Хасавюртовский	5594,9	5594,9	5594,9	-
Хивский	0,5	0,5	0,5	-
Хунзахский	0,7	0,7	0,7	-
Цумадинский	1,5	1,5	1,5	-
Цунтинский	16,7	16,7	16,7	-
Чародинский	-	-	-	-
Городские округа				
Республики Дагестан	2,7	1,6	1,4	0,2
город Махачкала	0,9	0,2	-	0,2
город Буйнакс	-	-	-	-
город Дагестанские Огни	0,0	0,0	0,0	-
город Дербент	-	-	-	-
город Избербаш	-	-	-	-
город Каспийск	0,1	0,1	-	0,1
город Кизилюрт	1,1	1,1	1,1	-
город Кизляр	0,5	0,0	0,0	-
город Хасавюрт	0,3	0,3	0,3	-
город Южно-Сухокумск	-	-	-	-

*) По хозяйствам граждан, имевших земельные участки с площадью 4 и более соток и занимавшихся сельскохозяйственным производством.



52. ПОСЕВНАЯ ПЛОЩАДЬ ПОДСОЛНЕЧНИКА НА ЗЕРНО

(гектаров)

	Хозяйства населения	из них хозяйства		
		личные подсобные и другие индивидуальные хозяйства граждан	личные подсобные	граждан, имеющих земельные участки для индивидуального жилищного строительства ¹⁾
Республика Дагестан	4901,4	4900,4	4898,1	1,3
Муниципальные районы Республики Дагестан	4898,8	4898,8	4896,7	1,2
Агульский	-	-	-	-
Акушинский	0,0	0,0	0,0	-
Ахвахский	0,2	0,2	0,2	-
Ахтынский	0,0	0,0	0,0	-
Бабаюртовский	300,1	300,1	300,1	-
Ботлихский	2,2	2,2	1,2	0,1
Буйнакский	0,8	0,8	0,8	-
Гергебильский	0,4	0,4	0,4	-
Гумбетовский	2,8	2,8	2,8	-
Гунибский	1,2	1,2	0,8	0,4
Дахадаевский	0,6	0,6	0,6	-
Дербентский	0,0	0,0	0,0	-
Докузпаринский	-	-	-	-
Казбековский	2,2	2,2	2,2	-
Кайтагский	0,0	0,0	0,0	-
Каякентский	0,3	0,3	0,3	-
Кизилюртовский	0,5	0,5	0,5	-
Кизлярский	14,6	14,6	14,6	-
Кулинский	0,0	0,0	0,0	-
Курахский	0,1	0,1	0,1	-
Лакский	0,0	0,0	0,0	-
Левашинский	-	-	-	-
Карабудахкентский	0,0	0,0	0,0	-
Кумторкалинский	-	-	-	-
Магарамкентский	0,0	0,0	0,0	-



ПОД УРОЖАЙ 2016 ГОДА В ХОЗЯЙСТВАХ НАСЕЛЕНИЯ

в том числе				
граждан, имеющих земельные участки (садовые, огородные, дачные и другие), не входящих в объединения	некоммерческие объединения граждан			
	всего	из них		
		садоводческие	огороднические	дачные
0,9	1,1	-	-	1,1
0,9	-	-	-	-
-	-	-	-	-
-	-	-	-	-
-	-	-	-	-
-	-	-	-	-
-	-	-	-	-
0,9	-	-	-	-
-	-	-	-	-
-	-	-	-	-
-	-	-	-	-
-	-	-	-	-
-	-	-	-	-
-	-	-	-	-
-	-	-	-	-
-	-	-	-	-
-	-	-	-	-
-	-	-	-	-
-	-	-	-	-
-	-	-	-	-
-	-	-	-	-
-	-	-	-	-
-	-	-	-	-
-	-	-	-	-
-	-	-	-	-
-	-	-	-	-
-	-	-	-	-
-	-	-	-	-
-	-	-	-	-
-	-	-	-	-



ПОСЕВНЫЕ ПЛОЩАДИ В ХОЗЯЙСТВАХ НАСЕЛЕНИЯ

	Хозяйства населения	личные подсобные и другие индивидуальные хозяйства граждан	из них хозяйства	
			личные подсобные	граждан, имеющих земельные участки для индивидуального жилищного строительства *)
Новолакский	24,0	24,0	23,3	0,7
Ногайский	0,1	0,1	0,1	-
Рутульский	-	-	-	-
Сергокалинский	0,8	0,8	0,8	-
Шамильский	3,0	3,0	3,0	-
Сулейман-Стальский	-	-	-	-
Табасаранский	0,0	0,0	0,0	-
Тарумовский	0,1	0,1	0,1	-
Тляратинский	0,0	0,0	0,0	0,0
Унцукульский	0,3	0,3	0,3	-
Хасавюртовский	4541,1	4541,1	4541,1	-
Хивский	0,5	0,5	0,5	-
Хунзахский	0,7	0,7	0,7	-
Цумадинский	1,5	1,5	1,5	-
Цунтинский	0,7	0,7	0,7	-
Чародинский	-	-	-	-
Городские округа				
Республики Дагестан	2,6	1,5	1,4	0,2
город Махачкала	0,7	0,1	-	0,1
город Буйнакс	-	-	-	-
город Дагестанские Огни	0,0	0,0	0,0	-
город Дербент	-	-	-	-
город Избербаш	-	-	-	-
город Каспийск	0,1	0,1	-	0,1
город Кизилюрт	1,1	1,1	1,1	-
город Кизляр	0,5	0,0	0,0	-
город Хасавюрт	0,3	0,3	0,3	-
город Южно-Сухокумск	-	-	-	-

*) По хозяйствам граждан, имевших земельные участки с площадью 4 и более соток и занимавшихся сельскохозяйственным производством.



53. ПОСЕВНАЯ ПЛОЩАДЬ КАРТОФЕЛЯ

(гектаров)

	Хозяйства населения	из них хозяйства		
		личные подсобные и другие индивидуальные хозяйства граждан	личные подсобные	граждан, имеющих земельные участки для индивидуального жилищного строительства ¹⁾
Республика Дагестан	19874,4	19808,6	19234,4	513,0
Муниципальные районы Республики Дагестан	19652,5	19646,1	19114,4	470,5
Агульский	117,4	117,4	117,4	-
Акушинский	1739,4	1739,4	1704,6	34,8
Ахвахский	435,8	435,8	435,8	0,1
Ахтынский	475,2	475,2	475,2	0,0
Бабаюртовский	136,8	136,8	136,8	-
Ботлихский	279,3	279,3	231,0	48,0
Буйнакский	1257,5	1257,1	1257,1	-
Гергебильский	248,2	248,2	248,2	-
Гумбетовский	233,3	233,3	233,3	-
Гунибский	265,5	265,5	114,2	151,3
Дахадаевский	388,8	388,8	386,8	2,0
Дербентский	390,4	386,9	253,1	72,8
Докузпаринский	476,6	476,6	476,6	-
Казбековский	475,7	475,5	475,5	-
Кайтагский	386,4	386,4	386,1	0,3
Каякентский	234,5	234,5	234,4	0,1
Кизильюртовский	236,6	236,6	236,6	-
Кизлярский	554,0	554,0	553,8	0,2
Кулинский	245,6	245,6	219,6	26,0
Курахский	499,8	499,8	499,8	-
Лакский	158,2	158,2	158,2	-
Левашинский	3037,4	3037,4	3037,3	0,1
Карабудахкентский	69,2	67,0	67,0	-
Кумторкалинский	28,1	28,0	27,1	0,9
Магарамкентский	306,7	306,7	306,7	-



ПОД УРОЖАЙ 2016 ГОДА В ХОЗЯЙСТВАХ НАСЕЛЕНИЯ

в том числе				
граждан, имеющих земельные участки (садовые, огородные, дачные и другие), не входящих в объединения	некоммерческие объединения граждан			
	всего	из них		
		садоводческие	огороднические	дачные
61,2	65,8	15,1	-	50,7
61,2	6,4	5,3	-	1,1
-	-	-	-	-
-	-	-	-	-
-	-	-	-	-
-	-	-	-	-
0,2	-	-	-	-
-	0,4	0,4	-	-
-	-	-	-	-
-	-	-	-	-
-	-	-	-	-
61,0	3,5	2,4	-	1,1
-	-	-	-	-
-	0,2	0,2	-	-
-	-	-	-	-
-	-	-	-	-
-	-	-	-	-
-	-	-	-	-
-	-	-	-	-
-	-	-	-	-
-	2,2	2,2	-	0,0
-	0,2	0,1	-	0,0
-	-	-	-	-

ПОСЕВНЫЕ ПЛОЩАДИ В ХОЗЯЙСТВАХ НАСЕЛЕНИЯ

	Хозяйства населения	личные подсобные и другие индивидуальные хозяйства граждан	из них хозяйства	
			личные подсобные	граждан, имеющих земельные участки для индивидуального жилищного строительства ^{*)}
Новолакский	147,0	147,0	111,3	35,7
Ногайский	237,6	237,6	237,6	-
Рутульский	327,3	327,3	313,6	13,7
Сергокалинский	164,0	164,0	159,9	4,1
Шамильский	571,7	571,7	571,7	-
Сулейман-Стальский	285,4	285,4	285,4	-
Табасаранский	483,4	483,4	483,4	-
Тарумовский	289,5	289,5	289,5	-
Тляратинский	774,3	774,3	694,0	80,3
Унцукульский	128,1	128,1	128,1	-
Хасавюртовский	1631,9	1631,9	1631,9	-
Хивский	774,5	774,5	774,5	-
Хунзахский	427,4	427,4	427,4	-
Цумадинский	391,0	391,0	391,0	-
Цунтинский	225,4	225,4	225,4	-
Чародинский	117,4	117,4	117,4	0,1
Городские округа				
Республики Дагестан	221,9	162,5	120,0	42,5
город Махачкала	65,2	41,8	0,0	41,8
город Буйнакс	3,5	2,2	2,2	-
город Дагестанские Огни	2,8	2,8	2,8	-
город Дербент	7,2	-	-	-
город Избербаш	1,1	0,8	0,8	-
город Каспийск	23,8	0,6	-	0,6
город Кизилюрт	96,5	95,8	95,8	-
город Кизляр	11,6	8,4	8,4	-
город Хасавюрт	7,3	7,3	7,3	-
город Южно-Сухокумск	2,8	2,8	2,7	0,2

*) По хозяйствам граждан, имевших земельные участки с площадью 4 и более соток и занимавшихся сельскохозяйственным производством.



54. ПОСЕВНАЯ ПЛОЩАДЬ ОВОЩНЫХ И БАХЧЕВЫХ КУЛЬТУР

(гектаров)

	Хозяйства населения	из них хозяйства		
		личные подсобные и другие индивидуальные хозяйства граждан	личные подсобные	граждан, имеющих земельные участки для индивидуального жилищного строительства ¹⁾
Республика Дагестан	47437,4	47112,9	42890,7	2114,2
Муниципальные районы Республики Дагестан	46219,5	46209,7	42574,6	1527,0
Агульский	25,7	25,7	25,7	-
Акушинский	2854,3	2854,3	2839,6	14,7
Ахвахский	90,5	90,5	90,5	-
Ахтынский	709,8	709,8	709,8	0,0
Бабаюртовский	2251,3	2251,3	2221,0	30,3
Ботлихский	137,1	137,1	77,5	27,9
Буйнакский	1161,0	1157,2	1157,2	-
Гергебильский	100,9	100,9	100,9	-
Гумбетовский	74,9	74,9	74,9	-
Гунибский	50,4	50,4	40,4	10,1
Дахадаевский	182,1	182,1	182,0	0,0
Дербентский	6651,5	6649,2	3566,8	1006,0
Докузпаринский	929,8	929,8	929,8	-
Казбековский	158,9	158,6	158,6	-
Кайтагский	180,1	180,1	180,0	0,1
Каякентский	260,5	260,5	260,2	0,4
Кизилюртовский	3080,4	3080,4	3080,4	-
Кизлярский	3956,9	3956,9	3628,0	328,9
Кулинский	25,3	25,3	23,3	2,0
Курахский	471,3	471,3	471,3	-
Лакский	16,1	16,1	16,1	-
Левашинский	7196,8	7196,8	7196,5	0,2
Карабудахкентский	767,6	764,6	764,6	-
Кумторкалинский	523,7	523,2	519,9	3,3
Магарамкентский	2893,1	2893,1	2893,1	-



ПОСЕВНЫЕ ПЛОЩАДИ В ХОЗЯЙСТВАХ НАСЕЛЕНИЯ

ПОД УРОЖАЙ 2016 ГОДА В ХОЗЯЙСТВАХ НАСЕЛЕНИЯ

в том числе				
граждан, имеющих земельные участки (садовые, огородные, дачные и другие), не входящих в объединения	некоммерческие объединения граждан			
	всего	из них		
		садоводческие	огороднические	дачные
2108,0	324,5	101,1	-	223,4
2108,0	9,8	9,0	-	0,9
-	-	-	-	-
-	-	-	-	-
-	-	-	-	-
-	-	-	-	-
-	-	-	-	-
31,6	-	-	-	-
-	3,8	3,8	-	-
-	-	-	-	-
-	-	-	-	-
-	-	-	-	-
-	-	-	-	-
2076,4	2,3	1,6	-	0,7
-	-	-	-	-
-	0,3	0,3	-	-
-	-	-	-	-
-	-	-	-	-
-	-	-	-	-
-	-	-	-	-
-	-	-	-	-
-	-	-	-	-
-	-	-	-	-
-	3,0	2,9	-	0,1
-	0,5	0,4	-	0,1
-	-	-	-	-



ПОСЕВНЫЕ ПЛОЩАДИ В ХОЗЯЙСТВАХ НАСЕЛЕНИЯ

	Хозяйства населения	из них хозяйства		
		личные подсобные и другие индивидуальные хозяйства граждан	личные подсобные	граждан, имеющих земельные участки для индивидуального жилищного строительства *)
Новолакский	166,4	166,4	111,5	54,9
Ногайский	1843,3	1843,3	1843,3	-
Рутульский	255,9	255,9	249,1	6,8
Сергокалинский	171,5	171,5	166,4	5,0
Шамильский	186,5	186,5	186,5	-
Сулейман-Стальский	951,4	951,4	951,4	-
Табасаранский	365,0	365,0	365,0	-
Тарумовский	550,5	550,5	550,5	-
Тляратинский	652,5	652,5	616,3	36,2
Унцукульский	120,3	120,3	120,3	-
Хасавюртовский	5393,8	5393,8	5393,8	-
Хивский	465,3	465,3	465,3	-
Хунзахский	58,8	58,8	58,8	-
Цумадинский	95,2	95,2	95,2	-
Цунтинский	130,5	130,5	130,5	-
Чародинский	62,6	62,6	62,6	-
Городские округа Республики Дагестан	1217,8	903,2	316,0	587,1
город Махачкала	702,0	576,1	1,3	574,8
город Буйнакс	23,6	20,6	20,6	-
город Дагестанские Огни	23,1	23,1	23,1	-
город Дербент	72,3	3,6	-	3,6
город Избербаш	13,7	8,5	8,5	-
город Каспийск	94,4	7,9	-	7,9
город Кизилюрт	151,3	138,6	138,6	-
город Кизляр	64,0	51,4	51,4	-
город Хасавюрт	59,9	59,9	59,9	-
город Южно-Сухокумск	13,5	13,5	12,7	0,9

*) По хозяйствам граждан, имевших земельные участки с площадью 4 и более соток и занимавшихся сельскохозяйственным производством.



55. ПОСЕВНАЯ ПЛОЩАДЬ ОВОЩЕЙ ОТКРЫТОГО ГРУНТА

(гектаров)

	Хозяйства населения	Хозяйства населения		
		личные подсобные и другие индивидуальные хозяйства граждан	из них хозяйства	
			личные подсобные	граждан, имеющих земельные участки для индивидуального жилищного строительства ¹⁾
Республика Дагестан	41725,5	41406,4	37303,6	1996,2
Муниципальные районы Республики Дагестан	40518,1	40508,3	36991,7	1410,0
Агульский	25,5	25,5	25,5	-
Акушинский	2854,1	2854,1	2839,5	14,7
Ахвахский	90,5	90,5	90,5	-
Ахтынский	709,8	709,8	709,7	0,0
Бабаюртовский	876,6	876,6	876,3	0,3
Ботлихский	127,2	127,2	69,4	27,0
Буйнакский	1159,5	1155,7	1155,7	-
Гергебильский	100,9	100,9	100,9	-
Гумбетовский	73,5	73,5	73,5	-
Гунибский	50,4	50,4	40,4	10,1
Дахадаевский	180,7	180,7	180,7	0,0
Дербентский	6628,2	6626,0	3559,7	990,4
Докузпаринский	929,8	929,8	929,8	-
Казбековский	157,2	157,0	157,0	-
Кайтагский	179,6	179,6	179,5	0,1
Каякентский	79,0	79,0	78,6	0,4
Кизилюртовский	2542,5	2542,5	2542,5	-
Кизлярский	3003,6	3003,6	2744,9	258,6
Кулинский	25,3	25,3	23,3	2,0
Курахский	471,1	471,1	471,1	-
Лакский	16,0	16,0	16,0	-
Левашинский	7196,3	7196,3	7196,1	0,2
Карабудахкентский	474,5	471,5	471,5	-
Кумторкалинский	468,8	468,3	465,2	3,2
Магарамкентский	2837,3	2837,3	2837,3	-



ПОД УРОЖАЙ 2016 ГОДА В ХОЗЯЙСТВАХ НАСЕЛЕНИЯ

в том числе				
граждан, имеющих земельные участки (садовые, огородные, дачные и другие), не входящих в объединения	некоммерческие объединения граждан			
	всего	из них		
		садоводческие	огороднические	дачные
2106,6	319,2	101,1	-	218,0
2106,6	9,8	9,0	-	0,9
-	-	-	-	-
-	-	-	-	-
-	-	-	-	-
-	-	-	-	-
-	-	-	-	-
30,7	-	-	-	-
-	3,8	3,8	-	-
-	-	-	-	-
-	-	-	-	-
-	-	-	-	-
2075,8	2,3	1,6	-	0,7
-	-	-	-	-
-	0,3	0,3	-	-
-	-	-	-	-
-	-	-	-	-
-	-	-	-	-
-	-	-	-	-
-	-	-	-	-
-	-	-	-	-
-	-	-	-	-
-	-	-	-	-
-	3,0	2,9	-	0,1
-	0,5	0,4	-	0,1
-	-	-	-	-

ПОСЕВНЫЕ ПЛОЩАДИ В ХОЗЯЙСТВАХ НАСЕЛЕНИЯ

	Хозяйства населения	из них хозяйства		
		личные подсобные и другие индивидуальные хозяйства граждан	личные подсобные	
			граждан, имеющих земельные участки для индивидуального жилищного строительства *)	
Новолакский	166,3	166,3	111,5	54,8
Ногайский	303,3	303,3	303,3	-
Рутульский	255,9	255,9	249,0	6,8
Сергокалинский	170,4	170,4	165,3	5,0
Шамильский	186,3	186,3	186,3	-
Сулейман-Стальский	918,3	918,3	918,3	-
Табасаранский	349,9	349,9	349,9	-
Тарумовский	469,6	469,6	469,6	-
Тляратинский	319,8	319,8	283,7	36,1
Унцукульский	120,2	120,2	120,2	-
Хасавюртовский	5223,5	5223,5	5223,5	-
Хивский	465,2	465,2	465,2	-
Хунзахский	58,6	58,6	58,6	-
Цумадинский	94,1	94,1	94,1	-
Цунтинский	129,0	129,0	129,0	-
Чародинский	29,5	29,5	29,5	-
Городские округа				
Республики Дагестан	1207,4	898,1	311,9	586,2
город Махачкала	699,4	575,1	1,1	573,9
город Буйнакс	23,6	20,6	20,6	-
город Дагестанские Огни	23,1	23,1	23,1	-
город Дербент	72,3	3,6	-	3,6
город Избербаш	13,7	8,5	8,5	-
город Каспийск	92,7	7,9	-	7,9
город Кизилюрт	147,5	134,8	134,8	-
город Кизляр	61,8	51,3	51,3	-
город Хасавюрт	59,8	59,8	59,8	-
город Южно-Сухокумск	13,5	13,5	12,7	0,9

*) По хозяйствам граждан, имевших земельные участки с площадью 4 и более соток и занимавшихся сельскохозяйственным производством.



56. ПОСЕВНАЯ ПЛОЩАДЬ КАПУСТЫ ВСЕХ ВИДОВ (КРОМЕ ЦВЕТНОЙ И БРОККОЛИ)

(гектаров)

	Хозяйства населения	из них хозяйства		
		личные подсобные и другие индивидуальные хозяйства граждан	личные подсобные	граждан, имеющих земельные участки для индивидуального жилищного строительства ¹⁾
Республика Дагестан	13520,4	13511,2	12646,6	290,6
Муниципальные районы Республики Дагестан	13466,1	13465,8	12622,0	269,8
Агульский	17,3	17,3	17,3	-
Акушинский	2106,0	2106,0	2093,8	12,2
Ахвахский	28,0	28,0	28,0	-
Ахтынский	481,4	481,4	481,4	0,0
Бабаюртовский	20,5	20,5	20,5	-
Ботлихский	1,6	1,6	1,5	0,1
Буйнакский	847,3	847,1	847,1	-
Гергебильский	4,3	4,3	4,3	-
Гумбетовский	9,1	9,1	9,1	-
Гунибский	1,3	1,3	1,1	0,3
Дахадаевский	32,2	32,2	32,2	-
Дербентский	1915,8	1915,8	1096,4	245,4
Докузпаринский	695,3	695,3	695,3	-
Казбековский	5,9	5,9	5,9	-
Кайтагский	0,6	0,6	0,6	-
Каякентский	0,2	0,2	0,1	0,0
Кизилюртовский	187,1	187,1	187,1	-
Кизлярский	487,5	487,5	487,4	0,1
Кулинский	9,7	9,7	8,3	1,5
Курахский	153,8	153,8	153,8	-
Лакский	0,8	0,8	0,8	-
Левашинский	5267,4	5267,4	5267,2	0,2
Карабудахкентский	172,7	172,6	172,6	-
Кумторкалинский	20,4	20,4	20,4	-
Магарамкентский	82,1	82,1	82,1	-
Новолакский	6,3	6,3	4,4	1,9



ПОСЕВНЫЕ ПЛОЩАДИ В ХОЗЯЙСТВАХ НАСЕЛЕНИЯ

(ОТКРЫТОГО ГРУНТА) ПОД УРОЖАЙ 2016 ГОДА В ХОЗЯЙСТВАХ НАСЕЛЕНИЯ

в том числе				
граждан, имеющих земельные участки (садовые, огородные, дачные и другие), не входящих в объединения	некоммерческие объединения граждан			
	всего	из них		
		садоводческие	огороднические	дачные
573,9	9,2	0,4	-	8,8
573,9	0,3	0,3	-	0,1
-	-	-	-	-
-	-	-	-	-
-	-	-	-	-
-	-	-	-	-
-	-	-	-	-
-	0,3	0,3	-	-
-	-	-	-	-
-	-	-	-	-
-	-	-	-	-
573,9	-	-	-	-
-	-	-	-	-
-	-	-	-	-
-	-	-	-	-
-	-	-	-	-
-	-	-	-	-
-	-	-	-	-
-	-	-	-	-
-	-	-	-	-
-	0,1	-	-	0,1
-	-	-	-	-
-	-	-	-	-
-	-	-	-	-
-	-	-	-	-



ПОСЕВНЫЕ ПЛОЩАДИ В ХОЗЯЙСТВАХ НАСЕЛЕНИЯ

	Хозяйства населения	из них хозяйства		
		личные подсобные и другие индивидуальные хозяйства граждан	личные подсобные	граждан, имеющих земельные участки для индивидуального жилищного строительства ^{*)}
Ногайский	32,7	32,7	32,7	-
Рутульский	190,8	190,8	185,9	4,9
Сергокалинский	77,4	77,4	74,3	3,1
Шамилевский	73,0	73,0	73,0	-
Сулейман-Стальский	62,5	62,5	62,5	-
Табасаранский	13,0	13,0	13,0	-
Тарумовский	40,7	40,7	40,7	-
Тляратинский	3,0	3,0	2,9	0,1
Унцукульский	69,6	69,6	69,6	-
Хасавюртовский	64,9	64,9	64,9	-
Хивский	233,9	233,9	233,9	-
Хунзахский	12,4	12,4	12,4	-
Цумадинский	6,3	6,3	6,3	-
Цунтинский	23,5	23,5	23,5	-
Чародинский	7,8	7,8	7,8	-
Городские округа Республики Дагестан	54,3	45,4	24,6	20,8
город Махачкала	26,3	20,7	-	20,7
город Буйнакс	0,0	0,0	0,0	-
город Дагестанские Огни	-	-	-	-
город Дербент	0,0	-	-	-
город Избербаш	0,1	0,1	0,1	-
город Каспийск	3,0	0,0	-	0,0
город Кизилюрт	19,0	18,9	18,9	-
город Кизляр	3,8	3,7	3,7	-
город Хасавюрт	0,5	0,5	0,5	-
город Южно-Сухокумск	1,5	1,5	1,4	0,1

*) По хозяйствам граждан, имевших земельные участки с площадью 4 и более соток и занимавшихся сельскохозяйственным производством.



57. ПОСЕВНАЯ ПЛОЩАДЬ КАПУСТЫ ЦВЕТНОЙ И БРОККОЛИ (ОТКРЫТОГО ГРУНТА)

(гектаров)

	Хозяйства населения	из них хозяйства		
		личные подсобные и другие индивидуальные хозяйства граждан	личные подсобные	граждан, имеющих земельные участки для индивидуального жилищного строительства *)
Республика Дагестан	590,5	587,3	585,6	1,7
Муниципальные районы Республики Дагестан	586,5	586,3	584,9	1,3
Агульский	-	-	-	-
Акушинский	12,6	12,6	12,5	0,0
Ахвахский	-	-	-	-
Ахтынский	1,7	1,7	1,7	-
Бабаюртовский	0,8	0,8	0,8	-
Ботлихский	0,2	0,2	0,2	0,0
Буйнакский	1,6	1,6	1,6	-
Гергебильский	0,1	0,1	0,1	-
Гумбетовский	0,3	0,3	0,3	-
Гунибский	0,2	0,2	0,1	0,1
Дахадаевский	1,1	1,1	1,1	-
Дербентский	1,2	1,2	0,8	0,4
Докузпаринский	0,0	0,0	0,0	-
Казбековский	0,1	0,1	0,1	-
Кайтагский	0,0	0,0	0,0	-
Каякентский	0,0	0,0	0,0	-
Кизилюртовский	0,9	0,9	0,9	-
Кизлярский	1,0	1,0	1,0	0,0
Кулинский	0,0	0,0	0,0	-
Курахский	0,0	0,0	0,0	-
Лакский	0,3	0,3	0,3	-
Левашинский	555,0	555,0	555,0	-
Карабудахкентский	0,2	0,0	0,0	-
Кумторкалинский	0,2	0,2	0,2	-
Магарамкентский	0,9	0,9	0,9	-



ПОД УРОЖАЙ 2016 ГОДА В ХОЗЯЙСТВАХ НАСЕЛЕНИЯ

в том числе				
граждан, имеющих земельные участки (садовые, огородные, дачные и другие), не входящих в объединения	некоммерческие объединения граждан			
	всего	из них		
		садоводческие	огороднические	дачные
0,0	3,2	2,4	-	0,8
0,0	0,2	0,2	-	0,1
-	-	-	-	-
-	-	-	-	-
-	-	-	-	-
-	-	-	-	-
-	-	-	-	-
-	0,0	0,0	-	-
-	-	-	-	-
-	-	-	-	-
-	-	-	-	-
-	-	-	-	-
0,0	0,1	-	-	0,1
-	-	-	-	-
-	-	-	-	-
-	-	-	-	-
-	-	-	-	-
-	-	-	-	-
-	-	-	-	-
-	-	-	-	-
-	-	-	-	-
-	0,1	0,1	-	0,0
-	-	-	-	-
-	-	-	-	-

ПОСЕВНЫЕ ПЛОЩАДИ В ХОЗЯЙСТВАХ НАСЕЛЕНИЯ

	Хозяйства населения	личные подсобные и другие индивидуальные хозяйства граждан	из них хозяйства	
			личные подсобные	граждан, имеющих земельные участки для индивидуального жилищного строительства *)
Новолакский	1,5	1,5	0,7	0,8
Ногайский	0,3	0,3	0,3	-
Рутульский	0,9	0,9	0,9	-
Сергокалинский	0,1	0,1	0,1	0,0
Шамильский	0,1	0,1	0,1	-
Сулейман-Стальский	0,2	0,2	0,2	-
Табасаранский	0,6	0,6	0,6	-
Тарумовский	0,2	0,2	0,2	-
Тляратинский	0,5	0,5	0,5	0,0
Унцукульский	0,7	0,7	0,7	-
Хасавюртовский	2,1	2,1	2,1	-
Хивский	0,1	0,1	0,1	-
Хунзахский	0,0	0,0	0,0	-
Цумадинский	0,8	0,8	0,8	-
Цунтинский	0,1	0,1	0,1	-
Чародинский	0,0	0,0	0,0	-
Городские округа				
Республики Дагестан	4,0	1,0	0,7	0,3
город Махачкала	1,0	0,3	-	0,3
город Буйнакс	0,0	-	-	-
город Дагестанские Огни	-	-	-	-
город Дербент	2,2	-	-	-
город Избербаш	0,0	0,0	0,0	-
город Каспийск	0,1	0,0	-	0,0
город Кизилюрт	0,5	0,5	0,5	-
город Кизляр	0,2	0,2	0,2	-
город Хасавюрт	0,0	0,0	0,0	-
город Южно-Сухокумск	-	-	-	-

*) По хозяйствам граждан, имевших земельные участки с площадью 4 и более соток и занимавшихся сельскохозяйственным производством.



58. ПОСЕВНАЯ ПЛОЩАДЬ ОГУРЦОВ (ОТКРЫТОГО ГРУНТА)

(гектаров)

	Хозяйства населения	из них хозяйства		
		личные подсобные и другие индивидуальные хозяйства граждан	личные подсобные	граждан, имеющих земельные участки для индивидуального жилищного строительства ^{*)}
Республика Дагестан	4175,0	4116,9	3625,9	434,2
Муниципальные районы Республики Дагестан	3890,7	3888,5	3575,9	255,8
Агульский	0,2	0,2	0,2	-
Акушинский	0,6	0,6	0,6	0,0
Ахвахский	5,0	5,0	5,0	-
Ахтынский	28,6	28,6	28,6	0,0
Бабаюртовский	106,5	106,5	106,5	-
Ботлихский	6,3	6,3	4,6	1,5
Буйнакский	100,6	99,3	99,3	-
Гергебильский	1,4	1,4	1,4	-
Гумбетовский	8,7	8,7	8,7	-
Гунибский	12,7	12,7	11,9	0,8
Дахадаевский	1,5	1,5	1,5	-
Дербентский	462,5	462,4	374,9	30,9
Докузпаринский	49,0	49,0	49,0	-
Казбековский	19,2	19,2	19,2	-
Кайтагский	78,4	78,4	78,4	0,0
Каякентский	11,9	11,9	11,8	0,1
Кизилюртовский	367,2	367,2	367,2	-
Кизлярский	721,8	721,8	521,3	200,5
Кулинский	0,1	0,1	0,1	0,0
Курахский	57,8	57,8	57,8	-
Лакский	0,7	0,7	0,7	-
Левашинский	0,7	0,7	0,7	-
Карабудахкентский	65,5	64,9	64,9	-
Кумторкалинский	9,7	9,5	9,0	0,5
Магарамкентский	146,1	146,1	146,1	-



ПОД УРОЖАЙ 2016 ГОДА В ХОЗЯЙСТВАХ НАСЕЛЕНИЯ

в том числе				
граждан, имеющих земельные участки (садовые, огородные, дачные и другие), не входящих в объединения	некоммерческие объединения граждан			
	всего	из них		
		садоводческие	огороднические	дачные
56,8	58,1	20,4	-	37,7
56,8	2,2	2,1	-	0,1
-	-	-	-	-
-	-	-	-	-
-	-	-	-	-
-	-	-	-	-
-	-	-	-	-
0,2	-	-	-	-
-	1,3	1,3	-	-
-	-	-	-	-
-	-	-	-	-
-	-	-	-	-
-	-	-	-	-
56,6	0,0	0,0	-	-
-	-	-	-	-
-	0,0	0,0	-	-
-	-	-	-	-
-	-	-	-	-
-	-	-	-	-
-	-	-	-	-
-	-	-	-	-
-	-	-	-	-
-	-	-	-	-
-	0,7	0,6	-	0,0
-	0,2	0,2	-	0,0
-	-	-	-	-

ПОСЕВНЫЕ ПЛОЩАДИ В ХОЗЯЙСТВАХ НАСЕЛЕНИЯ

	Хозяйства населения	личные подсобные и другие индивидуальные хозяйства граждан	из них хозяйства	
			личные подсобные	граждан, имеющих земельные участки для индивидуального жилищного строительства *)
Новолакский	15,9	15,9	11,0	4,9
Ногайский	87,9	87,9	87,9	-
Рутульский	6,4	6,4	6,1	0,3
Сергокалинский	16,6	16,6	16,0	0,6
Шамильский	33,5	33,5	33,5	-
Сулейман-Стальский	106,3	106,3	106,3	-
Табасаранский	46,4	46,4	46,4	-
Тарумовский	62,7	62,7	62,7	-
Тляртинский	70,1	70,1	54,4	15,7
Унцукульский	5,3	5,3	5,3	-
Хасавюртовский	1060,3	1060,3	1060,3	-
Хивский	100,8	100,8	100,8	-
Хунзахский	5,8	5,8	5,8	-
Цумадинский	4,3	4,3	4,3	-
Цунтинский	4,9	4,9	4,9	-
Чародинский	0,8	0,8	0,8	-
Городские округа				
Республики Дагестан	284,2	228,4	50,0	178,4
город Махачкала	197,2	176,5	0,0	176,5
город Буйнакск	6,3	5,3	5,3	-
город Дагестанские Огни	3,7	3,7	3,7	-
город Дербент	16,2	0,5	-	0,5
город Избербаш	2,0	1,4	1,4	-
город Каспийск	17,9	1,4	-	1,4
город Кизилюрт	18,2	17,8	17,8	-
город Кизляр	7,5	6,6	6,6	-
город Хасавюрт	13,5	13,5	13,5	-
город Южно-Сухокумск	1,7	1,7	1,6	0,1

*) По хозяйствам граждан, имевших земельные участки с площадью 4 и более соток и занимавшихся сельскохозяйственным производством.



59. ПОСЕВНАЯ ПЛОЩАДЬ ПОМИДОРОВ (ОТКРЫТОГО ГРУНТА)

(гектаров)

	Хозяйства населения	из них хозяйства		
		личные подсобные и другие индивидуальные хозяйства граждан	личные подсобные	граждан, имеющих земельные участки для индивидуального жилищного строительства ¹⁾
Республика Дагестан	10325,6	10233,9	8924,9	518,2
Муниципальные районы Республики Дагестан	9949,6	9946,8	8861,0	295,0
Агульский	0,1	0,1	0,1	-
Акушинский	0,6	0,6	0,6	0,0
Ахвахский	1,6	1,6	1,6	-
Ахтынский	34,7	34,7	34,7	0,0
Бабаюртовский	116,9	116,9	116,8	0,1
Ботлихский	9,3	9,3	7,1	1,9
Буйнакский	81,9	80,7	80,7	-
Гергебильский	3,4	3,4	3,4	-
Гумбетовский	8,5	8,5	8,5	-
Гунибский	13,3	13,3	12,2	1,1
Дахадаевский	17,3	17,3	17,3	-
Дербентский	1977,8	1977,2	966,3	220,4
Докузпаринский	108,1	108,1	108,1	-
Казбековский	14,9	14,9	14,9	-
Кайтагский	76,1	76,1	76,0	0,0
Каякентский	19,0	19,0	18,9	0,1
Кизилюртовский	448,6	448,6	448,6	-
Кизлярский	1276,6	1276,6	1222,0	54,6
Кулинский	0,1	0,1	0,1	0,0
Курахский	88,8	88,8	88,8	-
Лакский	0,6	0,6	0,6	-
Левашинский	1,1	1,1	1,1	-
Карабудахкентский	137,3	136,5	136,5	-
Кумторкалинский	248,3	248,2	246,7	1,5
Магарамкентский	2029,0	2029,0	2029,0	-



ПОД УРОЖАЙ 2016 ГОДА В ХОЗЯЙСТВАХ НАСЕЛЕНИЯ

в том числе				
граждан, имеющих земельные участки (садовые, огородные, дачные и другие), не входящих в объединения	некоммерческие объединения граждан			
	всего	из них		
		садоводческие	огороднические	дачные
790,8	91,7	42,8	-	48,9
790,8	2,8	2,4	-	0,4
-	-	-	-	-
-	-	-	-	-
-	-	-	-	-
-	-	-	-	-
0,3	-	-	-	-
-	1,3	1,3	-	-
-	-	-	-	-
-	-	-	-	-
-	-	-	-	-
-	-	-	-	-
790,5	0,7	0,3	-	0,4
-	-	-	-	-
-	0,0	0,0	-	-
-	-	-	-	-
-	-	-	-	-
-	-	-	-	-
-	-	-	-	-
-	-	-	-	-
-	-	-	-	-
-	0,8	0,8	-	0,0
-	0,1	0,1	-	0,0
-	-	-	-	-

ПОСЕВНЫЕ ПЛОЩАДИ В ХОЗЯЙСТВАХ НАСЕЛЕНИЯ

	Хозяйства населения	из них хозяйства		
		личные подсобные и другие индивидуальные хозяйства граждан	личные подсобные	граждан, имеющих земельные участки для индивидуального жилищного строительства *)
Новолакский	16,1	16,1	11,0	5,1
Ногайский	88,3	88,3	88,3	-
Рутульский	6,6	6,6	6,3	0,3
Сергокалинский	22,1	22,1	21,9	0,2
Шамильский	5,3	5,3	5,3	-
Сулейман-Стальский	551,5	551,5	551,5	-
Табасаранский	70,9	70,9	70,9	-
Тарумовский	116,4	116,4	116,4	-
Тляратинский	71,7	71,7	62,0	9,7
Унцукульский	7,6	7,6	7,6	-
Хасавюртовский	2216,5	2216,5	2216,5	-
Хивский	35,0	35,0	35,0	-
Хунзахский	5,9	5,9	5,9	-
Цумадинский	15,3	15,3	15,3	-
Цунтинский	5,9	5,9	5,9	-
Чародинский	0,9	0,9	0,9	-
Городские округа Республики Дагестан	376,0	287,1	63,9	223,2
город Махачкала	243,9	221,2	1,1	220,1
город Буйнакс	4,1	3,8	3,8	-
город Дагестанские Огни	5,8	5,8	5,8	-
город Дербент	38,0	0,7	-	0,7
город Избербаш	3,0	2,1	2,1	-
город Каспийск	27,5	2,4	-	2,4
город Кизилюрт	22,8	21,4	21,4	-
город Кизляр	15,9	14,7	14,7	-
город Хасавюрт	13,2	13,2	13,2	-
город Южно-Сухокумск	2,0	2,0	1,9	0,1

*) По хозяйствам граждан, имевших земельные участки с площадью 4 и более соток и занимавшихся сельскохозяйственным производством.



60. ПОСЕВНАЯ ПЛОЩАДЬ СВЕКЛЫ СТОЛОВОЙ (ОТКРЫТОГО ГРУНТА)

(гектаров)

	Хозяйства населения	личные подсобные и другие индивидуальные хозяйства граждан	из них хозяйства	
			личные подсобные	граждан, имеющих земельные участки для индивидуального жилищного строительства ¹⁾
Республика Дагестан	551,8	543,4	529,3	11,0
Муниципальные районы Республики Дагестан	530,0	529,9	525,1	1,7
Агульский	1,4	1,4	1,4	-
Акушинский	42,1	42,1	41,8	0,3
Ахвахский	0,8	0,8	0,8	-
Ахтынский	8,5	8,5	8,5	-
Бабаюртовский	4,6	4,6	4,6	-
Ботлихский	0,6	0,6	0,6	0,0
Буйнакский	19,7	19,6	19,6	-
Гергебильский	0,2	0,2	0,2	-
Гумбетовский	2,2	2,2	2,2	-
Гунибский	1,1	1,1	0,7	0,4
Дахадаевский	2,7	2,7	2,7	0,0
Дербентский	11,0	11,0	7,8	0,1
Докузпаринский	52,7	52,7	52,7	-
Казбековский	0,7	0,7	0,7	-
Кайтагский	0,2	0,2	0,2	-
Каякентский	0,5	0,5	0,5	0,0
Кизилюртовский	13,9	13,9	13,9	-
Кизлярский	9,4	9,4	9,4	0,1
Кулинский	0,4	0,4	0,3	0,0
Курахский	0,9	0,9	0,9	-
Лакский	1,1	1,1	1,1	-
Левашинский	268,3	268,3	268,3	-
Карабудахкентский	0,9	0,9	0,9	-
Кумторкалинский	1,1	1,1	1,0	0,0
Магарамкентский	16,4	16,4	16,4	-
Новолакский	1,4	1,4	1,0	0,4



ПОД УРОЖАЙ 2016 ГОДА В ХОЗЯЙСТВАХ НАСЕЛЕНИЯ

в том числе				
граждан, имеющих земельные участки (садовые, огородные, дачные и другие), не входящих в объединения	некоммерческие объединения граждан			
	всего	из них		
		садоводческие	огороднические	дачные
3,1	8,4	4,1	-	4,2
3,1	0,1	0,1	-	0,0
-	-	-	-	-
-	-	-	-	-
-	-	-	-	-
-	-	-	-	-
-	-	-	-	-
-	0,1	0,1	-	-
-	-	-	-	-
-	-	-	-	-
-	-	-	-	-
-	-	-	-	-
3,1	-	-	-	-
-	-	-	-	-
-	0,0	0,0	-	-
-	-	-	-	-
-	-	-	-	-
-	-	-	-	-
-	-	-	-	-
-	-	-	-	-
-	-	-	-	-
-	-	-	-	-
-	0,0	0,0	-	0,0
-	-	-	-	-
-	-	-	-	-

ПОСЕВНЫЕ ПЛОЩАДИ В ХОЗЯЙСТВАХ НАСЕЛЕНИЯ

	Хозяйства населения	из них хозяйства		
		личные подсобные и другие индивидуальные хозяйства граждан	личные подсобные	граждан, имеющих земельные участки для индивидуального жилищного строительства *)
Ногайский	2,3	2,3	2,3	-
Рутульский	1,3	1,3	1,2	0,1
Сергокалинский	8,2	8,2	8,0	0,2
Шамильский	14,2	14,2	14,2	-
Сулейман-Стальский	0,7	0,7	0,7	-
Табасаранский	2,2	2,2	2,2	-
Тарумовский	4,9	4,9	4,9	-
Тляратинский	2,7	2,7	2,7	0,1
Унцукульский	1,1	1,1	1,1	-
Хасавюртовский	10,3	10,3	10,3	-
Хивский	12,5	12,5	12,5	-
Хунзахский	3,1	3,1	3,1	-
Цумадинский	1,7	1,7	1,7	-
Цунтинский	1,4	1,4	1,4	-
Чародинский	0,6	0,6	0,6	-
Городские округа				
Республики Дагестан	21,7	13,4	4,1	9,3
город Махачкала	13,0	9,0	0,0	9,0
город Буйнакс	0,4	0,2	0,2	-
город Дагестанские Огни	0,1	0,1	0,1	-
город Дербент	3,6	0,2	-	0,2
город Избербаш	0,6	0,3	0,3	-
город Каспийск	0,4	0,2	-	0,2
город Кизилюрт	1,1	1,0	1,0	-
город Кизляр	1,5	1,5	1,5	-
город Хасавюрт	0,6	0,6	0,6	-
город Южно-Сухокумск	0,4	0,4	0,4	0,0

*) По хозяйствам граждан, имевших земельные участки с площадью 4 и более соток и занимавшихся сельскохозяйственным производством.



61. ПОСЕВНАЯ ПЛОЩАДЬ МОРКОВИ СТОЛОВОЙ (ОТКРЫТОГО ГРУНТА)

(гектаров)

	Хозяйства населения	личные подсобные и другие индивидуальные хозяйства граждан	из них хозяйства	
			личные подсобные	граждан, имеющих земельные участки для индивидуального жилищного строительства ^{*)}
Республика Дагестан	2197,0	2185,4	2168,7	12,7
Муниципальные районы Республики Дагестан	2173,4	2173,2	2162,5	6,6
Агульский	3,1	3,1	3,1	-
Акушинский	630,5	630,5	628,4	2,1
Ахвахский	5,0	5,0	5,0	-
Ахтынский	6,7	6,7	6,7	0,0
Бабаюртовский	10,4	10,4	10,4	-
Ботлихский	4,1	4,1	3,9	0,2
Буйнакский	15,1	14,9	14,9	-
Гергебильский	15,2	15,2	15,2	-
Гумбетовский	6,2	6,2	6,2	-
Гунибский	4,6	4,6	3,1	1,5
Дахадаевский	31,2	31,2	31,2	0,0
Дербентский	5,5	5,5	1,1	0,4
Докузпаринский	0,2	0,2	0,2	-
Казбековский	3,9	3,9	3,9	-
Кайтагский	0,5	0,5	0,5	-
Каякентский	1,5	1,5	1,5	0,0
Кизилюртовский	77,2	77,2	77,2	-
Кизлярский	10,5	10,5	10,4	0,1
Кулинский	11,1	11,1	10,7	0,3
Курахский	19,4	19,4	19,4	-
Лакский	2,1	2,1	2,1	-
Левашинский	1099,4	1099,4	1099,4	-
Карабудахкентский	4,3	4,3	4,3	-
Кумторкалинский	12,0	12,0	12,0	0,0
Магарамкентский	1,4	1,4	1,4	-



ПОД УРОЖАЙ 2016 ГОДА В ХОЗЯЙСТВАХ НАСЕЛЕНИЯ

в том числе				
граждан, имеющих земельные участки (садовые, огородные, дачные и другие), не входящих в объединения	некоммерческие объединения граждан			
	всего	из них		
		садоводческие	огороднические	дачные
4,0	11,5	2,9	-	8,6
4,0	0,2	0,2	-	0,0
-	-	-	-	-
-	-	-	-	-
-	-	-	-	-
-	-	-	-	-
0,0	-	-	-	-
-	0,1	0,1	-	-
-	-	-	-	-
-	-	-	-	-
-	-	-	-	-
-	-	-	-	-
4,0	-	-	-	-
-	-	-	-	-
-	0,0	0,0	-	-
-	-	-	-	-
-	-	-	-	-
-	-	-	-	-
-	-	-	-	-
-	-	-	-	-
-	-	-	-	-
-	-	-	-	-
-	0,0	0,0	-	0,0
-	0,0	0,0	-	0,0
-	-	-	-	-

ПОСЕВНЫЕ ПЛОЩАДИ В ХОЗЯЙСТВАХ ГРАЖДАН

	Хозяйства населения	личные подсобные и другие индивидуальные хозяйства граждан	из них хозяйства	
			личные подсобные	граждан, имеющих земельные участки для индивидуального жилищного строительства *)
Новолакский	5,9	5,9	4,2	1,6
Ногайский	3,2	3,2	3,2	-
Рутульский	1,9	1,9	1,8	0,1
Сергокалинский	7,5	7,5	7,5	0,0
Шамильский	19,8	19,8	19,8	-
Сулейман-Стальский	0,9	0,9	0,9	-
Табасаранский	12,1	12,1	12,1	-
Тарумовский	11,1	11,1	11,1	-
Тляратинский	6,5	6,5	6,2	0,3
Унцукульский	4,2	4,2	4,2	-
Хасавюртовский	39,8	39,8	39,8	-
Хивский	39,6	39,6	39,6	-
Хунзахский	8,6	8,6	8,6	-
Цумадинский	3,7	3,7	3,7	-
Цунтинский	26,4	26,4	26,4	-
Чародинский	1,3	1,3	1,3	-
Городские округа				
Республики Дагестан	23,6	12,3	6,2	6,1
город Махачкала	11,5	5,6	0,0	5,6
город Буйнакс	0,6	0,6	0,6	-
город Дагестанские Огни	0,4	0,4	0,4	-
город Дербент	2,4	0,3	-	0,3
город Избербаш	0,6	0,4	0,4	-
город Каспийск	2,8	0,1	-	0,1
город Кизилюрт	1,7	1,5	1,5	-
город Кизляр	1,3	1,2	1,2	-
город Хасавюрт	1,1	1,1	1,1	-
город Южно-Сухокумск	1,1	1,1	1,0	0,1

*) По хозяйствам граждан, имевших земельные участки с площадью 4 и более соток и занимавшихся сельскохозяйственным производством.



62. ПОСЕВНАЯ ПЛОЩАДЬ ЛУКА РЕПЧАТОГО (ОТКРЫТОГО ГРУНТА)

(гектаров)

	Хозяйства населения	личные подсобные и другие индивидуальные хозяйства граждан	из них хозяйства	
			личные подсобные	граждан, имеющих земельные участки для индивидуального жилищного строительства ¹⁾
Республика Дагестан	1908,0	1889,7	1794,2	85,1
Муниципальные районы Республики Дагестан	1791,2	1791,1	1758,9	21,8
Агульский	1,2	1,2	1,2	-
Акушинский	4,1	4,1	4,1	0,0
Ахвахский	1,8	1,8	1,8	-
Ахтынский	5,9	5,9	5,9	0,0
Бабаюртовский	42,0	42,0	42,0	-
Ботлихский	2,7	2,7	1,9	0,7
Буйнакский	8,5	8,4	8,4	-
Гергебильский	0,9	0,9	0,9	-
Гумбетовский	3,1	3,1	3,1	-
Гунибский	1,6	1,6	1,0	0,6
Дахадаевский	25,3	25,3	25,3	0,0
Дербентский	114,4	114,4	97,0	7,0
Докузпаринский	0,4	0,4	0,4	-
Казбековский	10,3	10,3	10,3	-
Кайтагский	1,9	1,9	1,9	0,0
Каякентский	9,0	9,0	9,0	0,0
Кизилюртовский	451,6	451,6	451,6	-
Кизлярский	29,2	29,2	29,2	0,1
Кулинский	0,5	0,5	0,5	0,0
Курахский	5,4	5,4	5,4	-
Лакский	0,8	0,8	0,8	-
Леващинский	1,0	1,0	1,0	-
Карабудахкентский	7,4	7,4	7,4	-
Кумторкалинский	81,1	81,1	81,1	0,0
Магарамкентский	16,0	16,0	16,0	-
Новолакский	23,9	23,9	17,5	6,5



ПОД УРОЖАЙ 2016 ГОДА В ХОЗЯЙСТВАХ НАСЕЛЕНИЯ

в том числе				
граждан, имеющих земельные участки (садовые, огородные, дачные и другие), не входящих в объединения	некоммерческие объединения граждан			
	всего	из них		
		садоводческие	огороднические	дачные
10,4	18,3	4,7	-	13,7
10,4	0,1	0,1	-	0,0
-	-	-	-	-
-	-	-	-	-
-	-	-	-	-
-	-	-	-	-
0,1	-	-	-	-
-	0,0	0,0	-	-
-	-	-	-	-
-	-	-	-	-
-	-	-	-	-
-	-	-	-	-
10,3	-	-	-	-
-	-	-	-	-
-	0,0	0,0	-	-
-	-	-	-	-
-	-	-	-	-
-	-	-	-	-
-	-	-	-	-
-	-	-	-	-
-	-	-	-	-
-	0,0	0,0	-	-
-	0,0	0,0	-	0,0
-	-	-	-	-
-	-	-	-	-

ПОСЕВНЫЕ ПЛОЩАДИ В ХОЗЯЙСТВАХ ГРАЖДАН

	Хозяйства населения	личные подсобные и другие индивидуальные хозяйства граждан	из них хозяйства	
			личные подсобные	граждан, имеющих земельные участки для индивидуального жилищного строительства *)
Ногайский	39,2	39,2	39,2	-
Рутульский	4,8	4,8	4,6	0,2
Сергокалинский	8,6	8,6	8,4	0,2
Шамильский	12,4	12,4	12,4	-
Сулейман-Стальский	39,5	39,5	39,5	-
Табасаранский	16,0	16,0	16,0	-
Тарумовский	39,2	39,2	39,2	-
Тляратинский	51,4	51,4	45,0	6,4
Унцукульский	2,7	2,7	2,7	-
Хасавюртовский	664,4	664,4	664,4	-
Хивский	26,3	26,3	26,3	-
Хунзахский	3,7	3,7	3,7	-
Цумадинский	3,7	3,7	3,7	-
Цунтинский	23,3	23,3	23,3	-
Чародинский	6,0	6,0	6,0	-
Городские округа				
Республики Дагестан	116,8	98,6	35,3	63,3
город Махачкала	69,7	62,4	0,0	62,4
город Буйнакс	1,7	1,5	1,5	-
город Дагестанские Огни	1,8	1,8	1,8	-
город Дербент	3,5	0,3	-	0,3
город Избербаш	0,7	0,4	0,4	-
город Каспийск	5,8	0,5	-	0,5
город Кизилюрт	21,1	20,5	20,5	-
город Кизляр	6,5	5,2	5,2	-
город Хасавюрт	4,6	4,6	4,6	-
город Южно-Сухокумск	1,4	1,4	1,3	0,1

*) По хозяйствам граждан, имевших земельные участки с площадью 4 и более соток и занимавшихся сельскохозяйственным производством.



63. ПОСЕВНАЯ ПЛОЩАДЬ ЧЕСНОКА (ОТКРЫТОГО ГРУНТА)

(гектаров)

	Хозяйства населения	личные подсобные и другие индивидуальные хозяйства граждан	из них хозяйства	
			личные подсобные	граждан, имеющих земельные участки для индивидуального жилищного строительства ¹⁾
Республика Дагестан	1792,8	1777,6	1475,0	205,3
Муниципальные районы Республики Дагестан	1723,8	1723,2	1449,4	176,5
Агульский	0,3	0,3	0,3	-
Акушинский	3,0	3,0	3,0	0,0
Ахвахский	47,1	47,1	47,1	-
Ахтынский	11,1	11,1	11,1	0,0
Бабаюртовский	67,1	67,1	67,1	-
Ботлихский	1,5	1,5	1,0	0,5
Буйнакский	13,2	12,8	12,8	-
Гергебильский	0,5	0,5	0,5	-
Гумбетовский	2,4	2,4	2,4	-
Гунибский	1,5	1,5	1,0	0,5
Дахадаевский	25,8	25,8	25,8	0,0
Дербентский	460,7	460,6	195,8	167,5
Докузпаринский	18,0	18,0	18,0	-
Казбековский	7,5	7,5	7,5	-
Кайтагский	1,9	1,9	1,9	0,0
Каякентский	4,2	4,2	4,2	0,0
Кизилюртовский	306,2	306,2	306,2	-
Кизлярский	84,5	84,5	84,5	0,1
Кулинский	0,6	0,6	0,6	0,0
Курахский	71,1	71,1	71,1	-
Лакский	1,5	1,5	1,5	-
Левашинский	0,5	0,5	0,5	-
Карабудахкентский	7,9	7,9	7,9	-
Кумторкалинский	19,2	19,2	19,0	0,2
Магарамкентский	36,2	36,2	36,2	-
Новолакский	22,5	22,5	16,0	6,4



ПОД УРОЖАЙ 2016 ГОДА В ХОЗЯЙСТВАХ НАСЕЛЕНИЯ

в том числе				
граждан, имеющих земельные участки (садовые, огородные, дачные и другие), не входящих в объединения	всего	некоммерческие объединения граждан		
		садоводческие	огороднические	дачные
97,3	15,2	8,1	-	7,0
97,3	0,6	0,6	-	0,0
-	-	-	-	-
-	-	-	-	-
-	-	-	-	-
-	-	-	-	-
-	-	-	-	-
-	0,4	0,4	-	-
-	-	-	-	-
-	-	-	-	-
-	-	-	-	-
97,3	0,1	0,1	-	-
-	-	-	-	-
-	0,0	0,0	-	-
-	-	-	-	-
-	-	-	-	-
-	-	-	-	-
-	-	-	-	-
-	-	-	-	-
-	0,1	0,1	-	-
-	0,0	0,0	-	0,0
-	-	-	-	-
-	-	-	-	-

ПОСЕВНЫЕ ПЛОЩАДИ В ХОЗЯЙСТВАХ ГРАЖДАН

	Хозяйства населения	личные подсобные и другие индивидуальные хозяйства граждан	из них хозяйства	
			личные подсобные	граждан, имеющих земельные участки для индивидуального жилищного строительства *)
Ногайский	40,7	40,7	40,7	-
Рутульский	28,4	28,4	27,6	0,8
Сергокалинский	11,3	11,3	11,2	0,2
Шамильский	1,8	1,8	1,8	-
Сулейман-Стальский	43,6	43,6	43,6	-
Табасаранский	22,2	22,2	22,2	-
Тарумовский	47,5	47,5	47,5	-
Тляратинский	13,1	13,1	12,9	0,2
Унцукульский	0,9	0,9	0,9	-
Хасавюртовский	265,6	265,6	265,6	-
Хивский	7,4	7,4	7,4	-
Хунзахский	2,6	2,6	2,6	-
Цумадинский	4,2	4,2	4,2	-
Цунтинский	13,7	13,7	13,7	-
Чародинский	4,6	4,6	4,6	-
Городские округа Республики Дагестан	69,0	54,4	25,6	28,8
город Махачкала	32,6	28,4	0,0	28,4
город Буйнакс	1,8	1,6	1,6	-
город Дагестанские Огни	1,8	1,8	1,8	-
город Дербент	3,1	0,3	-	0,3
город Избербаш	1,0	0,6	0,6	-
город Каспийск	1,8	0,0	-	0,0
город Кизилюрт	18,8	14,7	14,7	-
город Кизляр	4,8	3,6	3,6	-
город Хасавюрт	2,7	2,7	2,7	-
город Южно-Сухокумск	0,7	0,7	0,6	0,0

*) По хозяйствам граждан, имевших земельные участки с площадью 4 и более соток и занимавшихся сельскохозяйственным производством.



64. ПОСЕВНАЯ ПЛОЩАДЬ ЗЕЛЕННОГО ГОРОШКА (ОТКРЫТОГО ГРУНТА)

(гектаров)

	Хозяйства населения	личные подсобные и другие индивидуальные хозяйства граждан	из них хозяйства	
			личные подсобные	граждан, имеющих земельные участки для индивидуального жилищного строительства ^{*)}
Республика Дагестан	39,8	38,2	33,5	3,3
Муниципальные районы Республики Дагестан	37,0	36,9	33,1	2,5
Агульский	0,1	0,1	0,1	-
Акушинский	3,4	3,4	3,4	-
Ахвахский	0,0	0,0	0,0	-
Ахтынский	2,3	2,3	2,3	-
Бабаюртовский	0,3	0,3	0,3	-
Ботлихский	0,1	0,1	0,1	0,0
Буйнакский	0,5	0,5	0,5	-
Гергебильский	0,0	0,0	0,0	-
Гумбетовский	0,8	0,8	0,8	-
Гунибский	0,7	0,7	0,6	0,2
Дахадаевский	0,6	0,6	0,6	-
Дербентский	1,8	1,8	0,4	0,1
Докузпаринский	0,0	0,0	0,0	-
Казбековский	0,4	0,4	0,4	-
Кайтагский	0,0	0,0	0,0	-
Каякентский	0,1	0,1	0,1	-
Кизилюртовский	5,5	5,5	5,5	-
Кизлярский	0,8	0,8	0,8	0,0
Кулинский	1,3	1,3	1,2	0,1
Курахский	3,7	3,7	3,7	-
Лакский	0,8	0,8	0,8	-
Левашинский	0,1	0,1	0,1	-
Карабудахкентский	0,2	0,2	0,2	-
Кумторкалинский	0,1	0,1	0,1	0,0
Магарамкентский	0,4	0,4	0,4	-



ПОСЕВНЫЕ ПЛОЩАДИ В ХОЗЯЙСТВАХ ГРАЖДАН

	Хозяйства населения	личные подсобные и другие индивидуальные хозяйства граждан	из них хозяйства	
			личные подсобные	граждан, имеющих земельные участки для индивидуального жилищного строительства *)
Новолакский	3,8	3,8	1,8	2,0
Ногайский	0,0	0,0	0,0	-
Рутульский	0,7	0,7	0,7	-
Сергокалинский	0,1	0,1	0,1	0,0
Шамильский	0,8	0,8	0,8	-
Сулейман-Стальский	0,1	0,1	0,1	-
Табасаранский	0,2	0,2	0,2	-
Тарумовский	0,1	0,1	0,1	-
Тляратинский	1,7	1,7	1,7	0,0
Унцукульский	0,2	0,2	0,2	-
Хасавюртовский	1,7	1,7	1,7	-
Хивский	0,1	0,1	0,1	-
Хунзахский	0,2	0,2	0,2	-
Цумадинский	0,5	0,5	0,5	-
Цунтинский	0,4	0,4	0,4	-
Чародинский	2,3	2,3	2,3	-
Городские округа				
Республики Дагестан	2,9	1,3	0,4	0,8
город Махачкала	1,4	0,6	-	0,6
город Буйнакс	0,0	0,0	0,0	-
город Дагестанские Огни	0,0	0,0	0,0	-
город Дербент	0,9	0,2	-	0,2
город Избербаш	0,0	0,0	0,0	-
город Каспийск	0,0	-	-	-
город Кизилюрт	0,3	0,2	0,2	-
город Кизляр	0,1	0,1	0,1	-
город Хасавюрт	0,1	0,1	0,1	-
город Южно-Сухокумск	0,0	0,0	0,0	-

*) По хозяйствам граждан, имевших земельные участки с площадью 4 и более соток и занимавшихся сельскохозяйственным производством.



65. ПОСЕВНАЯ ПЛОЩАДЬ ФАСОЛИ ОВОЩНОЙ (ОТКРЫТОГО ГРУНТА)

(гектаров)

	Хозяйства населения	из них хозяйства		
		личные подсобные и другие индивидуальные хозяйства граждан	личные подсобные	граждан, имеющих земельные участки для индивидуального жилищного строительства ¹⁾
Республика Дагестан	699,5	685,9	650,0	22,7
Муниципальные районы Республики Дагестан	666,6	666,6	636,2	17,1
Агульский	0,1	0,1	0,1	-
Акушинский	50,1	50,1	50,1	0,0
Ахвахский	0,9	0,9	0,9	-
Ахтынский	78,6	78,6	78,6	-
Бабаяуртовский	14,6	14,6	14,6	-
Ботлихский	13,6	13,6	10,6	1,8
Буйнакский	29,5	29,5	29,5	-
Гергебильский	55,3	55,3	55,3	-
Гумбетовский	18,2	18,2	18,2	-
Гунибский	8,3	8,3	5,8	2,5
Дахадаевский	5,3	5,3	5,3	0,0
Дербентский	13,2	13,2	0,9	0,3
Докузпаринский	5,0	5,0	5,0	-
Казбековский	74,3	74,2	74,2	-
Кайтагский	0,9	0,9	0,9	0,0
Каякентский	4,5	4,5	4,5	-
Кизилюртовский	63,2	63,2	63,2	-
Кизлярский	5,8	5,8	5,7	0,1
Кулинский	0,3	0,3	0,3	0,0
Курахский	20,0	20,0	20,0	-
Лакский	4,2	4,2	4,2	-
Левашинский	2,1	2,1	2,1	-
Карабудахкентский	9,4	9,4	9,4	-
Кумторкалинский	1,6	1,6	1,6	0,0
Магарамкентский	12,0	12,0	12,0	-



ПОСЕВНЫЕ ПЛОЩАДИ В ХОЗЯЙСТВАХ НАСЕЛЕНИЯ

	Хозяйства населения	личные подсобные и другие индивидуальные хозяйства граждан	из них хозяйства	
			личные подсобные	граждан, имеющих земельные участки для индивидуального жилищного строительства ^{*)}
Новолакский	29,5	29,5	17,5	12,0
Ногайский	0,0	0,0	0,0	-
Рутульский	11,0	11,0	10,8	0,2
Сергокалинский	4,4	4,4	4,3	0,1
Шамильский	13,6	13,6	13,6	-
Сулейман-Стальский	1,8	1,8	1,8	-
Табасаранский	4,2	4,2	4,2	-
Тарумовский	8,0	8,0	8,0	-
Тляратинский	3,5	3,5	3,3	0,2
Унцукульский	16,4	16,4	16,4	-
Хасавюртовский	41,7	41,7	41,7	-
Хивский	0,1	0,1	0,1	-
Хунзахский	8,5	8,5	8,5	-
Цумадинский	12,4	12,4	12,4	-
Цунтинский	20,0	20,0	20,0	-
Чародинский	0,6	0,6	0,6	-
Городские округа Республики Дагестан	32,8	19,3	13,8	5,5
город Махачкала	11,2	5,3	0,0	5,3
город Буйнакс	1,7	1,0	1,0	-
город Дагестанские Огни	-	-	-	-
город Дербент	0,5	0,2	-	0,2
город Избербаш	0,3	0,2	0,2	-
город Каспийск	2,1	0,0	-	0,0
город Кизилюрт	11,3	7,6	7,6	-
город Кизляр	1,7	1,1	1,1	-
город Хасавюрт	3,8	3,8	3,8	-
город Южно-Сухокумск	0,2	0,2	0,2	0,0

*) По хозяйствам граждан, имевших земельные участки с площадью 4 и более соток и занимавшихся сельскохозяйственным производством.



66. ПОСЕВНАЯ ПЛОЩАДЬ КУКУРУЗЫ САХАРНОЙ (ОТКРЫТОГО ГРУНТА)

(гектаров)

	Хозяйства населения	личные подсобные и другие индивидуальные хозяйства граждан	из них хозяйства	
			личные подсобные	граждан, имеющих земельные участки для индивидуального жилищного строительства ^{*)}
Республика Дагестан	536,1	530,9	476,3	24,3
Муниципальные районы Республики Дагестан	520,3	520,3	469,5	20,5
Агульский	-	-	-	-
Акушинский	0,2	0,2	0,2	0,0
Ахвахский	-	-	-	-
Ахтынский	1,4	1,4	1,4	-
Бабаюртовский	165,3	165,3	165,3	-
Ботлихский	79,1	79,1	31,5	19,1
Буйнакский	4,2	4,2	4,2	-
Гергебильский	1,1	1,1	1,1	-
Гумбетовский	1,0	1,0	1,0	-
Гунибский	0,0	0,0	0,0	-
Дахадаевский	1,2	1,2	1,2	-
Дербентский	27,9	27,9	25,7	0,4
Докузпаринский	0,0	0,0	0,0	-
Казбековский	3,2	3,2	3,2	-
Кайтагский	2,5	2,5	2,5	-
Каякентский	0,3	0,3	0,3	-
Кизилюртовский	18,4	18,4	18,4	-
Кизлярский	30,2	30,2	29,7	0,5
Кулинский	-	-	-	-
Курахский	-	-	-	-
Лакский	-	-	-	-
Левашинский	0,2	0,2	0,2	-
Карабудахкентский	3,3	3,3	3,3	-
Кумторкалинский	6,7	6,7	6,3	0,4
Магарамкентский	2,6	2,6	2,6	-



ПОСЕВНЫЕ ПЛОЩАДИ В ХОЗЯЙСТВАХ НАСЕЛЕНИЯ

	Хозяйства населения	личные подсобные и другие индивидуальные хозяйства граждан	из них хозяйства	
			личные подсобные	граждан, имеющих земельные участки для индивидуального жилищного строительства *)
Новолакский	0,1	0,1	0,1	-
Ногайский	0,4	0,4	0,4	-
Рутульский	0,0	0,0	0,0	-
Сергокалинский	0,2	0,2	0,2	-
Шамильский	4,2	4,2	4,2	-
Сулейман-Стальский	0,9	0,9	0,9	-
Табасаранский	1,2	1,2	1,2	-
Тарумовский	16,0	16,0	16,0	-
Тляратинский	-	-	-	-
Унцукульский	0,7	0,7	0,7	-
Хасавюртовский	143,9	143,9	143,9	-
Хивский	0,5	0,5	0,5	-
Хунзахский	2,5	2,5	2,5	-
Цумадинский	0,5	0,5	0,5	-
Цунтинский	0,5	0,5	0,5	-
Чародинский	0,0	0,0	0,0	-
Городские округа				
Республики Дагестан	15,8	10,6	6,8	3,9
город Махачкала	5,3	3,6	-	3,6
город Буйнакс	-	-	-	-
город Дагестанские Огни	-	-	-	-
город Дербент	-	-	-	-
город Избербаш	-	-	-	-
город Каспийск	1,5	0,3	-	0,3
город Кизилюрт	4,6	4,6	4,6	-
город Кизляр	4,4	2,2	2,2	-
город Хасавюрт	0,0	0,0	0,0	-
город Южно-Сухокумск	0,0	0,0	0,0	-

*) По хозяйствам граждан, имевших земельные участки с площадью 4 и более соток и занимавшихся сельскохозяйственным производством.



67. ПОСЕВНАЯ ПЛОЩАДЬ КАБАЧКОВ, ПАТИСОНОВ (ОТКРЫТОГО ГРУНТА)

(гектаров)

	Хозяйства населения	из них хозяйства		
		личные подсобные и другие индивидуальные хозяйства граждан	личные подсобные	граждан, имеющих земельные участки для индивидуального жилищного строительства ^{*)}
Республика Дагестан	105,6	101,5	48,4	37,5
Муниципальные районы Республики Дагестан	97,5	97,4	45,9	36,0
Агульский	0,0	0,0	0,0	-
Акушинский	-	-	-	-
Ахвахский	0,0	0,0	0,0	-
Ахтынский	1,4	1,4	1,4	-
Бабаюртовский	2,5	2,5	2,5	-
Ботлихский	0,1	0,1	0,1	-
Буйнакский	0,3	0,3	0,3	-
Гергебильский	0,0	0,0	0,0	-
Гумбетовский	0,1	0,1	0,1	-
Гунибский	0,1	0,1	0,0	0,0
Дахадаевский	0,1	0,1	0,1	-
Дербентский	51,3	51,3	0,2	35,6
Докузпаринский	0,0	0,0	0,0	-
Казбековский	0,2	0,2	0,2	-
Кайтагский	0,0	0,0	0,0	-
Каякентский	0,1	0,1	0,1	-
Кизилюртовский	0,8	0,8	0,8	-
Кизлярский	5,3	5,3	5,2	0,1
Кулинский	0,0	0,0	0,0	-
Курахский	1,3	1,3	1,3	-
Лакский	0,1	0,1	0,1	-
Левашинский	0,0	0,0	0,0	-
Карабудахкентский	0,1	0,1	0,1	-
Кумторкалинский	0,2	0,2	0,1	0,1
Магарамкентский	0,5	0,5	0,5	-



ПОСЕВНЫЕ ПЛОЩАДИ В ХОЗЯЙСТВАХ НАСЕЛЕНИЯ

	Хозяйства населения	из них хозяйства		
		личные подсобные и другие индивидуальные хозяйства граждан	личные подсобные	граждан, имеющих земельные участки для индивидуального жилищного строительства *)
Новолакский	0,3	0,3	0,2	0,2
Ногайский	0,3	0,3	0,3	-
Рутульский	0,0	0,0	0,0	-
Сергокалинский	0,4	0,4	0,3	0,0
Шамильский	0,0	0,0	0,0	-
Сулейман-Стальский	24,0	24,0	24,0	-
Табасаранский	0,0	0,0	0,0	-
Тарумовский	4,2	4,2	4,2	-
Тляратинский	0,4	0,4	0,4	0,0
Унцукульский	0,1	0,1	0,1	-
Хасавюртовский	2,0	2,0	2,0	-
Хивский	0,0	0,0	0,0	-
Хунзахский	0,6	0,6	0,6	-
Цумадинский	0,3	0,3	0,3	-
Цунтинский	0,2	0,2	0,2	-
Чародинский	0,0	0,0	0,0	-
Городские округа				
Республики Дагестан	8,2	4,0	2,5	1,5
город Махачкала	3,8	1,4	-	1,4
город Буйнакс	0,2	0,2	0,2	-
город Дагестанские Огни	0,0	0,0	0,0	-
город Дербент	0,5	0,1	-	0,1
город Избербаш	0,1	0,0	0,0	-
город Каспийск	1,0	0,0	-	0,0
город Кизилюрт	0,8	0,7	0,7	-
город Кизляр	1,3	1,1	1,1	-
город Хасавюрт	0,4	0,4	0,4	-
город Южно-Сухокумск	0,1	0,1	0,1	0,0

*) По хозяйствам граждан, имевших земельные участки с площадью 4 и более соток и занимавшихся сельскохозяйственным производством.



68. ПОСЕВНАЯ ПЛОЩАДЬ ТЫКВЫ СТОЛОВОЙ (ОТКРЫТОГО ГРУНТА)

(гектаров)

	Хозяйства населения	личные подсобные и другие индивидуальные хозяйства граждан	из них хозяйства	
			личные подсобные	граждан, имеющих земельные участки для индивидуального жилищного строительства ^{*)}
Республика Дагестан	1098,4	1082,6	1043,9	30,6
Муниципальные районы Республики Дагестан	1058,4	1055,9	1031,4	16,4
Агульский	0,3	0,3	0,3	-
Акушинский	0,6	0,6	0,6	0,0
Ахвахский	0,1	0,1	0,1	-
Ахтынский	8,9	8,9	8,9	0,0
Бабаюртовский	274,7	274,7	274,5	0,2
Ботлихский	2,4	2,4	2,2	0,2
Буйнакский	18,6	18,5	18,5	-
Гергебильский	14,3	14,3	14,3	-
Гумбетовский	9,1	9,1	9,1	-
Гунибский	3,5	3,5	2,0	1,6
Дахадаевский	3,4	3,4	3,4	0,0
Дербентский	31,6	30,3	14,6	7,6
Докузпаринский	0,2	0,2	0,2	-
Казбековский	11,9	11,8	11,8	-
Кайтагский	12,8	12,8	12,7	0,1
Каякентский	12,4	12,4	12,4	-
Кизилюртовский	25,2	25,2	25,2	-
Кизлярский	156,8	156,8	154,9	1,9
Кулинский	0,3	0,3	0,3	0,0
Курахский	22,6	22,6	22,6	-
Лакский	2,7	2,7	2,7	-
Левашинский	0,5	0,5	0,5	-
Карабудахкентский	51,0	49,9	49,9	-
Кумторкалинский	9,2	9,1	9,0	0,1
Магарамкентский	16,2	16,2	16,2	-
Новолакский	14,9	14,9	11,6	3,3



ПОД УРОЖАЙ 2016 ГОДА В ХОЗЯЙСТВАХ НАСЕЛЕНИЯ

в том числе				
граждан, имеющих земельные участки (садовые, огородные, дачные и другие), не входящих в объединения	некоммерческие объединения граждан			
	всего	из них		
		садоводческие	огороднические	дачные
8,1	15,8	3,7	-	12,0
8,1	2,5	2,3	-	0,2
-	-	-	-	-
-	-	-	-	-
-	-	-	-	-
-	-	-	-	-
-	-	-	-	-
-	0,1	0,1	-	-
-	-	-	-	-
-	-	-	-	-
-	-	-	-	-
-	-	-	-	-
8,1	1,3	1,1	-	0,2
-	-	-	-	-
-	0,0	0,0	-	-
-	-	-	-	-
-	-	-	-	-
-	-	-	-	-
-	-	-	-	-
-	-	-	-	-
-	-	-	-	-
-	-	-	-	-
-	1,1	1,1	-	0,0
-	0,1	0,1	-	0,0
-	-	-	-	-
-	-	-	-	-

ПОСЕВНЫЕ ПЛОЩАДИ В ХОЗЯЙСТВАХ НАСЕЛЕНИЯ

	Хозяйства населения	личные подсобные и другие индивидуальные хозяйства граждан	из них хозяйства	
			личные подсобные	граждан, имеющих земельные участки для индивидуального жилищного строительства *)
Ногайский	3,0	3,0	3,0	-
Рутульский	0,5	0,5	0,5	0,0
Сергокалинский	10,8	10,8	10,5	0,3
Шамильский	6,5	6,5	6,5	-
Сулейман-Стальский	17,7	17,7	17,7	-
Табасаранский	12,2	12,2	12,2	-
Тарумовский	54,1	54,1	54,1	-
Тляртинский	56,8	56,8	55,7	1,1
Унцукульский	6,6	6,6	6,6	-
Хасавюртовский	153,2	153,2	153,2	-
Хивский	2,4	2,4	2,4	-
Хунзахский	2,9	2,9	2,9	-
Цумадинский	18,3	18,3	18,3	-
Цунтинский	5,5	5,5	5,5	-
Чародинский	3,9	3,9	3,9	-
Городские округа Республики Дагестан	40,0	26,8	12,5	14,3
город Махачкала	21,3	12,9	0,0	12,9
город Буйнакс	1,0	0,9	0,9	-
город Дагестанские Огни	0,1	0,1	0,1	-
город Дербент	0,4	0,2	-	0,2
город Избербаш	1,5	0,9	0,9	-
город Каспийск	2,8	1,1	-	1,1
город Кизилюрт	4,6	4,3	4,3	-
город Кизляр	3,4	1,5	1,5	-
город Хасавюрт	3,4	3,4	3,4	-
город Южно-Сухокумск	1,5	1,5	1,4	0,1

*) По хозяйствам граждан, имевших земельные участки с площадью 4 и более соток и занимавшихся сельскохозяйственным производством.



69. ПОСЕВНАЯ ПЛОЩАДЬ ПЕРЦА СЛАДКОГО (ОТКРЫТОГО ГРУНТА)

(гектаров)

	Хозяйства населения	личные подсобные и другие индивидуальные хозяйства граждан	из них хозяйства	
			личные подсобные	граждан, имеющих земельные участки для индивидуального жилищного строительства ¹⁾
Республика Дагестан	1505,7	1484,7	1275,3	94,1
Муниципальные районы Республики Дагестан	1452,2	1451,9	1253,3	83,4
Агульский	0,1	0,1	0,1	-
Акушинский	0,1	0,1	0,1	-
Ахвахский	0,2	0,2	0,2	-
Ахтынский	15,2	15,2	15,2	0,0
Бабаюртовский	27,1	27,1	27,1	-
Ботлихский	1,8	1,8	1,4	0,3
Буйнакский	5,6	5,6	5,6	-
Гергебильский	0,2	0,2	0,2	-
Гумбетовский	0,7	0,7	0,7	-
Гунибский	0,4	0,4	0,2	0,1
Дахадаевский	0,4	0,4	0,4	-
Дербентский	472,9	472,8	279,6	78,2
Докузпаринский	0,4	0,4	0,4	-
Казбековский	1,0	1,0	1,0	-
Кайтагский	1,4	1,4	1,4	0,0
Каякентский	5,7	5,7	5,7	0,0
Кизилюртовский	208,6	208,6	208,6	-
Кизлярский	86,3	86,3	86,0	0,3
Кулинский	-	-	-	-
Курахский	8,2	8,2	8,2	-
Лакский	0,1	0,1	0,1	-
Левашинский	0,0	0,0	0,0	-
Карабудахкентский	7,0	6,9	6,9	-
Кумторкалинский	26,4	26,3	26,2	0,1
Магарамкентский	231,3	231,3	231,3	-



ПОД УРОЖАЙ 2016 ГОДА В ХОЗЯЙСТВАХ НАСЕЛЕНИЯ

в том числе				
граждан, имеющих земельные участки (садовые, огородные, дачные и другие), не входящих в объединения	некоммерческие объединения граждан			
	всего	из них		
		садоводческие	огороднические	дачные
115,2	21,0	1,7	-	19,3
115,2	0,3	0,2	-	0,1
-	-	-	-	-
-	-	-	-	-
-	-	-	-	-
-	-	-	-	-
0,1	-	-	-	-
-	0,0	0,0	-	-
-	-	-	-	-
-	-	-	-	-
-	-	-	-	-
-	-	-	-	-
115,1	0,1	0,1	-	0,1
-	-	-	-	-
-	0,0	0,0	-	-
-	-	-	-	-
-	-	-	-	-
-	-	-	-	-
-	-	-	-	-
-	-	-	-	-
-	-	-	-	-
-	-	-	-	-
-	0,1	0,1	-	0,0
-	0,0	0,0	-	0,0
-	-	-	-	-

ПОСЕВНЫЕ ПЛОЩАДИ В ХОЗЯЙСТВАХ НАСЕЛЕНИЯ

	Хозяйства населения	личные подсобные и другие индивидуальные хозяйства граждан	из них хозяйства	
			личные подсобные	граждан, имеющих земельные участки для индивидуального жилищного строительства ¹⁾
Новолакский	7,3	7,3	5,0	2,3
Ногайский	2,0	2,0	2,0	-
Рутульский	0,5	0,5	0,5	0,0
Сергокалинский	0,9	0,9	0,9	0,0
Шамильский	0,4	0,4	0,4	-
Сулейман-Стальский	29,8	29,8	29,8	-
Табасаранский	60,7	60,7	60,7	-
Тарумовский	31,0	31,0	31,0	-
Тляратинский	28,0	28,0	26,0	2,1
Унцукульский	2,2	2,2	2,2	-
Хасавюртовский	172,5	172,5	172,5	-
Хивский	1,4	1,4	1,4	-
Хунзахский	0,8	0,8	0,8	-
Цумадинский	12,3	12,3	12,3	-
Цунтинский	1,5	1,5	1,5	-
Чародинский	0,1	0,1	0,1	-
Городские округа				
Республики Дагестан	53,5	32,7	22,0	10,7
город Махачкала	17,5	9,9	0,0	9,9
город Буйнакс	1,2	1,1	1,1	-
город Дагестанские Огни	3,5	3,5	3,5	-
город Дербент	0,4	0,2	-	0,2
город Избербаш	1,3	0,8	0,8	-
город Каспийск	11,9	0,5	-	0,5
город Кизилюрт	8,1	7,5	7,5	-
город Кизляр	3,2	2,8	2,8	-
город Хасавюрт	5,3	5,3	5,3	-
город Южно-Сухокумск	1,2	1,2	1,1	0,1

¹⁾ По хозяйствам граждан, имевших земельные участки с площадью 4 и более соток и занимавшихся сельскохозяйственным производством.



70. ПОСЕВНАЯ ПЛОЩАДЬ БАКЛАЖАНОВ (ОТКРЫТОГО ГРУНТА)

(гектаров)

	Хозяйства населения	личные подсобные и другие индивидуальные хозяйства граждан	из них хозяйства	
			личные подсобные	граждан, имеющих земельные участки для индивидуального жилищного строительства ¹⁾
Республика Дагестан	2079,1	2061,1	1491,7	203,5
Муниципальные районы Республики Дагестан	2032,1	2032,0	1474,1	192,0
Агульский	0,2	0,2	0,2	-
Акушинский	-	-	-	-
Ахвахский	0,1	0,1	0,1	-
Ахтынский	10,1	10,1	10,1	0,0
Бабаюртовский	12,0	12,0	12,0	-
Ботлихский	1,3	1,3	1,2	0,1
Буйнакский	3,9	3,9	3,9	-
Гергебильский	0,1	0,1	0,1	-
Гумбетовский	0,8	0,8	0,8	-
Гунибский	0,3	0,3	0,1	0,1
Дахадаевский	0,1	0,1	0,1	-
Дербентский	1025,3	1025,3	469,0	190,4
Докузпаринский	0,2	0,2	0,2	-
Казбековский	0,4	0,4	0,4	-
Кайтагский	0,6	0,6	0,6	-
Каякентский	4,7	4,7	4,7	0,0
Кизилюртовский	312,9	312,9	312,9	-
Кизлярский	83,6	83,6	83,3	0,3
Кулинский	-	-	-	-
Курахский	10,5	10,5	10,5	-
Лакский	0,0	0,0	0,0	-
Левашинский	0,0	0,0	0,0	-
Карабудахкентский	2,8	2,8	2,8	-
Кумторкалинский	24,6	24,5	24,4	0,2
Магарамкентский	233,8	233,8	233,8	-
Новолакский	3,6	3,6	2,7	0,9



ПОД УРОЖАЙ 2016 ГОДА В ХОЗЯЙСТВАХ НАСЕЛЕНИЯ

в том числе				
граждан, имеющих земельные участки (садовые, огородные, дачные и другие), не входящих в объединения	некоммерческие объединения граждан			
	всего	из них		
		садоводческие	огороднические	дачные
365,9	18,1	1,8	-	16,2
365,9	0,2	0,1	-	0,0
-	-	-	-	-
-	-	-	-	-
-	-	-	-	-
-	-	-	-	-
-	-	-	-	-
0,0	-	-	-	-
-	0,0	0,0	-	-
-	-	-	-	-
-	-	-	-	-
-	-	-	-	-
-	-	-	-	-
365,9	0,0	0,0	-	-
-	-	-	-	-
-	0,0	0,0	-	-
-	-	-	-	-
-	-	-	-	-
-	-	-	-	-
-	-	-	-	-
-	-	-	-	-
-	-	-	-	-
-	-	-	-	-
-	-	-	-	-
-	0,1	0,1	-	-
-	0,0	0,0	-	0,0
-	-	-	-	-
-	-	-	-	-

ПОСЕВНЫЕ ПЛОЩАДИ В ХОЗЯЙСТВАХ НАСЕЛЕНИЯ

	Хозяйства населения	личные подсобные и другие индивидуальные хозяйства граждан	из них хозяйства	
			личные подсобные	граждан, имеющих земельные участки для индивидуального жилищного строительства *)
Ногайский	2,1	2,1	2,1	-
Рутульский	0,3	0,3	0,3	0,0
Сергокалинский	0,4	0,4	0,4	0,0
Шамильский	0,5	0,5	0,5	-
Сулейман-Стальский	31,8	31,8	31,8	-
Табасаранский	58,3	58,3	58,3	-
Тарумовский	26,0	26,0	26,0	-
Тляратинский	6,3	6,3	6,3	0,0
Унцукульский	0,9	0,9	0,9	-
Хасавюртовский	162,5	162,5	162,5	-
Хивский	0,5	0,5	0,5	-
Хунзахский	0,4	0,4	0,4	-
Цумадинский	9,1	9,1	9,1	-
Цунтинский	1,1	1,1	1,1	-
Чародинский	0,0	0,0	0,0	-
Городские округа				
Республики Дагестан	47,0	29,1	17,6	11,5
город Махачкала	19,5	10,5	0,0	10,5
город Буйнакс	0,8	0,8	0,8	-
город Дагестанские Огни	2,4	2,4	2,4	-
город Дербент	0,5	0,3	-	0,3
город Избербаш	1,1	0,7	0,7	-
город Каспийск	7,7	0,6	-	0,6
город Кизилюрт	6,8	6,0	6,0	-
город Кизляр	3,0	2,7	2,7	-
город Хасавюрт	4,4	4,4	4,4	-
город Южно-Сухокумск	0,8	0,8	0,8	0,1

*) По хозяйствам граждан, имевших земельные участки с площадью 4 и более соток и занимавшихся сельскохозяйственным производством.



71. ПОСЕВНАЯ ПЛОЩАДЬ САЛАТНЫХ КУЛЬТУР (ОТКРЫТОГО ГРУНТА)

(гектаров)

	Хозяйства населения	из них хозяйства		
		личные подсобные и другие индивидуальные хозяйства граждан	личные подсобные	граждан, имеющих земельные участки для индивидуального жилищного строительства ³⁾
Республика Дагестан	75,8	72,8	61,0	3,0
Муниципальные районы Республики Дагестан	69,2	69,2	59,0	1,4
Агульский	0,3	0,3	0,3	-
Акушинский	0,2	0,2	0,2	-
Ахвахский	-	-	-	-
Ахтынский	3,3	3,3	3,3	-
Бабаюртовский	5,2	5,2	5,2	-
Ботлихский	0,8	0,8	0,7	0,1
Буйнакский	3,2	3,1	3,1	-
Гергебильский	0,3	0,3	0,3	-
Гумбетовский	0,8	0,8	0,8	-
Гунибский	0,1	0,1	0,0	0,0
Дахадаевский	0,5	0,5	0,5	-
Дербентский	9,9	9,9	0,7	0,5
Докузпаринский	0,0	0,0	0,0	-
Казбековский	0,6	0,6	0,6	-
Кайтагский	0,4	0,4	0,4	-
Каякентский	1,8	1,8	1,8	0,0
Кизилюртовский	11,0	11,0	11,0	-
Кизлярский	1,6	1,6	1,6	0,0
Кулинский	0,2	0,2	0,2	0,0
Курахский	4,7	4,7	4,7	-
Лакский	0,1	0,1	0,1	-
Левашинский	0,0	0,0	0,0	-
Карабудахкентский	1,1	1,1	1,1	-
Кумторкалинский	2,1	2,1	2,1	0,0
Магарамкентский	2,4	2,4	2,4	-



ПОД УРОЖАЙ 2016 ГОДА В ХОЗЯЙСТВАХ НАСЕЛЕНИЯ

в том числе				
граждан, имеющих земельные участки (садовые, огородные, дачные и другие), не входящих в объединения	некоммерческие объединения граждан			
	всего	из них		
		садоводческие	огороднические	дачные
8,7	3,0	0,2	-	2,7
8,7	0,1	0,1	-	-
-	-	-	-	-
-	-	-	-	-
-	-	-	-	-
-	-	-	-	-
0,0	-	-	-	-
-	0,1	0,1	-	-
-	-	-	-	-
-	-	-	-	-
-	-	-	-	-
8,7	-	-	-	-
-	-	-	-	-
-	0,0	0,0	-	-
-	-	-	-	-
-	-	-	-	-
-	-	-	-	-
-	-	-	-	-
-	-	-	-	-
-	-	-	-	-
-	-	-	-	-
-	-	-	-	-
-	-	-	-	-
-	0,0	0,0	-	-
-	-	-	-	-

ПОСЕВНЫЕ ПЛОЩАДИ В ХОЗЯЙСТВАХ НАСЕЛЕНИЯ

	Хозяйства населения	личные подсобные и другие индивидуальные хозяйства граждан	из них хозяйства	
			личные подсобные	граждан, имеющих земельные участки для индивидуального жилищного строительства *)
Новолакский	1,7	1,7	1,0	0,7
Ногайский	0,2	0,2	0,2	-
Рутульский	0,6	0,6	0,6	0,0
Сергокалинский	0,1	0,1	0,1	0,0
Шамильский	0,2	0,2	0,2	-
Сулейман-Стальский	3,4	3,4	3,4	-
Табасаранский	1,3	1,3	1,3	-
Тарумовский	1,7	1,7	1,7	-
Тляратинский	0,1	0,1	0,1	0,0
Унцукульский	0,2	0,2	0,2	-
Хасавюртовский	7,8	7,8	7,8	-
Хивский	0,5	0,5	0,5	-
Хунзахский	0,4	0,4	0,4	-
Цумадинский	0,3	0,3	0,3	-
Цунтинский	0,0	0,0	0,0	-
Чародинский	0,2	0,2	0,2	-
Городские округа				
Республики Дагестан	6,5	3,6	2,0	1,6
город Махачкала	3,8	1,6	-	1,6
город Буйнакс	0,3	0,3	0,3	-
город Дагестанские Огни	0,1	0,1	0,1	-
город Дербент	0,1	0,0	-	0,0
город Избербаш	0,1	0,0	0,0	-
город Каспийск	0,5	0,0	-	0,0
город Кизилюрт	0,5	0,5	0,5	-
город Кизляр	0,6	0,6	0,6	-
город Хасавюрт	0,6	0,6	0,6	-
город Южно-Сухокумск	0,0	0,0	0,0	-

*) По хозяйствам граждан, имевших земельные участки с площадью 4 и более соток и занимавшихся сельскохозяйственным производством.



72. ПОСЕВНАЯ ПЛОЩАДЬ ЗЕЛЕННЫХ КУЛЬТУР (ОТКРЫТОГО ГРУНТА)

(гектаров)

	Хозяйства населения	личные подсобные и другие индивидуальные хозяйства граждан	из них хозяйства	
			личные подсобные	граждан, имеющих земельные участки для индивидуального жилищного строительства ¹⁾
Республика Дагестан	301,6	286,0	268,4	17,4
Муниципальные районы Республики Дагестан	256,2	256,1	244,6	11,3
Агульский	0,8	0,8	0,8	-
Акушинский	0,2	0,2	0,2	-
Ахвахский	-	-	-	-
Ахтынский	9,7	9,7	9,7	-
Бабаюртовский	2,6	2,6	2,6	-
Ботлихский	1,0	1,0	0,8	0,2
Буйнакский	5,8	5,7	5,7	-
Гергебильский	0,3	0,3	0,3	-
Гумбетовский	1,0	1,0	1,0	-
Гунибский	0,7	0,7	0,6	0,1
Дахадаевский	2,2	2,2	2,2	-
Дербентский	7,7	7,7	2,3	5,1
Докузпаринский	0,1	0,1	0,1	-
Казбековский	1,0	1,0	1,0	-
Кайтагский	0,7	0,7	0,7	0,0
Каякентский	3,1	3,1	3,0	0,1
Кизилюртовский	42,6	42,6	42,6	-
Кизлярский	5,5	5,5	5,4	0,0
Кулинский	0,8	0,8	0,8	0,0
Курахский	3,0	3,0	3,0	-
Лакский	0,2	0,2	0,2	-
Левашинский	0,0	0,0	0,0	-
Карабудахкентский	1,9	1,9	1,9	-
Кумторкалинский	4,7	4,7	4,7	0,0
Магарамкентский	2,4	2,4	2,4	-
Новолакский	11,0	11,0	5,5	5,5



ПОД УРОЖАЙ 2016 ГОДА В ХОЗЯЙСТВАХ НАСЕЛЕНИЯ

в том числе				
граждан, имеющих земельные участки (садовые, огородные, дачные и другие), не входящих в объединения	некоммерческие объединения граждан			
	всего	из них		
		садоводческие	огороднические	дачные
0,2	15,6	1,1	-	14,5
0,2	0,1	0,1	-	-
-	-	-	-	-
-	-	-	-	-
-	-	-	-	-
-	-	-	-	-
-	-	-	-	-
-	0,1	0,1	-	-
-	-	-	-	-
-	-	-	-	-
-	-	-	-	-
-	-	-	-	-
0,2	-	-	-	-
-	-	-	-	-
-	0,0	0,0	-	-
-	-	-	-	-
-	-	-	-	-
-	-	-	-	-
-	-	-	-	-
-	-	-	-	-
-	-	-	-	-
-	0,0	0,0	-	-
-	-	-	-	-
-	-	-	-	-

ПОСЕВНЫЕ ПЛОЩАДИ В ХОЗЯЙСТВАХ НАСЕЛЕНИЯ

	Хозяйства населения	личные подсобные и другие индивидуальные хозяйства граждан	из них хозяйства	
			личные подсобные	граждан, имеющих земельные участки для индивидуального жилищного строительства *)
Ногайский	0,7	0,7	0,7	-
Рутульский	0,9	0,9	0,9	0,0
Сергокалинский	1,3	1,3	1,3	0,0
Шамильский	0,1	0,1	0,1	-
Сулейман-Стальский	2,5	2,5	2,5	-
Табасаранский	11,8	11,8	11,8	-
Тарумовский	4,9	4,9	4,9	-
Тляратинский	3,8	3,8	3,7	0,2
Унцукульский	0,6	0,6	0,6	-
Хасавюртовский	114,8	114,8	114,8	-
Хивский	4,3	4,3	4,3	-
Хунзахский	0,4	0,4	0,4	-
Цумадинский	0,2	0,2	0,2	-
Цунтинский	0,5	0,5	0,5	-
Чародинский	0,2	0,2	0,2	-
Городские округа				
Республики Дагестан	45,4	30,0	23,9	6,1
город Махачкала	14,8	5,3	0,0	5,3
город Буйнакс	3,5	3,4	3,4	-
город Дагестанские Огни	3,3	3,3	3,3	-
город Дербент	0,0	0,0	-	0,0
город Избербаш	1,3	0,7	0,7	-
город Каспийск	5,8	0,7	-	0,7
город Кизилюрт	7,3	7,1	7,1	-
город Кизляр	2,8	2,7	2,7	-
город Хасавюрт	5,6	5,6	5,6	-
город Южно-Сухокумск	1,0	1,0	1,0	0,1

*) По хозяйствам граждан, имевших земельные участки с площадью 4 и более соток и занимавшихся сельскохозяйственным производством.



73. ПОСЕВНАЯ ПЛОЩАДЬ ПРОЧИХ ОВОЩЕЙ (ОТКРЫТОГО ГРУНТА)

(гектаров)

	Хозяйства населения	из них хозяйства		
		личные подсобные и другие индивидуальные хозяйства граждан	личные подсобные	граждан, имеющих земельные участки для индивидуального жилищного строительства ¹⁾
Республика Дагестан	222,9	217,3	204,8	0,9
Муниципальные районы Республики Дагестан	217,3	217,3	204,8	0,9
Агульский	-	-	-	-
Акушинский	-	-	-	-
Ахвахский	-	-	-	-
Ахтынский	0,1	0,1	0,1	-
Бабаюртовский	3,8	3,8	3,8	-
Ботлихский	0,7	0,7	0,0	0,4
Буйнакский	0,1	0,1	0,1	-
Гергебильский	3,3	3,3	3,3	-
Гумбетовский	0,5	0,5	0,5	-
Гунибский	-	-	-	-
Дахадаевский	29,9	29,9	29,9	-
Дербентский	37,8	37,8	26,2	0,3
Докузпаринский	-	-	-	-
Казбековский	1,7	1,7	1,7	-
Кайтагский	0,8	0,8	0,8	-
Каякентский	0,2	0,2	0,2	-
Кизилюртовский	1,8	1,8	1,8	-
Кизлярский	6,9	6,9	6,9	-
Кулинский	0,0	0,0	0,0	-
Курахский	-	-	-	-
Лакский	-	-	-	-
Левашинский	0,0	0,0	0,0	-
Карабудахкентский	1,6	1,6	1,6	-
Кумторкалинский	1,3	1,3	1,3	-
Магарамкентский	7,7	7,7	7,7	-



ПОСЕВНЫЕ ПЛОЩАДИ В ХОЗЯЙСТВАХ НАСЕЛЕНИЯ

	Хозяйства населения	из них хозяйства		
		личные подсобные и другие индивидуальные хозяйства граждан	личные подсобные	граждан, имеющих земельные участки для индивидуального жилищного строительства *)
Новолакский	0,6	0,6	0,3	0,3
Ногайский	0,0	0,0	0,0	-
Рутульский	0,3	0,3	0,3	0,0
Сергокалинский	-	-	-	-
Шамильский	0,0	0,0	0,0	-
Сулейман-Стальский	1,2	1,2	1,2	-
Табасаранский	16,8	16,8	16,8	-
Тарумовский	0,9	0,9	0,9	-
Тляратинский	-	-	-	-
Унцукульский	0,1	0,1	0,1	-
Хасавюртовский	99,5	99,5	99,5	-
Хивский	0,0	0,0	0,0	-
Хунзахский	-	-	-	-
Цумадинский	0,0	0,0	0,0	-
Цунтинский	0,0	0,0	0,0	-
Чародинский	-	-	-	-
Городские округа				
Республики Дагестан	5,7	0,1	0,1	0,0
город Махачкала	5,6	0,0	-	0,0
город Буйнакс	-	-	-	-
город Дагестанские Огни	-	-	-	-
город Дербент	-	-	-	-
город Избербаш	-	-	-	-
город Каспийск	0,0	0,0	-	0,0
город Кизилюрт	-	-	-	-
город Кизляр	0,1	0,1	0,1	-
город Хасавюрт	-	-	-	-
город Южно-Сухокумск	-	-	-	-

*) По хозяйствам граждан, имевших земельные участки с площадью 4 и более соток и занимавшихся сельскохозяйственным производством.

74. ПОСЕВНАЯ ПЛОЩАДЬ ЛУКА-СЕВКА (ОТКРЫТОГО ГРУНТА)

(гектаров)

	Хозяйства населения	личные подсобные и другие индивидуальные хозяйства граждан	из них хозяйства	
			личные подсобные	граждан, имеющих земельные участки для индивидуального жилищного строительства ¹⁾
Республика Дагестан	8,3	8,3	6,5	1,5
Муниципальные районы Республики Дагестан	8,3	8,3	6,5	1,5
Агульский	-	-	-	-
Акушинский	0,2	0,2	0,2	-
Ахвахский	-	-	-	-
Ахтынский	0,0	0,0	0,0	-
Бабаюртовский	0,4	0,4	0,4	-
Ботлихский	0,1	0,1	0,1	0,0
Буйнакский	0,0	0,0	0,0	-
Гергебильский	0,0	0,0	0,0	-
Гумбетовский	0,0	0,0	0,0	-
Гунибский	-	-	-	-
Дахадаевский	0,0	0,0	0,0	-
Дербентский	1,8	1,8	0,1	1,4
Докузпаринский	-	-	-	-
Казбековский	0,1	0,1	0,1	-
Кайтагский	0,0	0,0	0,0	-
Каякентский	0,0	0,0	0,0	-
Кизилюртовский	1,0	1,0	1,0	-
Кизлярский	0,1	0,1	0,1	-
Кулинский	-	-	-	-
Курахский	-	-	-	-
Лакский	-	-	-	-
Левашинский	0,0	0,0	0,0	-
Карабудахкентский	0,1	0,1	0,1	-
Кумторкалинский	0,2	0,2	0,2	-
Магарамкентский	2,5	2,5	2,5	-
Новолакский	0,1	0,1	0,0	0,1



ПОСЕВНЫЕ ПЛОЩАДИ В ХОЗЯЙСТВАХ НАСЕЛЕНИЯ

	Хозяйства населения	личные подсобные и другие индивидуальные хозяйства граждан	из них хозяйства	
			личные подсобные	граждан, имеющих земельные участки для индивидуального жилищного строительства ^{*)}
Ногайский	0,0	0,0	0,0	-
Рутульский	0,0	0,0	0,0	-
Сергокалинский	-	-	-	-
Шамильский	0,1	0,1	0,1	-
Сулейман-Стапский	0,0	0,0	0,0	-
Табасаранский	0,0	0,0	0,0	-
Тарумовский	0,0	0,0	0,0	-
Тляратинский	0,2	0,2	0,2	-
Унцукульский	0,0	0,0	0,0	-
Хасавюртовский	1,4	1,4	1,4	-
Хивский	0,0	0,0	0,0	-
Хунзахский	0,0	0,0	0,0	-
Цумадинский	-	-	-	-
Цунтинский	-	-	-	-
Чародинский	-	-	-	-
Городские округа				
Республики Дагестан	0,0	0,0	0,0	0,0
город Махачкала	0,0	0,0	-	0,0
город Буйнакс	-	-	-	-
город Дагестанские Огни	-	-	-	-
город Дербент	-	-	-	-
город Избербаш	-	-	-	-
город Каспийск	-	-	-	-
город Кизилюрт	-	-	-	-
город Кизляр	0,0	0,0	0,0	-
город Хасавюрт	-	-	-	-
город Южно-Сухокумск	-	-	-	-

*) По хозяйствам граждан, имевших земельные участки с площадью 4 и более соток и занимавшихся сельскохозяйственным производством.



75. ПОСЕВНАЯ ПЛОЩАДЬ ПРОДОВОЛЬСТВЕННЫХ БАХЧЕВЫХ КУЛЬТУР

(гектаров)

	Хозяйства населения	из них хозяйства		
		личные подсобные и другие индивидуальные хозяйства граждан	личные подсобные	граждан, имеющих земельные участки для индивидуального жилищного строительства ¹⁾
Республика Дагестан	5307,2	5303,7	5191,9	110,6
Муниципальные районы Республики Дагестан	5303,0	5303,0	5191,6	110,2
Агульский	-	-	-	-
Акушинский	-	-	-	-
Ахвахский	-	-	-	-
Ахтынский	0,0	0,0	0,0	-
Бабаюртовский	1373,7	1373,7	1343,7	30,0
Ботлихский	9,4	9,4	7,7	0,9
Буйнакский	-	-	-	-
Гергебильский	0,0	0,0	0,0	-
Гумбетовский	0,0	0,0	0,0	-
Гунибский	-	-	-	-
Дахадаевский	0,0	0,0	0,0	-
Дербентский	10,8	10,8	1,4	9,1
Докузпаринский	-	-	-	-
Казбековский	1,5	1,5	1,5	-
Кайтагский	0,4	0,4	0,4	-
Каякентский	177,5	177,5	177,5	-
Кизилюртовский	228,2	228,2	228,2	-
Кизлярский	936,5	936,5	866,4	70,1
Кулинский	-	-	-	-
Курахский	-	-	-	-
Лакский	0,1	0,1	0,1	-
Левашинский	-	-	-	-
Карабудахкентский	272,1	272,1	272,1	-
Кумторкалинский	51,6	51,6	51,6	-
Магарамкентский	47,6	47,6	47,6	-
Новолакский	0,0	0,0	0,0	0,0



ПОСЕВНЫЕ ПЛОЩАДИ В ХОЗЯЙСТВАХ НАСЕЛЕНИЯ

	Хозяйства населения	личные подсобные и другие индивидуальные хозяйства граждан	из них хозяйства	
			личные подсобные	граждан, имеющих земельные участки для индивидуального жилищного строительства *)
Ногайский	1540,0	1540,0	1540,0	-
Рутульский	0,1	0,1	0,1	-
Сергокалинский	1,1	1,1	1,1	-
Шамильский	0,1	0,1	0,1	-
Сулейман-Стальский	33,0	33,0	33,0	-
Табасаранский	15,0	15,0	15,0	-
Тарумовский	76,7	76,7	76,7	-
Тляратинский	332,5	332,5	332,4	0,2
Унцукульский	0,0	0,0	0,0	-
Хасавюртовский	159,3	159,3	159,3	-
Хивский	0,0	0,0	0,0	-
Хунзахский	-	-	-	-
Цумадинский	1,0	1,0	1,0	-
Цунтинский	1,5	1,5	1,5	-
Чародинский	33,2	33,2	33,2	-
Городские округа				
Республики Дагестан	4,2	0,7	0,3	0,4
город Махачкала	1,2	0,4	-	0,4
город Буйнакс	-	-	-	-
город Дагестанские Огни	-	-	-	-
город Дербент	-	-	-	-
город Избербаш	-	-	-	-
город Каспийск	0,7	0,0	-	0,0
город Кизилюрт	0,3	0,3	0,3	-
город Кизляр	2,0	-	-	-
город Хасавюрт	0,0	0,0	0,0	-
город Южно-Сухокумск	-	-	-	-

*) По хозяйствам граждан, имевших земельные участки с площадью 4 и более соток и занимавшихся сельскохозяйственным производством.



ПОСЕВНЫЕ ПЛОЩАДИ В ХОЗЯЙСТВАХ НАСЕЛЕНИЯ

в том числе				
граждан, имеющих земельные участки (садовые, огородные, дачные и другие), не входящих в объединения	некоммерческие объединения граждан			
	всего	из них		
		садоводческие	огороднические	дачные
-	-	-	-	-
-	-	-	-	-
-	-	-	-	-
-	-	-	-	-
-	-	-	-	-
-	-	-	-	-
-	-	-	-	-
-	-	-	-	-
-	-	-	-	-
-	-	-	-	-
-	-	-	-	-
-	-	-	-	-
-	-	-	-	-
-	-	-	-	-
-	-	-	-	-
-	-	-	-	-
-	-	-	-	-
-	-	-	-	-
-	-	-	-	-
-	-	-	-	-
-	3,6	-	-	3,6
-	0,8	-	-	0,8
-	-	-	-	-
-	-	-	-	-
-	-	-	-	-
-	-	-	-	-
-	-	-	-	-
-	0,7	-	-	0,7
-	-	-	-	-
-	-	-	-	-
-	2,0	-	-	2,0
-	-	-	-	-
-	-	-	-	-

76. ПОСЕВНАЯ ПЛОЩАДЬ АРБУЗОВ СТОЛОВЫХ

(гектаров)

	Хозяйства населения	из них хозяйства		
		личные подсобные и другие индивидуальные хозяйства граждан	личные подсобные	граждан, имеющих земельные участки для индивидуального жилищного строительства ¹⁾
Республика Дагестан	4559,5	4557,0	4520,5	35,7
Муниципальные районы Республики Дагестан	4556,5	4556,5	4520,2	35,6
Агульский	-	-	-	-
Акушинский	-	-	-	-
Ахвахский	-	-	-	-
Ахтынский	-	-	-	-
Бабаюртовский	1250,5	1250,5	1220,5	30,0
Ботлихский	5,3	5,3	4,4	0,4
Буйнакский	-	-	-	-
Гергебильский	0,0	0,0	0,0	-
Гумбетовский	0,0	0,0	0,0	-
Гунибский	-	-	-	-
Дахадаевский	-	-	-	-
Дербентский	6,1	6,1	0,8	5,0
Докузпаринский	-	-	-	-
Казбековский	1,5	1,5	1,5	-
Кайтагский	0,2	0,2	0,2	-
Каякентский	170,4	170,4	170,4	-
Кизилюртовский	166,1	166,1	166,1	-
Кизлярский	790,2	790,2	790,2	-
Кулинский	-	-	-	-
Курахский	-	-	-	-
Лакский	0,1	0,1	0,1	-
Левашинский	-	-	-	-
Карабудахкентский	272,0	272,0	272,0	-
Кумторкалинский	47,4	47,4	47,4	-
Магарамкентский	27,1	27,1	27,1	-
Новолакский	0,0	0,0	0,0	0,0



ПОД УРОЖАЙ 2016 ГОДА В ХОЗЯЙСТВАХ НАСЕЛЕНИЯ

в том числе				
граждан, имеющих земельные участки (садовые, огородные, дачные и другие), не входящих в объединения	некоммерческие объединения граждан			
	всего	из них		
		садоводческие	огороднические	дачные
0,7	2,5	-	-	2,5
0,7	-	-	-	-
-	-	-	-	-
-	-	-	-	-
-	-	-	-	-
-	-	-	-	-
0,4	-	-	-	-
-	-	-	-	-
-	-	-	-	-
-	-	-	-	-
-	-	-	-	-
0,3	-	-	-	-
-	-	-	-	-
-	-	-	-	-
-	-	-	-	-
-	-	-	-	-
-	-	-	-	-
-	-	-	-	-
-	-	-	-	-
-	-	-	-	-
-	-	-	-	-
-	-	-	-	-
-	-	-	-	-
-	-	-	-	-
-	-	-	-	-
-	-	-	-	-
-	-	-	-	-

ПОСЕВНЫЕ ПЛОЩАДИ В ХОЗЯЙСТВАХ НАСЕЛЕНИЯ

	Хозяйства населения	личные подсобные и другие индивидуальные хозяйства граждан	из них хозяйства	
			личные подсобные	граждан, имеющих земельные участки для индивидуального жилищного строительства *)
Ногайский	1178,0	1178,0	1178,0	-
Рутульский	0,1	0,1	0,1	-
Сергокалинский	1,1	1,1	1,1	-
Шамильский	0,0	0,0	0,0	-
Сулейман-Стальский	33,0	33,0	33,0	-
Табасаранский	15,0	15,0	15,0	-
Тарумовский	72,1	72,1	72,1	-
Тляратинский	332,3	332,3	332,2	0,1
Унцукульский	-	-	-	-
Хасавюртовский	155,3	155,3	155,3	-
Хивский	0,0	0,0	0,0	-
Хунзахский	-	-	-	-
Цумадинский	0,8	0,8	0,8	-
Цунтинский	0,8	0,8	0,8	-
Чародинский	31,4	31,4	31,4	-
Городские округа				
Республики Дагестан	3,0	0,5	0,3	0,2
город Махачкала	0,8	0,2	-	0,2
город Буйнакс	-	-	-	-
город Дагестанские Огни	-	-	-	-
город Дербент	-	-	-	-
город Избербаш	-	-	-	-
город Каспийск	0,4	0,0	-	0,0
город Кизилюрт	0,3	0,3	0,3	-
город Кизляр	1,5	-	-	-
город Хасавюрт	0,0	0,0	0,0	-
город Южно-Сухокумск	-	-	-	-

*) По хозяйствам граждан, имевших земельные участки с площадью 4 и более соток и занимавшихся сельскохозяйственным производством.



77. ПОСЕВНАЯ ПЛОЩАДЬ ДЫНЬ

(гектаров)

	Хозяйства населения	личные подсобные и другие индивидуальные хозяйства граждан	из них хозяйства	
			личные подсобные	граждан, имеющих земельные участки для индивидуального жилищного строительства ¹⁾
Республика Дагестан	747,7	746,7	671,4	74,9
Муниципальные районы Республики Дагестан	746,5	746,5	671,4	74,7
Агульский	-	-	-	-
Акушинский	-	-	-	-
Ахвахский	-	-	-	-
Ахтынский	0,0	0,0	0,0	-
Бабаюртовский	123,2	123,2	123,2	-
Ботлихский	4,2	4,2	3,3	0,4
Буйнакский	-	-	-	-
Гергебильский	0,0	0,0	0,0	-
Гумбетовский	-	-	-	-
Гунибский	-	-	-	-
Дахадаевский	0,0	0,0	0,0	-
Дербентский	4,7	4,7	0,6	4,1
Докузпаринский	-	-	-	-
Казбековский	-	-	-	-
Кайтагский	0,2	0,2	0,2	-
Каякентский	7,2	7,2	7,2	-
Кизилюртовский	62,1	62,1	62,1	-
Кизлярский	146,3	146,3	76,2	70,1
Кулинский	-	-	-	-
Курахский	-	-	-	-
Лакский	-	-	-	-
Левашинский	-	-	-	-
Карабудахкентский	0,1	0,1	0,1	-
Кумторкалинский	4,2	4,2	4,2	-
Магарамкентский	20,6	20,6	20,6	-
Новолакский	0,0	0,0	0,0	0,0



ПОД УРОЖАЙ 2016 ГОДА В ХОЗЯЙСТВАХ НАСЕЛЕНИЯ

в том числе				
	некоммерческие объединения граждан			
граждан, имеющих земельные участки (садовые, огородные, дачные и другие), не входящих в объединения	всего	из них		
		садоводческие	огороднические	дачные
0,4	1,1	-	-	1,1
0,4	-	-	-	-
-	-	-	-	-
-	-	-	-	-
-	-	-	-	-
-	-	-	-	-
-	-	-	-	-
0,4	-	-	-	-
-	-	-	-	-
-	-	-	-	-
-	-	-	-	-
-	-	-	-	-
-	-	-	-	-
0,0	-	-	-	-
-	-	-	-	-
-	-	-	-	-
-	-	-	-	-
-	-	-	-	-
-	-	-	-	-
-	-	-	-	-
-	-	-	-	-
-	-	-	-	-
-	-	-	-	-
-	-	-	-	-
-	-	-	-	-
-	-	-	-	-
-	-	-	-	-
-	-	-	-	-
-	-	-	-	-
-	-	-	-	-
-	-	-	-	-
-	-	-	-	-
-	-	-	-	-

ПОСЕВНЫЕ ПЛОЩАДИ В ХОЗЯЙСТВАХ НАСЕЛЕНИЯ

	Хозяйства населения	личные подсобные и другие индивидуальные хозяйства граждан	из них хозяйства	
			личные подсобные	граждан, имеющих земельные участки для индивидуального жилищного строительства *)
Ногайский	362,0	362,0	362,0	-
Рутульский	-	-	-	-
Сергокалинский	-	-	-	-
Шамильский	0,0	0,0	0,0	-
Сулейман-Стальский	0,0	0,0	0,0	-
Табасаранский	0,0	0,0	0,0	-
Тарумовский	4,6	4,6	4,6	-
Тляратинский	0,2	0,2	0,2	0,1
Унцукульский	0,0	0,0	0,0	-
Хасавюртовский	4,1	4,1	4,1	-
Хивский	0,0	0,0	0,0	-
Хунзахский	-	-	-	-
Цумадинский	0,3	0,3	0,3	-
Цунтинский	0,8	0,8	0,8	-
Чародинский	1,8	1,8	1,8	-
Городские округа				
Республики Дагестан	1,3	0,2	0,0	0,2
город Махачкала	0,4	0,2	-	0,2
город Буйнакс	-	-	-	-
город Дагестанские Огни	-	-	-	-
город Дербент	-	-	-	-
город Избербаш	-	-	-	-
город Каспийск	0,3	0,0	-	0,0
город Кизилюрт	-	-	-	-
город Кизляр	0,5	-	-	-
город Хасавюрт	0,0	0,0	0,0	-
город Южно-Сухокумск	-	-	-	-

*) По хозяйствам граждан, имевших земельные участки с площадью 4 и более соток и занимавшихся сельскохозяйственным производством.



78. ПОСЕВНАЯ ПЛОЩАДЬ КОРМОВЫХ КУЛЬТУР

(гектаров)

	Хозяйства населения	из них хозяйства		
		личные подсобные и другие индивидуальные хозяйства граждан	личные подсобные	граждан, имеющих земельные участки для индивидуального жилищного строительства ¹⁾
Республика Дагестан	74263,6	74262,8	74042,4	168,6
Муниципальные районы Республики Дагестан	74257,1	74257,1	74042,0	163,2
Агульский	57,3	57,3	57,3	-
Акушинский	321,2	321,2	321,2	-
Ахвахский	-	-	-	-
Ахтынский	712,1	712,1	712,1	-
Бабаюртовский	10376,6	10376,6	10303,8	72,8
Ботлихский	135,5	135,5	97,2	1,6
Буйнакский	1431,3	1431,3	1431,3	-
Гергебильский	7,2	7,2	7,2	-
Гумбетовский	53,7	53,7	53,7	-
Гунибский	61,4	61,4	57,1	4,3
Дахадаевский	259,1	259,1	259,1	-
Дербентский	18,5	18,5	3,3	0,0
Докузпаринский	5,3	5,3	5,3	-
Казбековский	533,9	533,9	533,9	-
Кайтагский	741,9	741,9	741,9	0,0
Каякентский	3,3	3,3	3,3	-
Кизилюртовский	906,4	906,4	906,4	-
Кизлярский	13534,5	13534,5	13467,3	67,2
Кулинский	0,2	0,2	0,2	0,0
Курахский	21,0	21,0	21,0	-
Лакский	330,3	330,3	330,3	-
Левашинский	261,5	261,5	261,5	-
Карабудахкентский	1237,2	1237,2	1237,2	-
Кумторкалинский	2635,8	2635,8	2627,2	8,6
Магарамкентский	35,6	35,6	35,6	-



ПОСЕВНЫЕ ПЛОЩАДИ В ХОЗЯЙСТВАХ НАСЕЛЕНИЯ

	Хозяйства населения	личные подсобные и другие индивидуальные хозяйства граждан	из них хозяйства	
			личные подсобные	граждан, имеющих земельные участки для индивидуального жилищного строительства *)
Новолакский	983,8	983,8	982,3	1,5
Ногайский	12072,4	12072,4	12072,4	-
Рутульский	87,3	87,3	80,7	6,6
Сергокалинский	35,4	35,4	34,8	0,6
Шамильский	87,7	87,7	87,7	-
Сулейман-Стальский	451,2	451,2	451,2	-
Табасаранский	76,6	76,6	76,6	-
Тарумовский	8644,0	8644,0	8644,0	-
Тляратинский	208,3	208,3	208,3	0,0
Унцукульский	1,3	1,3	1,3	-
Хасавюртовский	17815,6	17815,6	17815,6	-
Хивский	-	-	-	-
Хунзахский	35,4	35,4	35,4	-
Цумадинский	13,5	13,5	13,5	-
Цунтинский	47,0	47,0	47,0	-
Чародинский	16,4	16,4	16,4	-
Городские округа				
Республики Дагестан	6,5	5,8	0,4	5,4
город Махачкала	5,8	5,4	-	5,4
город Буйнакс	-	-	-	-
город Дагестанские Огни	-	-	-	-
город Дербент	-	-	-	-
город Избербаш	-	-	-	-
город Каспийск	-	-	-	-
город Кизилюрт	0,1	0,1	0,1	-
город Кизляр	0,6	0,3	0,3	-
город Хасавюрт	0,1	0,1	0,1	-
город Южно-Сухокумск	-	-	-	-

*) По хозяйствам граждан, имевших земельные участки с площадью 4 и более соток и занимавшихся сельскохозяйственным производством.



79. ПОСЕВНАЯ ПЛОЩАДЬ КОРМОВЫХ КУЛЬТУР ПО ВИДАМ

(гектаров)

	Кормовые культуры - всего	травы	травы	кормовые культуры на силос (без кукурузы)
		однолетние	многолетние бобовые	
Республика Дагестан	74263,6	29933,5	40214,2	811,9
Муниципальные районы Республики Дагестан	74257,1	29932,7	40214,2	811,9
Агульский	57,3	56,7	-	-
Акушинский	321,2	143,0	168,0	-
Ахвахский	-	-	-	-
Ахтынский	712,1	9,8	641,4	0,7
Бабаюртовский	10376,6	529,0	9477,1	0,0
Ботлихский	135,5	13,4	28,3	51,5
Буйнакский	1431,3	404,0	825,3	150,4
Гергебильский	7,2	-	-	-
Гумбетовский	53,7	7,0	6,6	0,5
Гунибский	61,4	35,0	-	-
Дахадаевский	259,1	178,3	40,4	-
Дербентский	18,5	0,3	1,6	-
Докузпаринский	5,3	-	-	-
Казбековский	533,9	74,5	458,2	-
Кайтагский	741,9	735,8	0,2	-
Каякентский	3,3	1,8	-	-
Кизилюртовский	906,4	501,0	330,9	1,4
Кизлярский	13534,5	2333,6	10882,6	9,8
Кулинский	0,2	0,0	-	-
Курахский	21,0	-	21,0	-
Лакский	330,3	140,7	153,3	0,0
Левашинский	261,5	13,7	219,6	0,2
Карабудахкентский	1237,2	368,1	827,9	1,9
Кумторкалинский	2635,8	1822,0	793,2	-
Магарамкентский	35,6	2,5	25,5	0,1
Новолакский	983,8	975,8	0,0	-



ПОД УРОЖАЙ 2016 ГОДА В ХОЗЯЙСТВАХ НАСЕЛЕНИЯ

из них по видам				
кукуруза на корм	корнеплодные кормовые культуры, включая свеклу сахарную на корм скоту	бахчевые кормовые культуры	семенники и маточники кормовых культур	прочие кормовые
1494,9	84,8	529,1	14,8	1180,4
1489,4	84,7	528,9	14,8	1180,4
0,6	-	-	-	-
-	10,1	0,0	-	0,1
-	-	-	-	-
0,1	0,7	0,2	-	59,3
83,3	3,0	262,9	-	21,3
41,7	0,6	0,0	-	-
48,6	2,7	-	-	0,2
7,1	-	0,1	-	-
39,1	0,3	-	-	0,2
26,0	-	-	-	0,4
40,1	0,4	-	-	0,0
1,2	0,0	-	-	15,4
0,0	5,3	-	-	-
0,7	-	0,0	-	0,4
5,6	-	0,1	-	0,2
1,3	0,0	0,2	-	0,0
55,9	0,1	0,2	-	16,9
24,4	1,4	2,6	0,4	279,8
-	0,2	-	-	-
-	-	-	-	-
34,7	1,6	0,0	-	-
25,1	0,8	0,5	0,2	1,4
31,0	0,3	1,1	-	7,0
20,5	-	-	-	0,0
1,2	1,0	1,2	-	4,0
4,9	3,1	-	-	0,0

ПОСЕВНЫЕ ПЛОЩАДИ В ХОЗЯЙСТВАХ НАСЕЛЕНИЯ

	Кормовые культуры - всего	травы	травы	кормовые культуры на силос (без кукурузы)
		однолетние	многолетние бобовые	
Ногайский	12072,4	7988,6	3535,0	-
Рутульский	87,3	0,0	69,8	-
Сергокалинский	35,4	1,1	4,9	6,7
Шамильский	87,7	80,5	5,9	-
Сулейман-Стальский	451,2	203,7	31,1	216,0
Табасаранский	76,6	76,0	0,0	-
Тарумовский	8644,0	3606,4	4488,1	264,8
Тляратинский	208,3	0,8	55,6	0,2
Унцукульский	1,3	0,1	-	-
Хасавюртовский	17815,6	9616,4	7047,4	107,6
Хивский	-	-	-	-
Хунзахский	35,4	1,0	33,3	0,2
Цумадинский	13,5	-	11,1	-
Цунтинский	47,0	12,0	18,8	-
Чародинский	16,4	0,1	12,2	-
Городские округа				
Республики Дагестан	6,5	0,7	0,1	-
город Махачкала	5,8	0,7	-	-
город Буйнакс	-	-	-	-
город Дагестанские Огни	-	-	-	-
город Дербент	-	-	-	-
город Избербаш	-	-	-	-
город Каспийск	-	-	-	-
город Кизилюрт	0,1	-	-	-
город Кизляр	0,6	-	0,1	-
город Хасавюрт	0,1	-	-	-
город Южно-Сухокумск	-	-	-	-

*) По хозяйствам граждан, имевших земельные участки с площадью 4 и более соток и занимавшихся сельскохозяйственным производством.



ПОСЕВНЫЕ ПЛОЩАДИ В ХОЗЯЙСТВАХ НАСЕЛЕНИЯ

из них по видам				
кукуруза на корм	корнеплодные кормовые культуры, включая свеклу сахарную на корм скоту	бахчевые кормовые культуры	семенники и маточники кормовых культур	прочие кормовые
0,0	-	-	-	548,7
-	-	0,5	-	17,1
20,9	0,5	0,4	-	0,9
1,0	0,3	0,0	-	0,0
0,4	-	-	-	-
-	0,4	0,2	-	-
11,1	15,2	75,7	5,0	177,8
151,2	0,1	0,4	0,2	-
1,2	0,1	-	-	-
794,8	32,2	182,6	9,1	25,5
-	-	-	-	-
0,5	0,1	0,1	-	0,3
1,3	0,6	-	-	0,5
12,6	0,7	-	-	2,9
1,3	2,9	-	-	-
5,5	0,0	0,2	-	-
5,1	0,0	0,0	-	-
-	-	-	-	-
-	-	-	-	-
-	-	-	-	-
-	-	-	-	-
-	-	-	-	-
-	-	-	-	-
-	-	0,1	-	-
0,5	0,0	-	-	-
-	-	0,1	-	-
-	-	-	-	-

80. ПОСЕВНАЯ ПЛОЩАДЬ ОВОЩЕЙ ЗАКРЫТОГО ГРУНТА

(гектаров)

	Хозяйства населения	из них хозяйства		
		личные подсобные и другие индивидуальные хозяйства граждан	личные подсобные	граждан, имеющих земельные участки для индивидуального жилищного строительства ¹⁾
Республика Дагестан	382,9	381,1	375,3	5,9
Муниципальные районы Республики Дагестан	376,8	376,8	371,5	5,3
Агульский	0,2	0,2	0,2	-
Акушинский	-	-	-	-
Ахвахский	-	-	-	-
Ахтынский	0,0	0,0	0,0	-
Бабаюртовский	0,6	0,6	0,6	-
Ботлихский	0,4	0,4	0,4	0,0
Буйнакский	1,5	1,5	1,5	-
Гергебильский	0,0	0,0	0,0	-
Гумбетовский	1,3	1,3	1,3	-
Гунибский	0,0	0,0	0,0	0,0
Дахадаевский	1,4	1,4	1,4	-
Дербентский	10,6	10,6	5,5	5,1
Докузпаринский	-	-	-	-
Казбековский	0,1	0,1	0,1	-
Кайтагский	0,0	0,0	0,0	-
Каякентский	3,7	3,7	3,7	-
Кизилюртовский	308,7	308,7	308,7	-
Кизлярский	16,7	16,7	16,6	0,2
Кулинский	-	-	-	-
Курахский	0,2	0,2	0,2	-
Лакский	0,0	0,0	0,0	-
Левашинский	0,4	0,4	0,4	-
Карабудахкентский	20,9	20,9	20,9	-
Кумторкалинский	3,1	3,1	3,0	0,1
Магарамкентский	1,7	1,7	1,7	-
Новолакский	0,0	0,0	0,0	-



ПОСЕВНЫЕ ПЛОЩАДИ В ХОЗЯЙСТВАХ НАСЕЛЕНИЯ

	Хозяйства населения	из них хозяйства		
		личные подсобные и другие индивидуальные хозяйства граждан	личные подсобные	граждан, имеющих земельные участки для индивидуального жилищного строительства ^{*)}
Ногайский	0,0	0,0	0,0	-
Рутульский	0,0	0,0	0,0	-
Сергокалинский	0,0	0,0	0,0	-
Шамильский	0,0	0,0	0,0	-
Сулейман-Стальский	0,1	0,1	0,1	-
Табасаранский	0,0	0,0	0,0	-
Тарумовский	0,1	0,1	0,1	-
Тляратинский	-	-	-	-
Унцукульский	0,1	0,1	0,1	-
Хасавюртовский	4,5	4,5	4,5	-
Хивский	0,1	0,1	0,1	-
Хунзахский	0,1	0,1	0,1	-
Цумадинский	0,1	0,1	0,1	-
Цунтинский	-	-	-	-
Чародинский	-	-	-	-
Городские округа				
Республики Дагестан	6,1	4,3	3,8	0,5
город Махачкала	1,4	0,7	0,1	0,5
город Буйнакс	0,0	-	-	-
город Дагестанские Огни	0,1	0,1	0,1	-
город Дербент	-	-	-	-
город Избербаш	-	-	-	-
город Каспийск	1,0	-	-	-
город Кизилюрт	3,5	3,5	3,5	-
город Кизляр	0,1	0,1	0,1	-
город Хасавюрт	-	-	-	-
город Южно-Сухокумск	-	-	-	-

*) По хозяйствам граждан, имевших земельные участки с площадью 4 и более соток и занимавшихся сельскохозяйственным производством.



81. ПОСЕВНАЯ ПЛОЩАДЬ ОГУРЦОВ (ЗАКРЫТОГО ГРУНТА)

(гектаров)

	Хозяйства населения	личные подсобные и другие индивидуальные хозяйства граждан	из них хозяйства	
			личные подсобные	граждан, имеющих земельные участки для индивидуального жилищного строительства ^{*)}
Республика Дагестан	115,2	114,7	113,4	1,2
Муниципальные районы Республики Дагестан	113,1	113,1	112,1	1,1
Агульский	-	-	-	-
Акушинский	-	-	-	-
Ахвахский	-	-	-	-
Ахтынский	0,0	0,0	0,0	-
Бабаюртовский	0,1	0,1	0,1	-
Ботлихский	0,2	0,2	0,2	-
Буйнакский	0,4	0,4	0,4	-
Гергебильский	-	-	-	-
Гумбетовский	0,4	0,4	0,4	-
Гунибский	-	-	-	-
Дахадаевский	0,0	0,0	0,0	-
Дербентский	1,1	1,1	0,1	1,0
Докузпаринский	-	-	-	-
Казбековский	0,0	0,0	0,0	-
Кайтагский	0,0	0,0	0,0	-
Каякентский	0,0	0,0	0,0	-
Кизилюртовский	108,0	108,0	108,0	-
Кизлярский	0,2	0,2	0,2	0,1
Кулинский	-	-	-	-
Курахский	0,0	0,0	0,0	-
Лакский	0,0	0,0	0,0	-
Левашинский	-	-	-	-
Карабудахкентский	0,5	0,5	0,5	-
Кумторкалинский	0,2	0,2	0,2	0,0
Магарамкентский	0,4	0,4	0,4	-



ПОСЕВНЫЕ ПЛОЩАДИ В ХОЗЯЙСТВАХ НАСЕЛЕНИЯ

	Хозяйства населения	из них хозяйства		
		личные подсобные и другие индивидуальные хозяйства граждан	личные подсобные	граждан, имеющих земельные участки для индивидуального жилищного строительства ^{*)}
Новолакский	-	-	-	-
Ногайский	0,0	0,0	0,0	-
Рутульский	0,0	0,0	0,0	-
Сергокалинский	0,0	0,0	0,0	-
Шамильский	0,0	0,0	0,0	-
Сулейман-Стальский	0,0	0,0	0,0	-
Табасаранский	0,0	0,0	0,0	-
Тарумовский	0,0	0,0	0,0	-
Тляратинский	-	-	-	-
Унцукульский	0,0	0,0	0,0	-
Хасавюртовский	1,3	1,3	1,3	-
Хивский	0,0	0,0	0,0	-
Хунзахский	-	-	-	-
Цумадинский	0,0	0,0	0,0	-
Цунтинский	-	-	-	-
Чародинский	-	-	-	-
Городские округа				
Республики Дагестан	2,1	1,5	1,4	0,1
город Махачкала	0,3	0,1	0,0	0,1
город Буйнакск	-	-	-	-
город Дагестанские Огни	0,0	0,0	0,0	-
город Дербент	-	-	-	-
город Избербаш	-	-	-	-
город Каспийск	0,4	-	-	-
город Кизилюрт	1,3	1,3	1,3	-
город Кизляр	0,0	0,0	0,0	-
город Хасавюрт	-	-	-	-
город Южно-Сухокумск	-	-	-	-

*) По хозяйствам граждан, имевших земельные участки с площадью 4 и более соток и занимавшихся сельскохозяйственным производством.



82. ПОСЕВНАЯ ПЛОЩАДЬ ПОМИДОРОВ (ЗАКРЫТОГО ГРУНТА)

(гектаров)

	Хозяйства населения	из них хозяйства		
		личные подсобные и другие индивидуальные хозяйства граждан	личные подсобные	граждан, имеющих земельные участки для индивидуального жилищного строительства ¹⁾
Республика Дагестан	243,5	243,0	238,7	4,4
Муниципальные районы Республики Дагестан	241,1	241,1	236,9	4,2
Агульский	-	-	-	-
Акушинский	-	-	-	-
Ахвахский	-	-	-	-
Ахтынский	-	-	-	-
Бабаюртовский	0,1	0,1	0,1	-
Ботлихский	0,1	0,1	0,1	-
Буйнакский	0,3	0,3	0,3	-
Гергебильский	-	-	-	-
Гумбетовский	0,4	0,4	0,4	-
Гунибский	-	-	-	-
Дахадаевский	0,0	0,0	0,0	-
Дербентский	5,2	5,2	1,2	4,0
Докузпаринский	-	-	-	-
Казбековский	0,0	0,0	0,0	-
Кайтагский	0,0	0,0	0,0	-
Каякентский	3,7	3,7	3,7	-
Кизилюртовский	192,4	192,4	192,4	-
Кизлярский	15,5	15,5	15,4	0,1
Кулинский	-	-	-	-
Курахский	0,2	0,2	0,2	-
Лакский	0,0	0,0	0,0	-
Левашинский	0,1	0,1	0,1	-
Карабудахкентский	17,6	17,6	17,6	-
Кумторкалинский	2,4	2,4	2,3	0,1
Магарамкентский	1,2	1,2	1,2	-
Новолакский	-	-	-	-



ПОСЕВНЫЕ ПЛОЩАДИ В ХОЗЯЙСТВАХ НАСЕЛЕНИЯ

	Хозяйства населения	из них хозяйства		
		личные подсобные и другие индивидуальные хозяйства граждан	личные подсобные	граждан, имеющих земельные участки для индивидуального жилищного строительства *)
Ногайский	0,0	0,0	0,0	-
Рутульский	0,0	0,0	0,0	-
Сергокалинский	0,0	0,0	0,0	-
Шамильский	0,0	0,0	0,0	-
Сулейман-Стальский	0,1	0,1	0,1	-
Табасаранский	0,0	0,0	0,0	-
Тарумовский	0,1	0,1	0,1	-
Тляратинский	-	-	-	-
Унцукульский	0,0	0,0	0,0	-
Хасавюртовский	1,4	1,4	1,4	-
Хивский	0,1	0,1	0,1	-
Хунзахский	0,0	0,0	0,0	-
Цумадинский	0,0	0,0	0,0	-
Цунтинский	-	-	-	-
Чародинский	-	-	-	-
Городские округа				
Республики Дагестан	2,5	2,0	1,8	0,2
город Махачкала	0,5	0,3	0,1	0,2
город Буйнакс	-	-	-	-
город Дагестанские Огни	0,0	0,0	0,0	-
город Дербент	-	-	-	-
город Избербаш	-	-	-	-
город Каспийск	0,3	-	-	-
город Кизилюрт	1,6	1,6	1,6	-
город Кизляр	0,0	0,0	0,0	-
город Хасавюрт	-	-	-	-
город Южно-Сухокумск	-	-	-	-

*) По хозяйствам граждан, имевших земельные участки с площадью 4 и более соток и занимавшихся сельскохозяйственным производством.



83. ПОСЕВНАЯ ПЛОЩАДЬ ПЕРЦА СЛАДКОГО (ЗАКРЫТОГО ГРУНТА)

(гектаров)

	Хозяйства населения	из них хозяйства		
		личные подсобные и другие индивидуальные хозяйства граждан	личные подсобные	граждан, имеющих земельные участки для индивидуального жилищного строительства ^{*)}
Республика Дагестан	2,2	1,9	1,8	0,1
Муниципальные районы Республики Дагестан	1,5	1,5	1,5	0,0
Агульский	-	-	-	-
Акушинский	-	-	-	-
Ахвахский	-	-	-	-
Ахтынский	-	-	-	-
Бабануртовский	-	-	-	-
Ботлихский	0,0	0,0	0,0	-
Буйнакский	0,3	0,3	0,3	-
Гергебильский	-	-	-	-
Гумбетовский	0,2	0,2	0,2	-
Гунибский	-	-	-	-
Дахадаевский	0,0	0,0	0,0	-
Дербентский	0,1	0,1	0,1	0,0
Докузпаринский	-	-	-	-
Казбековский	-	-	-	-
Кайтагский	-	-	-	-
Каякентский	-	-	-	-
Кизилюртовский	0,1	0,1	0,1	-
Кизлярский	0,4	0,4	0,4	0,0
Кулинский	-	-	-	-
Курахский	-	-	-	-
Лакский	0,0	0,0	0,0	-
Левашинский	-	-	-	-
Карабудахкентский	0,1	0,1	0,1	-
Кумторкалинский	0,0	0,0	0,0	-
Магарамкентский	0,0	0,0	0,0	-
Новолакский	0,0	0,0	0,0	-



ПОСЕВНЫЕ ПЛОЩАДИ В ХОЗЯЙСТВАХ НАСЕЛЕНИЯ

	Хозяйства населения	из них хозяйства		
		личные подсобные и другие индивидуальные хозяйства граждан	личные подсобные	граждан, имеющих земельные участки для индивидуального жилищного строительства *)
Ногайский	-	-	-	-
Рутульский	-	-	-	-
Сергокалинский	-	-	-	-
Шамильский	0,0	0,0	0,0	-
Сулейман-Стальский	-	-	-	-
Табасаранский	0,0	0,0	0,0	-
Тарумовский	0,0	0,0	0,0	-
Тляратинский	-	-	-	-
Унцукульский	-	-	-	-
Хасавюртовский	0,3	0,3	0,3	-
Хивский	-	-	-	-
Хунзахский	-	-	-	-
Цумадинский	-	-	-	-
Цунтинский	-	-	-	-
Чародинский	-	-	-	-
Городские округа				
Республики Дагестан	0,7	0,3	0,3	0,1
город Махачкала	0,2	0,1	-	0,1
город Буйнакс	-	-	-	-
город Дагестанские Огни	-	-	-	-
город Дербент	-	-	-	-
город Избербаш	-	-	-	-
город Каспийск	0,2	-	-	-
город Кизилюрт	0,3	0,3	0,3	-
город Кизляр	0,0	0,0	0,0	-
город Хасавюрт	-	-	-	-
город Южно-Сухокумск	-	-	-	-

*) По хозяйствам граждан, имевших земельные участки с площадью 4 и более соток и занимавшихся сельскохозяйственным производством.



84. ПОСЕВНАЯ ПЛОЩАДЬ БАКЛАЖАНОВ (ЗАКРЫТОГО ГРУНТА)

(гектаров)

	Хозяйства населения	из них хозяйства		
		личные подсобные и другие индивидуальные хозяйства граждан	личные подсобные	граждан, имеющих земельные участки для индивидуального жилищного строительства ⁹⁾
Республика Дагестан	1,4	1,2	1,1	0,1
Муниципальные районы Республики Дагестан	0,9	0,9	0,8	0,0
Агульский	-	-	-	-
Акушинский	-	-	-	-
Ахвахский	-	-	-	-
Ахтынский	-	-	-	-
Бабаюртовский	0,0	0,0	0,0	-
Ботлихский	-	-	-	-
Буйнакский	0,2	0,2	0,2	-
Гергебильский	-	-	-	-
Гумбетовский	0,1	0,1	0,1	-
Гунибский	-	-	-	-
Дахадаевский	-	-	-	-
Дербентский	0,1	0,1	0,1	0,0
Докузпаринский	-	-	-	-
Казбековский	-	-	-	-
Кайтагский	0,0	0,0	0,0	-
Каякентский	0,0	0,0	0,0	-
Кизилюртовский	0,2	0,2	0,2	-
Кизлярский	0,0	0,0	0,0	0,0
Кулинский	-	-	-	-
Курахский	-	-	-	-
Лакский	0,0	0,0	0,0	-
Левашинский	-	-	-	-
Карабудахкентский	-	-	-	-
Кумторкалинский	0,0	0,0	0,0	-
Магарамкентский	0,0	0,0	0,0	-



ПОСЕВНЫЕ ПЛОЩАДИ В ХОЗЯЙСТВАХ НАСЕЛЕНИЯ

	Хозяйства населения	личные подсобные и другие индивидуальные хозяйства граждан	из них хозяйства	
			личные подсобные	граждан, имеющих земельные участки для индивидуального жилищного строительства *)
Новолакский	0,0	0,0	0,0	-
Ногайский	-	-	-	-
Рутульский	-	-	-	-
Сергокалинский	-	-	-	-
Шамильский	-	-	-	-
Сулейман-Стальский	-	-	-	-
Табасаранский	-	-	-	-
Тарумовский	0,0	0,0	0,0	-
Тляратинский	-	-	-	-
Унцукульский	-	-	-	-
Хасавюртовский	0,2	0,2	0,2	-
Хивский	-	-	-	-
Хунзахский	-	-	-	-
Цумадинский	0,0	0,0	0,0	-
Цунтинский	-	-	-	-
Чародинский	-	-	-	-
Городские округа				
Республики Дагестан	0,6	0,3	0,3	0,1
город Махачкала	0,2	0,1	-	0,1
город Буйнакс	-	-	-	-
город Дагестанские Огни	-	-	-	-
город Дербент	-	-	-	-
город Избербаш	-	-	-	-
город Каспийск	0,1	-	-	-
город Кизилюрт	0,3	0,3	0,3	-
город Кизляр	0,0	0,0	0,0	-
город Хасавюрт	-	-	-	-
город Южно-Сухокумск	-	-	-	-

*) По хозяйствам граждан, имевших земельные участки с площадью 4 и более соток и занимавшихся сельскохозяйственным производством.



85. ПОСЕВНАЯ ПЛОЩАДЬ ЗЕЛЕННЫХ КУЛЬТУР (ЗАКРЫТОГО ГРУНТА)

(гектаров)

	Хозяйства населения	из них хозяйства		
		личные подсобные и другие индивидуальные хозяйства граждан	личные подсобные	граждан, имеющих земельные участки для индивидуального жилищного строительства ¹⁾
Республика Дагестан	6,3	6,3	6,3	0,0
Муниципальные районы Республики Дагестан	6,3	6,3	6,3	0,0
Агульский	-	-	-	-
Акушинский	-	-	-	-
Ахвахский	-	-	-	-
Ахтынский	-	-	-	-
Бабаюртовский	-	-	-	-
Ботлихский	0,0	0,0	0,0	0,0
Буйнакский	0,1	0,1	0,1	-
Гергебильский	0,0	0,0	0,0	-
Гумбетовский	0,0	0,0	0,0	-
Гунибский	0,0	0,0	0,0	0,0
Дахадаевский	-	-	-	-
Дербентский	0,0	0,0	-	0,0
Докузпаринский	-	-	-	-
Казбековский	-	-	-	-
Кайтагский	-	-	-	-
Каякентский	0,0	0,0	0,0	-
Кизилюртовский	3,3	3,3	3,3	-
Кизлярский	0,0	0,0	0,0	-
Кулинский	-	-	-	-
Курахский	-	-	-	-
Лакский	-	-	-	-
Левашинский	-	-	-	-
Карабудахкентский	2,7	2,7	2,7	-
Кумторкалинский	0,0	0,0	0,0	-
Магарамкентский	0,0	0,0	0,0	-
Новолакский	-	-	-	-



ПОСЕВНЫЕ ПЛОЩАДИ В ХОЗЯЙСТВАХ НАСЕЛЕНИЯ

	Хозяйства населения	личные подсобные и другие индивидуальные хозяйства граждан	из них хозяйства	
			личные подсобные	граждан, имеющих земельные участки для индивидуального жилищного строительства *)
Ногайский	-	-	-	-
Рутульский	-	-	-	-
Сергокалинский	-	-	-	-
Шамильский	0,0	0,0	0,0	-
Сулейман-Стальский	0,0	0,0	0,0	-
Табасаранский	0,0	0,0	0,0	-
Тарумовский	0,0	0,0	0,0	-
Тляратинский	-	-	-	-
Унцукульский	-	-	-	-
Хасавюртовский	0,0	0,0	0,0	-
Хивский	-	-	-	-
Хунзахский	-	-	-	-
Цумадинский	-	-	-	-
Цунтинский	-	-	-	-
Чародинский	-	-	-	-
Городские округа				
Республики Дагестан	0,0	0,0	0,0	-
город Махачкала	-	-	-	-
город Буйнакс	0,0	-	-	-
город Дагестанские Огни	-	-	-	-
город Дербент	-	-	-	-
город Избербаш	-	-	-	-
город Каспийск	0,0	-	-	-
город Кизилюрт	-	-	-	-
город Кизляр	0,0	0,0	0,0	-
город Хасавюрт	-	-	-	-
город Южно-Сухокумск	-	-	-	-

*) По хозяйствам граждан, имевших земельные участки с площадью 4 и более соток и занимавшихся сельскохозяйственным производством.



ПОСЕВНЫЕ ПЛОЩАДИ В ХОЗЯЙСТВАХ НАСЕЛЕНИЯ

ПОСЕВНЫЕ ПЛОЩАДИ В ЛИЧНЫХ ПОДСОБНЫХ И ДРУГИХ ИНДИВИДУАЛЬНЫХ ХОЗЯЙСТВАХ
ГРАЖДАН В СЕЛЬСКИХ ПОСЕЛЕНИЯХ86. ОБЩАЯ ПОСЕВНАЯ ПЛОЩАДЬ СЕЛЬСКОХОЗЯЙСТВЕННЫХ КУЛЬТУР ПОД УРОЖАЙ 2016
ГОДА В ЛИЧНЫХ ПОДСОБНЫХ И ДРУГИХ ИНДИВИДУАЛЬНЫХ ХОЗЯЙСТВАХ ГРАЖДАН
СЕЛЬСКИХ ПОСЕЛЕНИЙ

(гектаров)

	Личные подсобные и другие индивидуальные хозяйства граждан	в том числе хозяйства		
		личные подсобные	граждан, имеющих земельные участки для индивидуального жилищного строительства ¹⁾	граждан, имеющих земельные участки (садовые, огородные, дачные и другие), не входящих в объединения
Республика Дагестан	192434,7	186885,1	3051,6	2498,0
Муниципальные районы Республики Дагестан	192434,7	186885,1	3051,6	2498,0
Агульский	292,4	292,4	-	-
Акушинский	5841,7	5792,3	49,5	-
Ахвахский	930,5	930,5	0,1	-
Ахтынский	1904,9	1904,8	0,1	-
Бабаюртовский	16364,1	16181,4	182,7	-
Ботлихский	1111,1	814,9	146,1	150,1
Буйнакский	5846,8	5846,8	-	-
Гергебильский	785,9	785,9	-	-
Гумбетовский	1193,7	1193,7	-	-
Гунибский	754,3	397,2	357,1	-
Дахадаевский	977,4	975,4	2,0	-
Дербентский	8866,1	5311,9	1206,3	2347,9
Докузпаринский	1411,6	1411,6	-	-
Казбековский	1672,5	1672,5	-	-
Кайтагский	2846,7	2844,6	2,1	-
Каякентский	1536,0	1521,6	14,4	-
Кизилюртовский	4626,7	4626,7	-	-
Кизлярский	23371,2	22974,8	396,4	-
Кулинский	347,8	319,6	28,1	-
Курахский	1396,7	1396,7	-	-
Лакский	510,3	510,3	-	-
Левашинский	11119,6	11119,3	0,3	-
Карабудахкентский	7738,3	7738,3	-	-
Кумторкалинский	3448,5	3439,4	9,2	-



ПОСЕВНЫЕ ПЛОЩАДИ В ХОЗЯЙСТВАХ НАСЕЛЕНИЯ

	Личные подсобные и другие индивидуальные хозяйства граждан	в том числе хозяйства		
		личные подсобные	граждан, имеющих земельные участки для индивидуального жилищного строительства *)	граждан, имеющих земельные участки (садовые, огородные, дачные и другие), не входящих в объединения
Магарамкентский	4096,3	4096,3	-	-
Новолакский	1904,6	1732,5	172,1	-
Ногайский	16523,8	16523,8	-	-
Рутульский	751,9	724,8	27,1	-
Сергокалинский	1160,5	955,9	204,5	-
Шамильский	1446,6	1446,6	-	-
Сулейман-Стальский	2783,0	2783,0	-	-
Табасаранский	1650,2	1650,2	-	-
Тарумовский	10498,3	10498,3	-	-
Тляратинский	2121,5	1868,2	253,3	-
Унцукульский	519,7	519,7	-	-
Хасавюртовский	40214,1	40214,1	-	-
Хивский	1480,8	1480,8	-	-
Хунзахский	870,7	870,7	-	-
Цумадинский	810,3	810,3	-	-
Цунтинский	476,8	476,8	-	-
Чародинский	230,7	230,6	0,1	-
Городские округа				
Республики Дагестан	-	-	-	-
город Махачкала	-	-	-	-
город Буйнакс	-	-	-	-
город Дагестанские Огни	-	-	-	-
город Дербент	-	-	-	-
город Избербаш	-	-	-	-
город Каспийск	-	-	-	-
город Кизилюрт	-	-	-	-
город Кизляр	-	-	-	-
город Хасавюрт	-	-	-	-
город Южно-Сухокумск	-	-	-	-

*) По хозяйствам граждан, имевших земельные участки с площадью 4 и более соток и занимавшихся сельскохозяйственным производством.



87. ПОСЕВНАЯ ПЛОЩАДЬ КАРТОФЕЛЯ ПОД УРОЖАЙ 2016 ГОДА В ЛИЧНЫХ ПОДСОБНЫХ И ДРУГИХ ИНДИВИДУАЛЬНЫХ ХОЗЯЙСТВАХ ГРАЖДАН СЕЛЬСКИХ ПОСЕЛЕНИЙ

(гектаров)

	Личные подсобные и другие индивидуальные хозяйства граждан	В том числе хозяйства		
		личные подсобные	граждан, имеющих земельные участки для индивидуального жилищного строительства ¹⁾	граждан, имеющих земельные участки (садовые, огородные, дачные и другие), не входящих в объединения
Республика Дагестан	19612,9	19098,7	452,9	61,2
Муниципальные районы Республики Дагестан	19612,9	19098,7	452,9	61,2
Агульский	117,4	117,4	-	-
Акушинский	1739,4	1704,6	34,8	-
Ахвахский	435,8	435,8	0,1	-
Ахтынский	475,2	475,2	0,0	-
Бабаюртовский	136,8	136,8	-	-
Ботлихский	279,3	231,0	48,0	0,2
Буйнакский	1257,1	1257,1	-	-
Гергебильский	248,2	248,2	-	-
Гумбетовский	233,3	233,3	-	-
Гунибский	265,5	114,2	151,3	-
Дахадаевский	376,6	374,7	2,0	-
Дербентский	367,5	250,6	55,9	61,0
Докузпаринский	476,6	476,6	-	-
Казбековский	475,3	475,3	-	-
Кайтагский	386,4	386,1	0,3	-
Каякентский	234,5	234,4	0,1	-
Кизилюртовский	236,6	236,6	-	-
Кизлярский	554,0	553,8	0,2	-
Кулинский	245,6	219,6	26,0	-
Курахский	499,8	499,8	-	-
Лакский	158,2	158,2	-	-
Левашинский	3037,4	3037,3	0,1	-
Карабудахкентский	66,3	66,3	-	-
Кумторкалинский	27,4	27,1	0,3	-
Магарамкентский	306,7	306,7	-	-



ПОСЕВНЫЕ ПЛОЩАДИ В ХОЗЯЙСТВАХ НАСЕЛЕНИЯ

	Личные подсобные и другие индивидуальные хозяйства граждан	в том числе хозяйства		
		личные подсобные	граждан, имеющих земельные участки для индивидуального жилищного строительства *)	граждан, имеющих земельные участки (садовые, огородные, дачные и другие), не входящих в объединения
Новолакский	147,0	111,3	35,7	-
Ногайский	237,6	237,6	-	-
Рутульский	327,3	313,6	13,7	-
Сергокалинский	164,0	159,9	4,1	-
Шамильский	571,7	571,7	-	-
Сулейман-Стальский	285,4	285,4	-	-
Табасаранский	483,4	483,4	-	-
Тарумовский	289,5	289,5	-	-
Тляратинский	774,3	694,0	80,3	-
Унцукульский	128,1	128,1	-	-
Хасавюртовский	1631,9	1631,9	-	-
Хивский	774,5	774,5	-	-
Хунзахский	427,4	427,4	-	-
Цумадинский	391,0	391,0	-	-
Цунтинский	225,4	225,4	-	-
Чародинский	117,4	117,4	0,1	-
Городские округа				
Республики Дагестан	-	-	-	-
город Махачкала	-	-	-	-
город Буйнакс	-	-	-	-
город Дагестанские Огни	-	-	-	-
город Дербент	-	-	-	-
город Избербаш	-	-	-	-
город Каспийск	-	-	-	-
город Кизилюрт	-	-	-	-
город Кизляр	-	-	-	-
город Хасавюрт	-	-	-	-
город Южно-Сухокумск	-	-	-	-

*) По хозяйствам граждан, имевших земельные участки с площадью 4 и более соток и занимавшихся сельскохозяйственным производством.



88. ПОСЕВНАЯ ПЛОЩАДЬ ОВОЩНЫХ И БАХЧЕВЫХ КУЛЬТУР ПОД УРОЖАЙ 2016 ГОДА В ЛИЧНЫХ ПОДСОБНЫХ И ДРУГИХ ИНДИВИДУАЛЬНЫХ ХОЗЯЙСТВАХ ГРАЖДАН СЕЛЬСКИХ ПОСЕЛЕНИЙ

(гектаров)

	Личные подсобные и другие индивидуальные хозяйства граждан	в том числе хозяйства		
		личные подсобные	граждан, имеющих земельные участки для индивидуального жилищного строительства *)	граждан, имеющих земельные участки (садовые, огородные, дачные и другие), не входящих в объединения
Республика Дагестан	46153,9	42558,8	1487,0	2108,0
Муниципальные районы Республики Дагестан	46153,9	42558,8	1487,0	2108,0
Агульский	25,7	25,7	-	-
Акушинский	2854,3	2839,6	14,7	-
Ахвахский	90,5	90,5	-	-
Ахтынский	709,8	709,8	0,0	-
Бабаюртовский	2251,3	2221,0	30,3	-
Ботлихский	137,1	77,5	27,9	31,6
Буйнакский	1157,2	1157,2	-	-
Гергебильский	100,9	100,9	-	-
Гумбетовский	74,9	74,9	-	-
Гунибский	50,4	40,4	10,1	-
Дахадаевский	178,9	178,8	0,0	-
Дербентский	6608,3	3563,0	968,9	2076,4
Докузпаринский	929,8	929,8	-	-
Казбековский	158,5	158,5	-	-
Кайтагский	180,1	180,0	0,1	-
Каякентский	260,5	260,2	0,4	-
Кизилюртовский	3080,4	3080,4	-	-
Кизлярский	3956,9	3628,0	328,9	-
Кулинский	25,3	23,3	2,0	-
Курахский	471,3	471,3	-	-
Лакский	16,1	16,1	-	-
Левашинский	7196,8	7196,5	0,2	-
Карабудахкентский	756,0	756,0	-	-
Кумторкалинский	520,2	519,9	0,3	-



ПОСЕВНЫЕ ПЛОЩАДИ В ХОЗЯЙСТВАХ НАСЕЛЕНИЯ

	Личные подсобные и другие индивидуальные хозяйства граждан	в том числе хозяйства		
		личные подсобные	граждан, имеющих земельные участки для индивидуального жилищного строительства *)	граждан, имеющих земельные участки (садовые, огородные, дачные и другие), не входящих в объединения
Магарамкентский	2893,1	2893,1	-	-
Новолакский	166,4	111,5	54,9	-
Ногайский	1843,3	1843,3	-	-
Рутульский	255,9	249,1	6,8	-
Сергокалинский	171,5	166,4	5,0	-
Шамильский	186,5	186,5	-	-
Сулейман-Стальский	951,4	951,4	-	-
Табасаранский	365,0	365,0	-	-
Тарумовский	550,5	550,5	-	-
Тляратинский	652,5	616,3	36,2	-
Унцукульский	120,2	120,2	-	-
Хасавюртовский	5393,8	5393,8	-	-
Хивский	465,3	465,3	-	-
Хунзахский	58,8	58,8	-	-
Цумадинский	95,2	95,2	-	-
Цунтинский	130,5	130,5	-	-
Чародинский	62,6	62,6	-	-
Городские округа				
Республики Дагестан	-	-	-	-
город Махачкала	-	-	-	-
город Буйнакс	-	-	-	-
город Дагестанские Огни	-	-	-	-
город Дербент	-	-	-	-
город Избербаш	-	-	-	-
город Каспийск	-	-	-	-
город Кизилюрт	-	-	-	-
город Кизляр	-	-	-	-
город Хасавюрт	-	-	-	-
город Южно-Сухокумск	-	-	-	-

*) По хозяйствам граждан, имевших земельные участки с площадью 4 и более соток и занимавшихся сельскохозяйственным производством.



ПОСЕВНЫЕ ПЛОЩАДИ В ЛИЧНЫХ ПОДСОБНЫХ И ДРУГИХ ИНДИВИДУАЛЬНЫХ ХОЗЯЙСТВАХ
ГРАЖДАН В ГОРОДСКИХ ОКРУГАХ И ГОРОДСКИХ ПОСЕЛЕНИЯХ89. ОБЩАЯ ПОСЕВНАЯ ПЛОЩАДЬ СЕЛЬСКОХОЗЯЙСТВЕННЫХ КУЛЬТУР ПОД УРОЖАЙ 2016
ГОДА В ЛИЧНЫХ ПОДСОБНЫХ И ДРУГИХ ИНДИВИДУАЛЬНЫХ ХОЗЯЙСТВАХ ГРАЖДАН
ГОРОДСКИХ ОКРУГОВ И ГОРОДСКИХ ПОСЕЛЕНИЙ

(гектаров)

	Личные подсобные и другие индивидуальные хозяйства граждан	в том числе хозяйства		
		личные подсобные	граждан, имеющих земельные участки для индивидуального жилищного строительства ¹⁾	граждан, имеющих земельные участки (садовые, огородные, дачные и другие), не входящих в объединения
Республика Дагестан	1180,7	478,7	702,0	-
Муниципальные районы Республики Дагестан	95,6	36,4	59,3	-
Агульский	-	-	-	-
Акушинский	-	-	-	-
Ахвахский	-	-	-	-
Ахтынский	-	-	-	-
Бабаюртовский	-	-	-	-
Ботлихский	-	-	-	-
Буйнакский	-	-	-	-
Гергебильский	-	-	-	-
Гумбетовский	-	-	-	-
Гунибский	-	-	-	-
Дахадаевский	15,4	15,4	-	-
Дербентский	63,2	7,4	55,8	-
Докузпаринский	-	-	-	-
Казбековский	0,4	0,4	-	-
Кайтагский	-	-	-	-
Каякентский	-	-	-	-
Кизилюртовский	-	-	-	-
Кизлярский	-	-	-	-
Кулинский	-	-	-	-
Курахский	-	-	-	-
Лакский	-	-	-	-
Левашинский	-	-	-	-
Карабудахкентский	9,5	9,5	-	-
Кумторкалинский	3,5	0,0	3,5	-



ПОСЕВНЫЕ ПЛОЩАДИ В ХОЗЯЙСТВАХ НАСЕЛЕНИЯ

	Личные подсобные и другие индивидуальные хозяйства граждан	в том числе хозяйства		
		личные подсобные	граждан, имеющих земельные участки для индивидуального жилищного строительства *)	граждан, имеющих земельные участки (садовые, огородные, дачные и другие), не входящих в объединения
Магарамкентский	-	-	-	-
Новолакский	-	-	-	-
Ногайский	-	-	-	-
Рутульский	-	-	-	-
Сергокалинский	-	-	-	-
Шамильский	-	-	-	-
Сулейман-Стальский	-	-	-	-
Табасаранский	-	-	-	-
Тарумовский	-	-	-	-
Тляратинский	-	-	-	-
Унцукульский	3,7	3,7	-	-
Хасавюртовский	-	-	-	-
Хивский	-	-	-	-
Хунзахский	-	-	-	-
Цумадинский	-	-	-	-
Цунтинский	-	-	-	-
Чародинский	-	-	-	-
Городские округа				
Республики Дагестан	1085,1	442,3	642,7	-
город Махачкала	630,9	1,4	629,5	-
город Буйнакс	22,8	22,8	-	-
город Дагестанские Огни	25,9	25,9	-	-
город Дербент	3,6	-	3,6	-
город Избербаш	9,3	9,3	-	-
город Каспийск	8,5	-	8,5	-
город Кизилюрт	237,2	237,2	-	-
город Кизляр	61,1	61,1	-	-
город Хасавюрт	67,8	67,8	-	-
город Южно-Сухокумск	18,1	17,0	1,1	-

*) По хозяйствам граждан, имевших земельные участки с площадью 4 и более соток и занимавшихся сельскохозяйственным производством.



90. ПОСЕВНАЯ ПЛОЩАДЬ КАРТОФЕЛЯ ПОД УРОЖАЙ 2016 ГОДА В ЛИЧНЫХ ПОДСОБНЫХ И ДРУГИХ ИНДИВИДУАЛЬНЫХ ХОЗЯЙСТВАХ ГРАЖДАН ГОРОДСКИХ ОКРУГОВ И ГОРОДСКИХ ПОСЕЛЕНИЙ

(гектаров)

	Личные подсобные и другие индивидуальные хозяйства граждан	в том числе хозяйства		
		личные подсобные	граждан, имеющих земельные участки для индивидуального жилищного строительства ¹⁾	граждан, имеющих земельные участки (садовые, огородные, дачные и другие), не входящих в объединения
Республика Дагестан	195,7	135,7	60,1	-
Муниципальные районы Республики Дагестан	33,2	15,7	17,5	-
Агульский	-	-	-	-
Акушинский	-	-	-	-
Ахвахский	-	-	-	-
Ахтынский	-	-	-	-
Бабаюртовский	-	-	-	-
Ботлихский	-	-	-	-
Буйнакский	-	-	-	-
Гергебильский	-	-	-	-
Гумбетовский	-	-	-	-
Гунибский	-	-	-	-
Дахадаевский	12,2	12,2	-	-
Дербентский	19,4	2,5	17,0	-
Докузларинский	-	-	-	-
Казбековский	0,3	0,3	-	-
Кайтагский	-	-	-	-
Каякентский	-	-	-	-
Кизилюртовский	-	-	-	-
Кизлярский	-	-	-	-
Кулинский	-	-	-	-
Курахский	-	-	-	-
Лакский	-	-	-	-
Левашинский	-	-	-	-
Карабудахкентский	0,8	0,8	-	-
Кумторкалинский	0,6	-	0,6	-



ПОСЕВНЫЕ ПЛОЩАДИ В ХОЗЯЙСТВАХ НАСЕЛЕНИЯ

	Личные подсобные и другие индивидуальные хозяйства граждан	в том числе хозяйства		
		личные подсобные	граждан, имеющих земельные участки для индивидуального жилищного строительства *)	граждан, имеющих земельные участки (садовые, огородные, дачные и другие), не входящих в объединения
Магарамкентский	-	-	-	-
Новолакский	-	-	-	-
Ногайский	-	-	-	-
Рутульский	-	-	-	-
Сергокалинский	-	-	-	-
Шамильский	-	-	-	-
Сулейман-Стальский	-	-	-	-
Табасаранский	-	-	-	-
Тарумовский	-	-	-	-
Тляратинский	-	-	-	-
Унцукульский	-	-	-	-
Хасавюртовский	-	-	-	-
Хивский	-	-	-	-
Хунзахский	-	-	-	-
Цумадинский	-	-	-	-
Цунтинский	-	-	-	-
Чародинский	-	-	-	-
Городские округа				
Республики Дагестан	162,5	120,0	42,5	-
город Махачкала	41,8	0,0	41,8	-
город Буйнакс	2,2	2,2	-	-
город Дагестанские Огни	2,8	2,8	-	-
город Дербент	-	-	-	-
город Избербаш	0,8	0,8	-	-
город Каспийск	0,6	-	0,6	-
город Кизилюрт	95,8	95,8	-	-
город Кизляр	8,4	8,4	-	-
город Хасавюрт	7,3	7,3	-	-
город Южно-Сухокумск	2,8	2,7	0,2	-

*) По хозяйствам граждан, имевших земельные участки с площадью 4 и более соток и занимавшихся сельскохозяйственным производством.



ПОСЕВНЫЕ ПЛОЩАДИ В ХОЗЯЙСТВАХ НАСЕЛЕНИЯ

91. ПОСЕВНАЯ ПЛОЩАДЬ ОВОЩНЫХ И БАХЧЕВЫХ КУЛЬТУР ПОД УРОЖАЙ 2016 ГОДА В ЛИЧНЫХ ПОДСОБНЫХ И ДРУГИХ ИНДИВИДУАЛЬНЫХ ХОЗЯЙСТВАХ ГРАЖДАН ГОРОДСКИХ ОКРУГОВ И ГОРОДСКИХ ПОСЕЛЕНИЙ

(гектаров)

	Личные подсобные и другие индивидуальные хозяйства граждан	в том числе хозяйства		
		личные подсобные	граждан, имеющих земельные участки для индивидуального жилищного строительства *)	граждан, имеющих земельные участки (садовые, огородные, дачные и другие), не входящих в объединения
Республика Дагестан	959,0	331,8	627,2	-
Муниципальные районы Республики Дагестан	55,8	15,8	40,0	-
Агульский	-	-	-	-
Акушинский	-	-	-	-
Ахвахский	-	-	-	-
Ахтынский	-	-	-	-
Бабаюртовский	-	-	-	-
Ботлихский	-	-	-	-
Буйнакский	-	-	-	-
Гергебильский	-	-	-	-
Гумбетовский	-	-	-	-
Гунибский	-	-	-	-
Дахадаевский	3,2	3,2	-	-
Дербентский	40,9	3,8	37,1	-
Докузпаринский	-	-	-	-
Казбековский	0,1	0,1	-	-
Кайтагский	-	-	-	-
Каякентский	-	-	-	-
Кизилюртовский	-	-	-	-
Кизлярский	-	-	-	-
Кулинский	-	-	-	-
Курахский	-	-	-	-
Лакский	-	-	-	-
Левашинский	-	-	-	-
Карабудахкентский	8,6	8,6	-	-
Кумторкалинский	3,0	0,0	2,9	-





**ПОСЕВНЫЕ ПЛОЩАДИ,
ЗАСЕЯННЫЕ ЭЛИТНЫМИ
СЕМЕНАМИ**

92. ПОСЕВНАЯ ПЛОЩАДЬ ЗЕРНОВЫХ И ЗЕРНОБОБОВЫХ КУЛЬТУР, ЗАСЕЯННАЯ ЭЛИТНЫМИ КРЕСТЬЯНСКИХ (ФЕРМЕРСКИХ) ХОЗЯЙСТВАХ

	Посевные площади, га			
	Сельскохозяйственные организации	из них		Крестьянские (фермерские) хозяйства и индивидуальные предприниматели
		сельскохозяйственные организации, не относящиеся к субъектам малого предпринимательства	малые предприятия	
Республика Дагестан	4535,9	1012,0	3523,9	512,2
Муниципальные районы Республики Дагестан	4364,9	966,0	3398,9	512,2
Агульский	-	-	-	-
Акушинский	-	-	-	-
Ахвахский	-	-	-	-
Ахтынский	-	-	-	-
Бабаюртовский	582,0	-	582,0	2,0
Ботлихский	-	-	-	-
Буйнакский	-	-	-	76,6
Гергебильский	-	-	-	-
Гумбетовский	-	-	-	-
Гунибский	90,0	90,0	-	-
Дахадаевский	258,0	-	258,0	-
Дербентский	120,0	120,0	-	-
Докузпаринский	-	-	-	-
Казбековский	-	-	-	-
Кайтагский	206,0	206,0	-	-
Каякентский	-	-	-	-
Кизилюртовский	400,0	-	400,0	0,3
Кизлярский	610,0	-	610,0	433,0
Кулинский	-	-	-	-
Курахский	-	-	-	-
Лакский	-	-	-	-
Левашинский	-	-	-	-
Карабудахкентский	-	-	-	-



ЗАСЕЯННЫЕ ЭЛИТНЫМИ СЕМЕНАМИ

СЕМЕНАМИ ПОД УРОЖАЙ 2016 ГОДА В СЕЛЬСКОХОЗЯЙСТВЕННЫХ ОРГАНИЗАЦИЯХ,
И У ИНДИВИДУАЛЬНЫХ ПРЕДПРИНИМАТЕЛЕЙ

Удельный вес в общей площади посевов зерновых и зернобобовых культур, процентов			
Сельскохозяйственные организации	из них		Крестьянские (фермерские) хозяйства и индивидуальные предприниматели
	сельскохозяйственные организации, не относящиеся к субъектам малого предпринимательства	малые предприятия	
6,7	6,2	6,9	2,2
6,6	6,0	6,8	2,2
-	-	-	-
-	-	-	-
-	-	-	-
-	-	-	-
11,0	-	12,0	0,1
-	-	-	-
-	-	-	8,7
-	-	-	-
-	-	-	-
1500,0	-	-	-
11,7	-	13,2	-
10,0	12,0	-	-
-	-	-	-
-	-	-	-
38,4	38,4	-	-
-	-	-	-
34,0	-	34,0	0,0
4,7	-	5,2	13,7
-	-	-	-
-	-	-	-
-	-	-	-
-	-	-	-
-	-	-	-

ПОСЕВНЫЕ ПЛОЩАДИ, ЗАСЕЯННЫЕ ЭЛИТНЫМИ СЕМЕНАМИ

	Посевные площади, га			
	Сельскохозяйственные организации	из них		Крестьянские (фермерские) хозяйства и индивидуальные предприниматели
		сельскохозяйственные организации, не относящиеся к субъектам малого предпринимательства	малые предприятия	
Кумторкалинский	-	-	-	-
Магарамкентский	-	-	-	-
Новолакский	752,0	-	752,0	-
Ногайский	-	-	-	-
Рутульский	60,0	-	60,0	-
Сергокалинский	469,0	-	469,0	-
Шамильский	-	-	-	-
Сулейман-Стальский	-	-	-	0,3
Табасаранский	-	-	-	-
Тарумовский	17,0	-	17,0	-
Тляратинский	-	-	-	-
Унцукульский	0,9	-	0,9	-
Хасавюртовский	650,0	400,0	250,0	-
Хивский	-	-	-	-
Хунзахский	150,0	150,0	-	-
Цумадинский	-	-	-	-
Цунтинский	-	-	-	-
Чародинский	-	-	-	-
Городские округа				
Республики Дагестан	171,0	46,0	125,0	-
город Махачкала	46,0	46,0	-	-
город Буйнакс	-	-	-	-
город Дагестанские Огни	-	-	-	-
город Дербент	125,0	-	125,0	-
город Избербаш	-	-	-	-
город Каспийск	-	-	-	-
город Кизилюрт	-	-	-	-
город Кизляр	-	-	-	-
город Хасавюрт	-	-	-	-
город Южно-Сухокумск	-	-	-	-



ПОСЕВНЫЕ ПЛОЩАДИ В ХОЗЯЙСТВАХ ГРАЖДАН В ГОРОДСКИХ ПОСЕЛЕНИЯХ

Удельный вес в общей площади посевов зерновых и зернобобовых культур, процентов			
Сельскохозяйственные организации	из них		Крестьянские (фермерские) хозяйства и индивидуальные предприниматели
	сельскохозяйственные организации, не относящиеся к субъектам малого предпринимательства	малые предприятия	
-	-	-	-
-	-	-	-
26,7	-	27,7	-
-	-	-	-
8,8	-	10,7	-
9,7	-	13,7	-
-	-	-	-
-	-	-	0,5
-	-	-	-
1,2	-	1,2	-
-	-	-	-
0,2	-	0,2	-
7,1	12,9	4,2	-
-	-	-	-
15,4	81,1	-	-
-	-	-	-
-	-	-	-
-	-	-	-
11,9	16,1	10,9	-
24,7	53,5	-	-
-	-	-	-
-	-	-	-
58,1	-	58,1	-
-	-	-	-
-	-	-	-
-	-	-	-
-	-	-	-
-	-	-	-
-	-	-	-



93. ПОСЕВНАЯ ПЛОЩАДЬ ПШЕНИЦЫ, ЗАСЕЯННАЯ ЭЛИТНЫМИ СЕМЕНАМИ ПОД
(ФЕРМЕРСКИХ) ХОЗЯЙСТВАХ И У

	Посевные площади, га			
	Сельскохозяйственные организации	из них		Крестьянские (фермерские) хозяйства и индивидуальные предприниматели
		сельскохозяйственные организации, не относящиеся к субъектам малого предпринимательства	малые предприятия	
Республика Дагестан	2828,0	666,0	2162,0	86,2
Муниципальные районы Республики Дагестан	2703,0	666,0	2037,0	86,2
Агульский	-	-	-	-
Акушинский	-	-	-	-
Ахвахский	-	-	-	-
Ахтынский	-	-	-	-
Бабаюртовский	173,0	-	173,0	2,0
Ботлихский	-	-	-	-
Буйнакский	-	-	-	76,6
Гергебильский	-	-	-	-
Гумбетовский	-	-	-	-
Гунибский	-	-	-	-
Дахадаевский	258,0	-	258,0	-
Дербентский	60,0	60,0	-	-
Докузпаринский	-	-	-	-
Казбековский	-	-	-	-
Кайтагский	206,0	206,0	-	-
Каякентский	-	-	-	-
Кизилюртовский	400,0	-	400,0	0,3
Кизлярский	-	-	-	7,0
Кулинский	-	-	-	-
Курахский	-	-	-	-
Лакский	-	-	-	-
Левашинский	-	-	-	-
Карабудахкентский	-	-	-	-
Кумторкалинский	-	-	-	-
Магарамкентский	-	-	-	-



УРОЖАЙ 2016 ГОДА В СЕЛЬСКОХОЗЯЙСТВЕННЫХ ОРГАНИЗАЦИЯХ, КРЕСТЬЯНСКИХ ИНДИВИДУАЛЬНЫХ ПРЕДПРИНИМАТЕЛЕЙ

Удельный вес в общей площади посевов пшеницы, процентов			
Сельскохозяйственные организации	из них		Крестьянские (фермерские) хозяйства и индивидуальные предприниматели
	сельскохозяйственные организации, не относящиеся к субъектам малого предпринимательства	малые предприятия	
7,0	5,6	7,6	0,6
6,9	5,7	7,4	0,6
-	-	-	-
-	-	-	-
-	-	-	-
-	-	-	-
9,2	-	9,7	0,3
-	-	-	-
-	-	-	13,3
-	-	-	-
-	-	-	-
-	-	-	-
15,2	-	17,8	-
6,3	8,0	-	-
-	-	-	-
-	-	-	-
38,4	38,4	-	-
-	-	-	-
41,7	-	41,7	0,1
-	-	-	1,1
-	-	-	-
-	-	-	-
-	-	-	-
-	-	-	-
-	-	-	-
-	-	-	-
-	-	-	-

ПОСЕВНЫЕ ПЛОЩАДИ, ЗАСЕЯННЫЕ ЭЛИТНЫМИ СЕМЕНАМИ

	Посевные площади, га			
	Сельскохозяйственные организации	из них		Крестьянские (фермерские) хозяйства и индивидуальные предприниматели
		сельскохозяйственные организации, не относящиеся к субъектам малого предпринимательства	малые предприятия	
Новолакский	752,0	-	752,0	-
Ногайский	-	-	-	-
Рутульский	-	-	-	-
Сергокалинский	454,0	-	454,0	-
Шамильский	-	-	-	-
Сулейман-Стальский	-	-	-	0,3
Табасаранский	-	-	-	-
Тарумовский	-	-	-	-
Тляратинский	-	-	-	-
Унцукульский	-	-	-	-
Хасавюртовский	400,0	400,0	-	-
Хивский	-	-	-	-
Хунзахский	-	-	-	-
Цумадинский	-	-	-	-
Цунтинский	-	-	-	-
Чародинский	-	-	-	-
Городские округа				
Республики Дагестан	125,0	-	125,0	-
город Махачкала	-	-	-	-
город Буйнакс	-	-	-	-
город Дагестанские Огни	-	-	-	-
город Дербент	125,0	-	125,0	-
город Избербаш	-	-	-	-
город Каспийск	-	-	-	-
город Кизилюрт	-	-	-	-
город Кизляр	-	-	-	-
город Хасавюрт	-	-	-	-
город Южно-Сухокумск	-	-	-	-



ПОСЕВНЫЕ ПЛОЩАДИ, ЗАСЕЯННЫЕ ЭЛИТНЫМИ СЕМЕНАМИ

Удельный вес в общей площади посевов пшеницы, процентов			
Сельскохозяйственные организации	из них		Крестьянские (фермерские) хозяйства и индивидуальные предприниматели
	сельскохозяйственные организации, не относящиеся к субъектам малого предпринимательства	малые предприятия	
31,8	-	33,0	-
-	-	-	-
-	-	-	-
10,9	-	16,3	-
-	-	-	-
-	-	-	0,5
-	-	-	-
-	-	-	-
-	-	-	-
6,7	18,1	-	-
-	-	-	-
-	-	-	-
-	-	-	-
-	-	-	-
10,1	-	12,6	-
-	-	-	-
-	-	-	-
-	-	-	-
58,1	-	58,1	-
-	-	-	-
-	-	-	-
-	-	-	-
-	-	-	-
-	-	-	-
-	-	-	-

94. ПОСЕВНАЯ ПЛОЩАДЬ ЯЧМЕНЯ, ЗАСЕЯННАЯ ЭЛИТНЫМИ СЕМЕНАМИ
КРЕСТЬЯНСКИХ (ФЕРМЕРСКИХ) ХОЗЯЙСТВАХ

	Посевные площади, га			
	Сельскохозяйственные организации	из них		Крестьянские (фермерские) хозяйства и индивидуальные предприниматели
		сельскохозяйственные организации, не относящиеся к субъектам малого предпринимательства	малые предприятия	
Республика Дагестан	400,0	256,0	144,0	11,0
Муниципальные районы Республики Дагестан	354,0	210,0	144,0	11,0
Агульский	-	-	-	-
Акушинский	-	-	-	-
Ахвахский	-	-	-	-
Ахтынский	-	-	-	-
Бабаюртовский	69,0	-	69,0	-
Ботлихский	-	-	-	-
Буйнакский	-	-	-	-
Гергебильский	-	-	-	-
Гумбетовский	-	-	-	-
Гунибский	-	-	-	-
Дахадаевский	-	-	-	-
Дербентский	60,0	60,0	-	-
Докузпаринский	-	-	-	-
Казбековский	-	-	-	-
Кайтагский	-	-	-	-
Каякентский	-	-	-	-
Кизилюртовский	-	-	-	-
Кизлярский	-	-	-	11,0
Кулинский	-	-	-	-
Курахский	-	-	-	-
Лакский	-	-	-	-
Левашинский	-	-	-	-
Карабудахкентский	-	-	-	-
Кумторкалинский	-	-	-	-
Магарамкентский	-	-	-	-



ПОД УРОЖАЙ 2016 ГОДА В СЕЛЬСКОХОЗЯЙСТВЕННЫХ ОРГАНИЗАЦИЯХ,
И У ИНДИВИДУАЛЬНЫХ ПРЕДПРИНИМАТЕЛЕЙ

Удельный вес в общей площади посевов ячменя, процентов			
Сельскохозяйственные организации	из них		Крестьянские (фермерские) хозяйства и индивидуальные предприниматели
	сельскохозяйственные организации, не относящиеся к субъектам малого предпринимательства	малые предприятия	
3,5	9,5	1,6	0,2
3,1	7,9	1,6	0,2
-	-	-	-
-	-	-	-
-	-	-	-
5,6	-	5,6	-
-	-	-	-
-	-	-	-
-	-	-	-
-	-	-	-
-	-	-	-
24,0	24,3	-	-
-	-	-	-
-	-	-	-
-	-	-	-
-	-	-	-
-	-	-	-
-	-	-	3,7
-	-	-	-
-	-	-	-
-	-	-	-
-	-	-	-
-	-	-	-
-	-	-	-
-	-	-	-

ПОСЕВНЫЕ ПЛОЩАДИ, ЗАСЕЯННЫЕ ЭЛИТНЫМИ СЕМЕНАМИ

	Посевные площади, га			
	Сельскохозяйственные организации	из них		Крестьянские (фермерские) хозяйства и индивидуальные предприниматели
		сельскохозяйственные организации, не относящиеся к субъектам малого предпринимательства	малые предприятия	
Новолакский	-	-	-	-
Ногайский	-	-	-	-
Рутульский	60,0	-	60,0	-
Сергокалинский	15,0	-	15,0	-
Шамильский	-	-	-	-
Сулейман-Стальский	-	-	-	-
Табасаранский	-	-	-	-
Тарумовский	-	-	-	-
Тляратинский	-	-	-	-
Унцукульский	-	-	-	-
Хасавюртовский	-	-	-	-
Хивский	-	-	-	-
Хунзахский	150,0	150,0	-	-
Цумадинский	-	-	-	-
Цунтинский	-	-	-	-
Чародинский	-	-	-	-
Городские округа				
Республики Дагестан	46,0	46,0	-	-
город Махачкала	46,0	46,0	-	-
город Буйнакс	-	-	-	-
город Дагестанские Огни	-	-	-	-
город Дербент	-	-	-	-
город Избербаш	-	-	-	-
город Каспийск	-	-	-	-
город Кизилюрт	-	-	-	-
город Кизляр	-	-	-	-
город Хасавюрт	-	-	-	-
город Южно-Сухокумск	-	-	-	-



95. ПОСЕВНАЯ ПЛОЩАДЬ КУКУРУЗЫ НА ЗЕРНО, ЗАСЕЯННАЯ ЭЛИТНЫМИ СЕМЕНАМИ
КРЕСТЬЯНСКИХ (ФЕРМЕРСКИХ) ХОЗЯЙСТВАХ

	Посевные площади, га			
	Сельскохозяйственные организации	из них		Крестьянские (фермерские) хозяйства и индивидуальные предприниматели
		сельскохозяйственные организации, не относящиеся к субъектам малого предпринимательства	малые предприятия	
Республика Дагестан	250,9	-	250,9	-
Муниципальные районы Республики Дагестан	250,9	-	250,9	-
Агульский	-	-	-	-
Акушинский	-	-	-	-
Ахвахский	-	-	-	-
Ахтынский	-	-	-	-
Бабаюртовский	-	-	-	-
Ботлихский	-	-	-	-
Буйнакский	-	-	-	-
Гергебильский	-	-	-	-
Гумбетовский	-	-	-	-
Гунибский	-	-	-	-
Дахадаевский	-	-	-	-
Дербентский	-	-	-	-
Докузпаринский	-	-	-	-
Казбековский	-	-	-	-
Кайтагский	-	-	-	-
Каякентский	-	-	-	-
Кизилюртовский	-	-	-	-
Кизлярский	-	-	-	-
Кулинский	-	-	-	-
Курахский	-	-	-	-
Лакский	-	-	-	-
Левашинский	-	-	-	-
Карабудахкентский	-	-	-	-
Кумторкалинский	-	-	-	-
Магарамкентский	-	-	-	-



ПОСЕВНЫЕ ПЛОЩАДИ, ЗАСЕЯННЫЕ ЭЛИТНЫМИ СЕМЕНАМИ

	Посевные площади, га			
	Сельскохозяйственные организации	из них		Крестьянские (фермерские) хозяйства и индивидуальные предприниматели
		сельскохозяйственные организации, не относящиеся к субъектам малого предпринимательства	малые предприятия	
Новолакский	-	-	-	-
Ногайский	-	-	-	-
Рутульский	-	-	-	-
Сергокалинский	-	-	-	-
Шамильский	-	-	-	-
Сулейман-Стальский	-	-	-	-
Табасаранский	-	-	-	-
Тарумовский	-	-	-	-
Тляратинский	-	-	-	-
Унцукульский	0,9	-	0,9	-
Хасавюртовский	250,0	-	250,0	-
Хивский	-	-	-	-
Хунзахский	-	-	-	-
Цумадинский	-	-	-	-
Цунтинский	-	-	-	-
Чародинский	-	-	-	-
Городские округа				
Республики Дагестан				
город Махачкала	-	-	-	-
город Буйнакс	-	-	-	-
город Дагестанские Огни	-	-	-	-
город Дербент	-	-	-	-
город Избербаш	-	-	-	-
город Каспийск	-	-	-	-
город Кизилюрт	-	-	-	-
город Кизляр	-	-	-	-
город Хасавюрт	-	-	-	-
город Южно-Сухокумск	-	-	-	-



96. ПОСЕВНАЯ ПЛОЩАДЬ РИСА, ЗАСЕЯННАЯ ЭЛИТНЫМИ СЕМЕНАМИ
КРЕСТЬЯНСКИХ (ФЕРМЕРСКИХ) ХОЗЯЙСТВАХ

	Посевные площади, га			
	Сельскохозяйственные организации	из них		Крестьянские (фермерские) хозяйства и индивидуальные предприниматели
		сельскохозяйственные организации, не относящиеся к субъектам малого предпринимательства	малые предприятия	
Республика Дагестан	1057,0	90,0	967,0	410,0
Муниципальные районы Республики Дагестан	1057,0	90,0	967,0	410,0
Агульский	-	-	-	-
Акушинский	-	-	-	-
Ахвахский	-	-	-	-
Ахтынский	-	-	-	-
Бабаюртовский	340,0	-	340,0	-
Ботлихский	-	-	-	-
Буйнакский	-	-	-	-
Гергебильский	-	-	-	-
Гумбетовский	-	-	-	-
Гунибский	90,0	90,0	-	-
Дахадаевский	-	-	-	-
Дербентский	-	-	-	-
Докузпаринский	-	-	-	-
Казбековский	-	-	-	-
Кайтагский	-	-	-	-
Каякентский	-	-	-	-
Кизилюртовский	-	-	-	-
Кизлярский	610,0	-	610,0	410,0
Кулинский	-	-	-	-
Курахский	-	-	-	-
Лакский	-	-	-	-
Леващинский	-	-	-	-
Карабудахкентский	-	-	-	-
Кумторкалинский	-	-	-	-
Магарамкентский	-	-	-	-
Новолакский	-	-	-	-

ПОД УРОЖАЙ 2016 ГОДА В СЕЛЬСКОХОЗЯЙСТВЕННЫХ ОРГАНИЗАЦИЯХ,
И У ИНДИВИДУАЛЬНЫХ ПРЕДПРИНИМАТЕЛЕЙ

Удельный вес в общей площади посевов риса, процентов			
Сельскохозяйственные организации	из них		Крестьянские (фермерские) хозяйства и индивидуальные предприниматели
	сельскохозяйственные организации, не относящиеся к субъектам малого предпринимательства	малые предприятия	
9,1	6,8	9,3	14,0
9,2	6,8	9,5	14,0
-	-	-	-
-	-	-	-
-	-	-	-
-	-	-	-
18,3	-	21,1	-
-	-	-	-
-	-	-	-
-	-	-	-
-	-	-	-
-	-	-	-
-	-	-	-
-	-	-	-
-	-	-	-
-	-	-	-
-	-	-	-
8,1	-	8,8	22,4
-	-	-	-
-	-	-	-
-	-	-	-
-	-	-	-
-	-	-	-
-	-	-	-
-	-	-	-
-	-	-	-

ПОСЕВНЫЕ ПЛОЩАДИ, ЗАСЕЯННЫЕ ЭЛИТНЫМИ СЕМЕНАМИ

	Посевные площади, га			
	Сельскохозяйственные организации	из них		Крестьянские (фермерские) хозяйства и индивидуальные предприниматели
		сельскохозяйственные организации, не относящиеся к субъектам малого предпринимательства	малые предприятия	
Ногайский	-	-	-	-
Рутульский	-	-	-	-
Сергокалинский	-	-	-	-
Шамильский	-	-	-	-
Сулейман-Стальский	-	-	-	-
Табасаранский	-	-	-	-
Тарумовский	17,0	-	17,0	-
Тляратинский	-	-	-	-
Унцукульский	-	-	-	-
Хасавюртовский	-	-	-	-
Хивский	-	-	-	-
Хунзахский	-	-	-	-
Цумадинский	-	-	-	-
Цунгинский	-	-	-	-
Чародинский	-	-	-	-
Городские округа	-	-	-	-
Республики Дагестан	-	-	-	-
город Махачкала	-	-	-	-
город Буйнакс	-	-	-	-
город Дагестанские Огни	-	-	-	-
город Дербент	-	-	-	-
город Избербаш	-	-	-	-
город Каспийск	-	-	-	-
город Кизилюрт	-	-	-	-
город Кизляр	-	-	-	-
город Хасавюрт	-	-	-	-
город Южно-Сухокумск	-	-	-	-



97. ПОСЕВНАЯ ПЛОЩАДЬ ТЕХНИЧЕСКИХ КУЛЬТУР, ЗАСЕЯННАЯ ЭЛИТНЫМИ СЕМЕНАМИ
КРЕСТЬЯНСКИХ (ФЕРМЕРСКИХ) ХОЗЯЙСТВАХ

	Посевные площади, га			
	Сельскохозяйственные организации	из них		Крестьянские (фермерские) хозяйства и индивидуальные предприниматели
		сельскохозяйственные организации, не относящиеся к субъектам малого предпринимательства	малые предприятия	
Республика Дагестан	260,0	260,0	-	2,4
Муниципальные районы Республики Дагестан	260,0	260,0	-	2,4
Агульский	-	-	-	-
Акушинский	-	-	-	-
Ахвахский	-	-	-	-
Ахтынский	-	-	-	-
Бабаюртовский	-	-	-	2,4
Ботлихский	-	-	-	-
Буйнакский	-	-	-	-
Гергебильский	-	-	-	-
Гумбетовский	-	-	-	-
Гунибский	-	-	-	-
Дахадаевский	-	-	-	-
Дербентский	-	-	-	-
Докузпаринский	-	-	-	-
Казбековский	-	-	-	-
Кайтагский	-	-	-	-
Каякентский	-	-	-	-
Кизилюртовский	-	-	-	-
Кизлярский	-	-	-	-
Кулинский	-	-	-	-
Курахский	-	-	-	-
Лакский	-	-	-	-
Левашинский	-	-	-	-
Карабудахкентский	-	-	-	-
Кумторкалинский	-	-	-	-
Магарамкентский	-	-	-	-

ПОСЕВНЫЕ ПЛОЩАДИ, ЗАСЕЯННЫЕ ЭЛИТНЫМИ СЕМЕНАМИ

	Посевные площади, га			
	Сельскохозяйственные организации	из них		Крестьянские (фермерские) хозяйства и индивидуальные предприниматели
		сельскохозяйственные организации, не относящиеся к субъектам малого предпринимательства	малые предприятия	
Новолакский	-	-	-	-
Ногайский	-	-	-	-
Рутульский	-	-	-	-
Сергокалинский	-	-	-	-
Шамильский	-	-	-	-
Сулейман-Стальский	-	-	-	-
Табасаранский	-	-	-	-
Тарумовский	-	-	-	-
Тляратинский	-	-	-	-
Унцукульский	-	-	-	-
Хасавюртовский	260,0	260,0	-	-
Хивский	-	-	-	-
Хунзахский	-	-	-	-
Цумадинский	-	-	-	-
Цунтинский	-	-	-	-
Чародинский	-	-	-	-
Городские округа	-	-	-	-
Республики Дагестан	-	-	-	-
город Махачкала	-	-	-	-
город Буйнакс	-	-	-	-
город Дагестанские Огни	-	-	-	-
город Дербент	-	-	-	-
город Избербаш	-	-	-	-
город Каспийск	-	-	-	-
город Кизилюрт	-	-	-	-
город Кизляр	-	-	-	-
город Хасавюрт	-	-	-	-
город Южно-Сухокумск	-	-	-	-



98. ПОСЕВНАЯ ПЛОЩАДЬ ПОДСОЛНЕЧНИКА НА ЗЕРНО, ЗАСЕЯННАЯ ЭЛИТНЫМИ СЕМЕНАМИ
КРЕСТЬЯНСКИХ (ФЕРМЕРСКИХ) ХОЗЯЙСТВАХ

	Посевные площади, га			
	Сельскохозяйственные организации	из них		Крестьянские (фермерские) хозяйства и индивидуальные предприниматели
		сельскохозяйственные организации, не относящиеся к субъектам малого предпринимательства	малые предприятия	
Республика Дагестан	260,0	260,0	-	2,4
Муниципальные районы Республики Дагестан	260,0	260,0	-	2,4
Агульский	-	-	-	-
Акушинский	-	-	-	-
Ахвахский	-	-	-	-
Ахтынский	-	-	-	-
Бабаюртовский	-	-	-	2,4
Ботлихский	-	-	-	-
Буйнакский	-	-	-	-
Гергебильский	-	-	-	-
Гумбетовский	-	-	-	-
Гунибский	-	-	-	-
Дахадаевский	-	-	-	-
Дербентский	-	-	-	-
Докузпаринский	-	-	-	-
Казбековский	-	-	-	-
Кайтагский	-	-	-	-
Каякентский	-	-	-	-
Кизилюртовский	-	-	-	-
Кизлярский	-	-	-	-
Кулинский	-	-	-	-
Курахский	-	-	-	-
Лакский	-	-	-	-
Левашинский	-	-	-	-
Карабудахкентский	-	-	-	-
Кумторкалинский	-	-	-	-
Магарамкентский	-	-	-	-

ПОСЕВНЫЕ ПЛОЩАДИ, ЗАСЕЯННЫЕ ЭЛИТНЫМИ СЕМЕНАМИ

	Посевные площади, га			
	Сельскохозяйственные организации	из них		Крестьянские (фермерские) хозяйства и индивидуальные предприниматели
		сельскохозяйственные организации, не относящиеся к субъектам малого предпринимательства	малые предприятия	
Новолакский	-	-	-	-
Ногайский	-	-	-	-
Рутульский	-	-	-	-
Сергокалинский	-	-	-	-
Шамильский	-	-	-	-
Сулейман-Стальский	-	-	-	-
Табасаранский	-	-	-	-
Тарумовский	-	-	-	-
Тляратинский	-	-	-	-
Унцукульский	-	-	-	-
Хасавюртовский	260,0	260,0	-	-
Хивский	-	-	-	-
Хунзахский	-	-	-	-
Цумадинский	-	-	-	-
Цунтинский	-	-	-	-
Чародинский	-	-	-	-
Городские округа				
Республики Дагестан				
город Махачкала	-	-	-	-
город Буйнакс	-	-	-	-
город Дагестанские Огни	-	-	-	-
город Дербент	-	-	-	-
город Избербаш	-	-	-	-
город Каспийск	-	-	-	-
город Кизилюрт	-	-	-	-
город Кизляр	-	-	-	-
город Хасавюрт	-	-	-	-
город Южно-Сухокумск	-	-	-	-



99. ПОСЕВНАЯ ПЛОЩАДЬ ОВОЩЕЙ ОТКРЫТОГО ГРУНТА, ЗАСЕЯННАЯ ЭЛИТНЫМИ СЕМЕНАМИ КРЕСТЬЯНСКИХ (ФЕРМЕРСКИХ) ХОЗЯЙСТВАХ

	Посевные площади, га			
	Сельскохозяйственные организации	из них		Крестьянские (фермерские) хозяйства и индивидуальные предприниматели
		сельскохозяйственные организации, не относящиеся к субъектам малого предпринимательства	малые предприятия	
Республика Дагестан	25,0	-	25,0	21,9
Муниципальные районы Республики Дагестан	25,0	-	25,0	21,4
Агульский	-	-	-	-
Акушинский	-	-	-	-
Ахвахский	-	-	-	-
Ахтынский	-	-	-	-
Бабаюртовский	-	-	-	2,0
Ботлихский	-	-	-	-
Буйнакский	-	-	-	-
Гергебильский	-	-	-	-
Гумбетовский	-	-	-	-
Гунибский	-	-	-	-
Дахадаевский	-	-	-	-
Дербентский	25,0	-	25,0	-
Докузпаринский	-	-	-	-
Казбековский	-	-	-	-
Кайтагский	-	-	-	-
Каякентский	-	-	-	0,2
Кизилюртовский	-	-	-	-
Кизлярский	-	-	-	16,4
Кулинский	-	-	-	-
Курахский	-	-	-	-
Лакский	-	-	-	-
Левашинский	-	-	-	-
Карабудахкентский	-	-	-	-
Кумторкалинский	-	-	-	-
Магарамкентский	-	-	-	-



ПОД УРОЖАЙ 2016 ГОДА В СЕЛЬСКОХОЗЯЙСТВЕННЫХ ОРГАНИЗАЦИЯХ,
И У ИНДИВИДУАЛЬНЫХ ПРЕДПРИНИМАТЕЛЕЙ

Удельный вес в общей площади посевов овощей открытого грунта, процентов			
Сельскохозяйственные организации	из них		Крестьянские (фермерские) хозяйства и индивидуальные предприниматели
	сельскохозяйственные организации, не относящиеся к субъектам малого предпринимательства	малые предприятия	
2,4	-	2,5	3,6
2,6	-	2,6	3,6
-	-	-	-
-	-	-	-
-	-	-	-
-	-	-	1,9
-	-	-	-
-	-	-	-
-	-	-	-
78,1	-	86,2	-
-	-	-	-
-	-	-	-
-	-	-	-
-	-	-	1,5
-	-	-	-
-	-	-	5,0
-	-	-	-
-	-	-	-
-	-	-	-
-	-	-	-
-	-	-	-
-	-	-	-
-	-	-	-

ПОСЕВНЫЕ ПЛОЩАДИ, ЗАСЕЯННЫЕ ЭЛИТНЫМИ СЕМЕНАМИ

	Посевные площади, га			
	Сельскохозяйственные организации	из них		Крестьянские (фермерские) хозяйства и индивидуальные предприниматели
		сельскохозяйственные организации, не относящиеся к субъектам малого предпринимательства	малые предприятия	
Новолакский	-	-	-	-
Ногайский	-	-	-	-
Рутульский	-	-	-	-
Сергокалинский	-	-	-	-
Шамильский	-	-	-	-
Сулейман-Стальский	-	-	-	2,8
Табасаранский	-	-	-	-
Тарумовский	-	-	-	-
Тляратинский	-	-	-	-
Унцукульский	-	-	-	-
Хасавюртовский	-	-	-	-
Хивский	-	-	-	-
Хунзахский	-	-	-	-
Цумадинский	-	-	-	-
Цунтинский	-	-	-	-
Чародинский	-	-	-	-
Городские округа				
Республики Дагестан	-	-	-	0,5
город Махачкала	-	-	-	-
город Буйнакс	-	-	-	-
город Дагестанские Огни	-	-	-	-
город Дербент	-	-	-	-
город Избербаш	-	-	-	-
город Каспийск	-	-	-	-
город Кизилюрт	-	-	-	0,5
город Кизляр	-	-	-	-
город Хасавюрт	-	-	-	-
город Южно-Сухокумск	-	-	-	-





ИСПОЛЬЗОВАНИЕ ПЛОЩАДИ ТЕПЛИЦ И ПАРНИКОВ

ИСПОЛЬЗОВАНИЕ ПЛОЩАДИ

100. ОБЩАЯ ИСПОЛЬЗУЕМАЯ В 2016 ГОДУ ПЛОЩАДЬ ЗИМНИХ, ВЕСЕННИХ
КРЕСТЬЯНСКИХ (ФЕРМЕРСКИХ) ХОЗЯЙСТВАХ

(квадратных метров)

	Сельскохозяйственные организации	в том числе		
		сельскохозяйственные организации, не относящиеся к субъектам малого предпринимательства	малые предприятия	в том числе малые предприятия (без микропредприятий)
Республика Дагестан	116964	-	116464	54000
Муниципальные районы Республики Дагестан	21000	-	21000	-
Агульский	-	-	-	-
Акушинский	-	-	-	-
Ахвахский	-	-	-	-
Ахтынский	-	-	-	-
Бабаюртовский	-	-	-	-
Ботлихский	-	-	-	-
Буйнакский	-	-	-	-
Гергебильский	-	-	-	-
Гумбетовский	-	-	-	-
Гунибский	-	-	-	-
Дахадаевский	1000	-	1000	-
Дербентский	-	-	-	-
Докузларинский	-	-	-	-
Казбековский	-	-	-	-
Кайтагский	-	-	-	-
Каякентский	-	-	-	-
Кизилюртовский	-	-	-	-
Кизлярский	-	-	-	-
Кулинский	-	-	-	-
Курахский	5000	-	5000	-
Лакский	-	-	-	-
Левашинский	-	-	-	-
Карабудахкентский	-	-	-	-
Кумторкалинский	-	-	-	-



ИСПОЛЬЗОВАНИЕ ПЛОЩАДИ ТЕПЛИЦ И ПАРНИКОВ

ТЕПЛИЦ И ПАРНИКОВ

ТЕПЛИЦ И ПАРНИКОВ В СЕЛЬСКОХОЗЯЙСТВЕННЫХ ОРГАНИЗАЦИЯХ,
И У ИНДИВИДУАЛЬНЫХ ПРЕДПРИНИМАТЕЛЕЙ

микро- предприятия	подсобные сельскохо- зяйственные предприятия несельскохо- зяйственных организаций	Крестьянские (фермерские) хозяйства и индивидуальные предприниматели	в том числе	
			крестьянские (фермерские) хозяйства	индивидуальные предприниматели
62464	500	162090	156690	5400
21000	-	157802	152402	5400
-	-	-	-	-
-	-	-	-	-
-	-	-	-	-
-	-	6000	3000	3000
-	-	-	-	-
-	-	-	-	-
-	-	-	-	-
-	-	-	-	-
1000	-	-	-	-
-	-	-	-	-
-	-	-	-	-
-	-	-	-	-
-	-	2000	-	2000
-	-	75000	75000	-
-	-	52000	52000	-
-	-	400	-	400
-	-	-	-	-
5000	-	-	-	-
-	-	-	-	-
-	-	-	-	-
-	-	2002	2002	-
-	-	-	-	-



ИСПОЛЬЗОВАНИЕ ПЛОЩАДИ ТЕПЛИЦ И ПАРНИКОВ

	Сельскохозяйственные организации	в том числе		
		сельскохозяйственные организации, не относящиеся к субъектам малого предпринимательства	малые предприятия	в том числе малые предприятия (без микропредприятий)
Магарамкентский	-	-	-	-
Новолакский	-	-	-	-
Ногайский	-	-	-	-
Рутульский	-	-	-	-
Сергокалинский	-	-	-	-
Шамильский	-	-	-	-
Сулейман-Стальский	10000	-	10000	-
Табасаранский	-	-	-	-
Тарумовский	-	-	-	-
Тляратинский	-	-	-	-
Унцукульский	5000	-	5000	-
Хасавюртовский	-	-	-	-
Хивский	-	-	-	-
Хунзахский	-	-	-	-
Цумадинский	-	-	-	-
Цунтинский	-	-	-	-
Чародинский	-	-	-	-
Городские округа				
Республики Дагестан	95964	-	95464	54000
город Махачкала	82464	-	82464	42000
город Буйнакс	-	-	-	-
город Дагестанские Огни	-	-	-	-
город Дербент	-	-	-	-
город Избербаш	-	-	-	-
город Каспийск	-	-	-	-
город Кизилюрт	1500	-	1000	-
город Кизляр	12000	-	12000	12000
город Хасавюрт	-	-	-	-
город Южно-Сухокумск	-	-	-	-



ИСПОЛЬЗОВАНИЕ ПЛОЩАДИ ТЕПЛИЦ И ПАРНИКОВ

микро- предприятия	подсобные сельскохо- зяйственные предприятия несельскохо- зяйственных организаций	Крестьянские (фермерские) хозяйства и индивидуальные предприниматели	в том числе	
			крестьянские (фермерские) хозяйства	индивидуальные предприниматели
-	-	10000	10000	-
-	-	-	-	-
-	-	-	-	-
-	-	3000	3000	-
-	-	-	-	-
-	-	-	-	-
10000	-	-	-	-
-	-	2400	2400	-
-	-	-	-	-
-	-	-	-	-
5000	-	-	-	-
-	-	-	-	-
-	-	-	-	-
-	-	5000	5000	-
-	-	-	-	-
-	-	-	-	-
-	-	-	-	-
-	-	-	-	-
41464	500	4288	4288	-
40464	-	4288	4288	-
-	-	-	-	-
-	-	-	-	-
-	-	-	-	-
-	-	-	-	-
-	-	-	-	-
1000	500	-	-	-
-	-	-	-	-
-	-	-	-	-
-	-	-	-	-
-	-	-	-	-



101. ИСПОЛЬЗОВАНИЕ ПЛОЩАДИ ТЕПЛИЦ И ПАРНИКОВ ПОД ПЕРВЫЙ
КРЕСТЬЯНСКИХ (ФЕРМЕРСКИХ) ХОЗЯЙСТВАХ

(квадратных метров)

	Сельскохозяйственные организации	в том числе		
		сельскохозяйственные организации, не относящиеся к субъектам малого предпринимательства	малые предприятия	в том числе
				малые предприятия (без микропредприятий)
овощи закрытого				
Республика Дагестан	104500	-	104000	52000
Муниципальные районы Республики Дагестан	11000	-	11000	-
Агульский	-	-	-	-
Акушинский	-	-	-	-
Ахвахский	-	-	-	-
Ахтынский	-	-	-	-
Бабаюртовский	-	-	-	-
Ботлихский	-	-	-	-
Буйнакский	-	-	-	-
Гергебильский	-	-	-	-
Гумбетовский	-	-	-	-
Гунибский	-	-	-	-
Дахадаевский	1000	-	1000	-
Дербентский	-	-	-	-
Докузпаринский	-	-	-	-
Казбековский	-	-	-	-
Кайтагский	-	-	-	-
Каякентский	-	-	-	-
Кизилюртовский	-	-	-	-
Кизлярский	-	-	-	-
Кулинский	-	-	-	-
Курахский	-	-	-	-
Лакский	-	-	-	-
Левашинский	-	-	-	-
Карабудахкентский	-	-	-	-
Кумторкалинский	-	-	-	-



ИСПОЛЬЗОВАНИЕ ПЛОЩАДИ ТЕПЛИЦ И ПАРНИКОВ

ОБОРОТ С НАЧАЛА 2016 ГОДА В СЕЛЬСКОХОЗЯЙСТВЕННЫХ ОРГАНИЗАЦИЯХ,
И У ИНДИВИДУАЛЬНЫХ ПРЕДПРИНИМАТЕЛЕЙ

микро- предприятия	подсобные сельскохо- зяйственные предприятия несельскохо- зяйственных организаций	Крестьянские (фермерские) хозяйства и индивидуальные предприниматели	в том числе	
			крестьянские (фермерские) хозяйства	индиви- дуальные предпри- ниматели
грунта - всего				
52000	500	138689	133689	5000
11000	-	136401	131401	5000
-	-	-	-	-
-	-	-	-	-
-	-	-	-	-
-	-	6000	3000	3000
-	-	-	-	-
-	-	-	-	-
-	-	-	-	-
-	-	-	-	-
1000	-	-	-	-
-	-	-	-	-
-	-	-	-	-
-	-	2000	-	2000
-	-	72000	72000	-
-	-	34000	34000	-
-	-	-	-	-
-	-	-	-	-
-	-	-	-	-
-	-	-	-	-
-	-	-	-	-
-	-	2001	2001	-
-	-	-	-	-



ИСПОЛЬЗОВАНИЕ ПЛОЩАДИ ТЕПЛИЦ И ПАРНИКОВ

	Сельскохозяйственные организации	В том числе		
		сельскохозяйственные организации, не относящиеся к субъектам малого предпринимательства	малые предприятия	В том числе
				малые предприятия (без микропредприятий)
Магарамкентский	-	-	-	-
Новолакский	-	-	-	-
Ногайский	-	-	-	-
Рутульский	-	-	-	-
Сергокалинский	-	-	-	-
Шамильский	-	-	-	-
Сулейман-Стальский	5000	-	5000	-
Табасаранский	-	-	-	-
Тарумовский	-	-	-	-
Тляратинский	-	-	-	-
Унцукульский	5000	-	5000	-
Хасавюртовский	-	-	-	-
Хивский	-	-	-	-
Хунзахский	-	-	-	-
Цумадинский	-	-	-	-
Цунтинский	-	-	-	-
Чародинский	-	-	-	-
Городские округа				
Республики Дагестан	93500	-	93000	52000
город Махачкала	80000	-	80000	40000
город Буйнакс	-	-	-	-
город Дагестанские Огни	-	-	-	-
город Дербент	-	-	-	-
город Избербаш	-	-	-	-
город Каспийск	-	-	-	-
город Кизилюрт	1500	-	1000	-
город Кизляр	12000	-	12000	12000
город Хасавюрт	-	-	-	-
город Южно-Сухокумск	-	-	-	-
Республика Дагестан	29000	-	28500	6000



ИСПОЛЬЗОВАНИЕ ПЛОЩАДИ ТЕПЛИЦ И ПАРНИКОВ

микро-предприятия	подсобные сельскохозяйственные предприятия несельскохозяйственных организаций	Крестьянские (фермерские) хозяйства и индивидуальные предприниматели	В том числе	
			крестьянские (фермерские) хозяйства	индивидуальные предприниматели
-	-	10000	10000	-
-	-	-	-	-
-	-	-	-	-
-	-	3000	3000	-
-	-	-	-	-
-	-	-	-	-
5000	-	-	-	-
-	-	2400	2400	-
-	-	-	-	-
-	-	-	-	-
5000	-	-	-	-
-	-	-	-	-
-	-	5000	5000	-
-	-	-	-	-
-	-	-	-	-
-	-	-	-	-
-	-	-	-	-
41000	500	2288	2288	-
40000	-	2288	2288	-
-	-	-	-	-
-	-	-	-	-
-	-	-	-	-
-	-	-	-	-
-	-	-	-	-
1000	500	-	-	-
-	-	-	-	-
-	-	-	-	-
-	-	-	-	-
в том числе: огурцы				
22500	500	54801	53801	1000



ИСПОЛЬЗОВАНИЕ ПЛОЩАДИ ТЕПЛИЦ И ПАРНИКОВ

	Сельскохозяйственные организации	в том числе		
		сельскохозяйственные организации, не относящиеся к субъектам малого предпринимательства	малые предприятия	в том числе
				малые предприятия (без микропредприятий)
Муниципальные районы Республики Дагестан	2000	-	2000	-
Агульский	-	-	-	-
Акушинский	-	-	-	-
Ахвахский	-	-	-	-
Ахтынский	-	-	-	-
Бабаюртовский	-	-	-	-
Ботлихский	-	-	-	-
Буйнакский	-	-	-	-
Гергебильский	-	-	-	-
Гумбетовский	-	-	-	-
Гунибский	-	-	-	-
Дахадаевский	-	-	-	-
Дербентский	-	-	-	-
Докузпаринский	-	-	-	-
Казбековский	-	-	-	-
Кайтагский	-	-	-	-
Каякентский	-	-	-	-
Кизилюртовский	-	-	-	-
Кизлярский	-	-	-	-
Кулинский	-	-	-	-
Курахский	-	-	-	-
Лакский	-	-	-	-
Левашинский	-	-	-	-
Карабудахкентский	-	-	-	-
Кумторкалинский	-	-	-	-
Магарамкентский	-	-	-	-
Новолакский	-	-	-	-
Ногайский	-	-	-	-
Рутульский	-	-	-	-
Сергокалинский	-	-	-	-



ИСПОЛЬЗОВАНИЕ ПЛОЩАДИ ТЕПЛИЦ И ПАРНИКОВ

микро- предприятия	подсобные сельскохозяйственные предприятия несельскохозяйственных организаций	Крестьянские (фермерские) хозяйства и индивидуальные предприниматели	в том числе	
			крестьянские (фермерские) хозяйства	индивидуальные предприниматели
2000	-	53201	52201	1000
-	-	-	-	-
-	-	-	-	-
-	-	-	-	-
-	-	-	-	-
-	-	1200	1200	-
-	-	-	-	-
-	-	-	-	-
-	-	-	-	-
-	-	-	-	-
-	-	-	-	-
-	-	-	-	-
-	-	1000	-	1000
-	-	10000	10000	-
-	-	34000	34000	-
-	-	-	-	-
-	-	-	-	-
-	-	-	-	-
-	-	-	-	-
-	-	-	-	-
-	-	1	1	-
-	-	-	-	-
-	-	5000	5000	-
-	-	-	-	-
-	-	-	-	-
-	-	-	-	-
-	-	-	-	-



ИСПОЛЬЗОВАНИЕ ПЛОЩАДИ ТЕПЛИЦ И ПАРНИКОВ

	Сельскохозяйственные организации	в том числе		
		сельскохозяйственные организации, не относящиеся к субъектам малого предпринимательства	малые предприятия	в том числе
				малые предприятия (без микропредприятий)
Шамильский	-	-	-	-
Сулейман-Стальский	-	-	-	-
Табасаранский	-	-	-	-
Тарумовский	-	-	-	-
Тляратинский	-	-	-	-
Унцукульский	2000	-	2000	-
Хасавюртовский	-	-	-	-
Хивский	-	-	-	-
Хунзахский	-	-	-	-
Цумадинский	-	-	-	-
Цунтинский	-	-	-	-
Чародинский	-	-	-	-
Городские округа				
Республики Дагестан	27000	-	26500	6000
город Махачкала	20000	-	20000	-
город Буйнакс	-	-	-	-
город Дагестанские Огни	-	-	-	-
город Дербент	-	-	-	-
город Избербаш	-	-	-	-
город Каспийск	-	-	-	-
город Кизилюрт	1000	-	500	-
город Кизляр	6000	-	6000	6000
город Хасавюрт	-	-	-	-
город Южно-Сухокумск	-	-	-	-
Республика Дагестан	75500	-	75500	46000
Муниципальные районы				
Республики Дагестан	9000	-	9000	-
Агульский	-	-	-	-
Акушинский	-	-	-	-
Ахвахский	-	-	-	-
Ахтынский	-	-	-	-



ИСПОЛЬЗОВАНИЕ ПЛОЩАДИ ТЕПЛИЦ И ПАРНИКОВ

	Сельскохозяйственные организации	в том числе		
		сельскохозяйственные организации, не относящиеся к субъектам малого предпринимательства	малые предприятия	в том числе
				малые предприятия (без микропредприятий)
Бабаюртовский	-	-	-	-
Ботлихский	-	-	-	-
Буйнакский	-	-	-	-
Гергебильский	-	-	-	-
Гумбетовский	-	-	-	-
Гунибский	-	-	-	-
Дахадаевский	1000	-	1000	-
Дербентский	-	-	-	-
Докузпаринский	-	-	-	-
Казбековский	-	-	-	-
Кайтагский	-	-	-	-
Каякентский	-	-	-	-
Кизилюртовский	-	-	-	-
Кизлярский	-	-	-	-
Кулинский	-	-	-	-
Курахский	-	-	-	-
Лакский	-	-	-	-
Левашинский	-	-	-	-
Карабудахкентский	-	-	-	-
Кумторкалинский	-	-	-	-
Магарамкентский	-	-	-	-
Новолакский	-	-	-	-
Ногайский	-	-	-	-
Рутульский	-	-	-	-
Сергокалинский	-	-	-	-
Шамильский	-	-	-	-
Сулейман-Стальский	5000	-	5000	-
Табасаранский	-	-	-	-
Тарумовский	-	-	-	-
Тляртинский	-	-	-	-



ИСПОЛЬЗОВАНИЕ ПЛОЩАДИ ТЕПЛИЦ И ПАРНИКОВ

микро- предприятия	подсобные сельскохо- зяйственные предприятия несельскохо- зяйственных организаций	Крестьянские (фермерские) хозяйства и индивидуальные предприниматели	в том числе	
			крестьянские (фермерские) хозяйства	индиви- дуальные предпри- ниматели
-	-	4800	1800	3000
-	-	-	-	-
-	-	-	-	-
-	-	-	-	-
-	-	-	-	-
1000	-	-	-	-
-	-	-	-	-
-	-	-	-	-
-	-	-	-	-
-	-	1000	-	1000
-	-	62000	62000	-
-	-	-	-	-
-	-	-	-	-
-	-	-	-	-
-	-	-	-	-
-	-	2000	2000	-
-	-	-	-	-
-	-	5000	5000	-
-	-	-	-	-
-	-	-	-	-
-	-	-	-	-
5000	-	-	-	-
-	-	1400	1400	-
-	-	-	-	-
-	-	-	-	-



ИСПОЛЬЗОВАНИЕ ПЛОЩАДИ ТЕПЛИЦ И ПАРНИКОВ

	Сельскохозяйственные организации	в том числе		
		сельскохозяйственные организации, не относящиеся к субъектам малого предпринимательства	малые предприятия	в том числе
				малые предприятия (без микропредприятий)
Унцукульский	3000	-	3000	-
Хасавюртовский	-	-	-	-
Хивский	-	-	-	-
Хунзахский	-	-	-	-
Цумадинский	-	-	-	-
Цунтинский	-	-	-	-
Чародинский	-	-	-	-
Городские округа				
Республики Дагестан	66500	-	66500	46000
город Махачкала	60000	-	60000	40000
город Буйнакс	-	-	-	-
город Дагестанские Огни	-	-	-	-
город Дербент	-	-	-	-
город Избербаш	-	-	-	-
город Каспийск	-	-	-	-
город Кизилюрт	500	-	500	-
город Кизляр	6000	-	6000	6000
город Хасавюрт	-	-	-	-
город Южно-Сухокумск	-	-	-	-
Республика Дагестан	-	-	-	-
Городские округа				
Республики Дагестан	-	-	-	-
город Махачкала	-	-	-	-
город Буйнакс	-	-	-	-
город Дагестанские Огни	-	-	-	-
город Дербент	-	-	-	-
город Избербаш	-	-	-	-
город Каспийск	-	-	-	-
город Кизилюрт	-	-	-	-
город Кизляр	-	-	-	-
город Хасавюрт	-	-	-	-



ИСПОЛЬЗОВАНИЕ ПЛОЩАДИ ТЕПЛИЦ И ПАРНИКОВ

микро- предприятия	подсобные сельскохозяйственные предприятия несельскохозяйственных организаций	Крестьянские (фермерские) хозяйства и индивидуальные предприниматели	в том числе	
			крестьянские (фермерские) хозяйства	индивидуальные предприниматели
3000	-	-	-	-
-	-	-	-	-
-	-	2000	2000	-
-	-	-	-	-
-	-	-	-	-
-	-	-	-	-
20500	-	620	620	-
20000	-	620	620	-
-	-	-	-	-
-	-	-	-	-
-	-	-	-	-
-	-	-	-	-
500	-	-	-	-
-	-	-	-	-
-	-	-	-	-
-	-	-	-	-
салатные культуры				
-	-	30	30	-
-	-	30	30	-
-	-	30	30	-
-	-	-	-	-
-	-	-	-	-
-	-	-	-	-
-	-	-	-	-
-	-	-	-	-
-	-	-	-	-



ИСПОЛЬЗОВАНИЕ ПЛОЩАДИ ТЕПЛИЦ И ПАРНИКОВ

	Сельскохозяйственные организации	В том числе		
		сельскохозяйственные организации, не относящиеся к субъектам малого предпринимательства	малые предприятия	В том числе
				малые предприятия (без микропредприятий)
город Южно-Сухокумск	-	-	-	-
Республика Дагестан	-	-	-	-
Городские округа Республики Дагестан	-	-	-	-
город Махачкала	-	-	-	-
город Буйнакс	-	-	-	-
город Дагестанские Огни	-	-	-	-
город Дербент	-	-	-	-
город Избербаш	-	-	-	-
город Каспийск	-	-	-	-
город Кизилюрт	-	-	-	-
город Кизляр	-	-	-	-
город Хасавюрт	-	-	-	-
город Южно-Сухокумск	-	-	-	-
				капуста всех видов,
Республика Дагестан	-	-	-	-
Муниципальные районы Республики Дагестан	-	-	-	-
Агульский	-	-	-	-
Акушинский	-	-	-	-
Ахвахский	-	-	-	-
Ахтынский	-	-	-	-
Бабаюртовский	-	-	-	-
Ботлихский	-	-	-	-
Буйнакский	-	-	-	-
Гергебильский	-	-	-	-
Гумбетовский	-	-	-	-
Гунибский	-	-	-	-
Дахадаевский	-	-	-	-
Дербентский	-	-	-	-



ИСПОЛЬЗОВАНИЕ ПЛОЩАДИ ТЕПЛИЦ И ПАРНИКОВ

микро- предприятия	подсобные сельскохо- зяйственные предприятия несельскохо- зяйственных организаций	Крестьянские (фермерские) хозяйства и индивидуальные предприниматели	в том числе	
			крестьянские (фермерские) хозяйства	индиви- дуальные предпри- ниматели
-	-	-	-	-
зеленные культуры				
-	-	38	38	-
-	-	38	38	-
-	-	38	38	-
-	-	-	-	-
-	-	-	-	-
-	-	-	-	-
-	-	-	-	-
-	-	-	-	-
-	-	-	-	-
кроме цветной и брокколи				
-	-	5000	5000	-
-	-	5000	5000	-
-	-	-	-	-
-	-	-	-	-
-	-	-	-	-
-	-	-	-	-
-	-	-	-	-
-	-	-	-	-
-	-	-	-	-
-	-	-	-	-
-	-	-	-	-
-	-	-	-	-



ИСПОЛЬЗОВАНИЕ ПЛОЩАДИ ТЕПЛИЦ И ПАРНИКОВ

	Сельскохозяйственные организации	В том числе		
		сельскохозяйственные организации, не относящиеся к субъектам малого предпринимательства	малые предприятия	В том числе
				малые предприятия (без микропредприятий)
Докузпаринский	-	-	-	-
Казбековский	-	-	-	-
Кайтагский	-	-	-	-
Каякентский	-	-	-	-
Кизилюртовский	-	-	-	-
Кизлярский	-	-	-	-
Кулинский	-	-	-	-
Курахский	-	-	-	-
Лакский	-	-	-	-
Левашинский	-	-	-	-
Карабудахкентский	-	-	-	-
Кумторкалинский	-	-	-	-
Магарамкентский	-	-	-	-
Новолакский	-	-	-	-
Ногайский	-	-	-	-
Рутульский	-	-	-	-
Сергокалинский	-	-	-	-
Шамильский	-	-	-	-
Сулейман-Стальский	-	-	-	-
Табасаранский	-	-	-	-
Тарумовский	-	-	-	-
Тляратинский	-	-	-	-
Унцукульский	-	-	-	-
Хасавюртовский	-	-	-	-
Хивский	-	-	-	-
Хунзахский	-	-	-	-
Цумадинский	-	-	-	-
Цунтинский	-	-	-	-
Чародинский	-	-	-	-



102. ИСПОЛЬЗОВАНИЕ ПЛОЩАДИ ТЕПЛИЦ И ПАРНИКОВ ПОД ВТОРОЙ И ПОСЛЕДУЮЩИЕ СЕЛЬСКОХОЗЯЙСТВЕННЫХ ОРГАНИЗАЦИЯХ, КРЕСТЬЯНСКИХ (ФЕРМЕРСКИХ)

(квадратных метров)

	Сельскохозяйственные организации	в том числе		
		сельскохозяйственные организации, не относящиеся к субъектам малого предпринимательства	малые предприятия	в том числе малые предприятия (без микропредприятий)
				овощи закрытого
Республика Дагестан	46500	-	46000	-
Муниципальные районы Республики Дагестан	6000	-	6000	-
Агульский	-	-	-	-
Акушинский	-	-	-	-
Ахвахский	-	-	-	-
Ахтынский	-	-	-	-
Бабаюртовский	-	-	-	-
Ботлихский	-	-	-	-
Буйнакский	-	-	-	-
Гергебильский	-	-	-	-
Гумбетовский	-	-	-	-
Гунибский	-	-	-	-
Дахадаевский	1000	-	1000	-
Дербентский	-	-	-	-
Докузпаринский	-	-	-	-
Казбековский	-	-	-	-
Кайтагский	-	-	-	-
Каякентский	-	-	-	-
Кизилюртовский	-	-	-	-
Кизлярский	-	-	-	-
Кулинский	-	-	-	-
Курахский	5000	-	5000	-
Лакский	-	-	-	-
Левашинский	-	-	-	-
Карабудахкентский	-	-	-	-
Кумторкалинский	-	-	-	-



ОБОРОТЫ (ВКЛЮЧАЯ ПЛАНИРУЕМЫЕ ДО КОНЦА ГОДА) С НАЧАЛА 2016 ГОДА В ХОЗЯЙСТВАХ И У ИНДИВИДУАЛЬНЫХ ПРЕДПРИНИМАТЕЛЕЙ

микро-предприятия	подсобные сельскохозяйственные предприятия несельскохозяйственных организаций	Крестьянские (фермерские) хозяйства и индивидуальные предприниматели	в том числе	
			крестьянские (фермерские) хозяйства	индивидуальные предприниматели
грунта - всего				
46000	500	22138	22138	-
6000	-	20000	20000	-
-	-	-	-	-
-	-	-	-	-
-	-	-	-	-
-	-	-	-	-
-	-	-	-	-
-	-	-	-	-
-	-	-	-	-
-	-	-	-	-
1000	-	-	-	-
-	-	-	-	-
-	-	-	-	-
-	-	-	-	-
-	-	-	-	-
-	-	-	-	-
-	-	20000	20000	-
-	-	-	-	-
-	-	-	-	-
5000	-	-	-	-
-	-	-	-	-
-	-	-	-	-
-	-	-	-	-
-	-	-	-	-

ИСПОЛЬЗОВАНИЕ ПЛОЩАДИ ТЕПЛИЦ И ПАРНИКОВ

	Сельскохозяйственные организации	в том числе		
		сельскохозяйственные организации, не относящиеся к субъектам малого предпринимательства	малые предприятия	в том числе малые предприятия (без микропредприятий)
Магарамкентский	-	-	-	-
Новолакский	-	-	-	-
Ногайский	-	-	-	-
Рутульский	-	-	-	-
Сергокалинский	-	-	-	-
Шамильский	-	-	-	-
Сулейман-Стальский	-	-	-	-
Табасаранский	-	-	-	-
Тарумовский	-	-	-	-
Тляратинский	-	-	-	-
Унцукульский	-	-	-	-
Хасавюртовский	-	-	-	-
Хивский	-	-	-	-
Хунзахский	-	-	-	-
Цумадинский	-	-	-	-
Цунтинский	-	-	-	-
Чародинский	-	-	-	-
Городские округа				
Республики Дагестан	40500	-	40000	-
город Махачкала	40000	-	40000	-
город Буйнакс	-	-	-	-
город Дагестанские Огни	-	-	-	-
город Дербент	-	-	-	-
город Избербаш	-	-	-	-
город Каспийск	-	-	-	-
город Кизилюрт	500	-	-	-
город Кизляр	-	-	-	-
город Хасавюрт	-	-	-	-
город Южно-Сухокумск	-	-	-	-
Республика Дагестан	20500	-	20000	-



ИСПОЛЬЗОВАНИЕ ПЛОЩАДИ ТЕПЛИЦ И ПАРНИКОВ

	Сельскохозяйственные организации	в том числе		
		сельскохозяйственные организации, не относящиеся к субъектам малого предпринимательства	малые предприятия	в том числе малые предприятия (без микропредприятий)
Городские округа Республики Дагестан	20500	-	20000	-
город Махачкала	20000	-	20000	-
город Буйнакс	-	-	-	-
город Дагестанские Огни	-	-	-	-
город Дербент	-	-	-	-
город Избербаш	-	-	-	-
город Каспийск	-	-	-	-
город Кизилюрт	500	-	-	-
город Кизляр	-	-	-	-
город Хасавюрт	-	-	-	-
город Южно-Сухокумск	-	-	-	-
Республика Дагестан	26000	-	26000	-
Муниципальные районы Республики Дагестан	6000	-	6000	-
Агульский	-	-	-	-
Акушинский	-	-	-	-
Ахвахский	-	-	-	-
Ахтынский	-	-	-	-
Бабаюртовский	-	-	-	-
Ботлихский	-	-	-	-
Буйнакский	-	-	-	-
Гергебильский	-	-	-	-
Гумбетовский	-	-	-	-
Гунибский	-	-	-	-
Дахадаевский	1000	-	1000	-
Дербентский	-	-	-	-
Докузпаринский	-	-	-	-
Казбековский	-	-	-	-
Кайтагский	-	-	-	-
Каякентский	-	-	-	-



ИСПОЛЬЗОВАНИЕ ПЛОЩАДИ ТЕПЛИЦ И ПАРНИКОВ

микро- предприятия	подсобные сельскохо- зяйственные предприятия несельскохо- зяйственных организаций	Крестьянские (фермерские) хозяйства и индивидуальные предприниматели	в том числе	
			крестьянские (фермерские) хозяйства	индиви- дуальные предпри- ниматели
20000	500	2100	2100	-
20000	-	2100	2100	-
-	-	-	-	-
-	-	-	-	-
-	-	-	-	-
-	-	-	-	-
-	500	-	-	-
-	-	-	-	-
-	-	-	-	-
-	-	-	-	-
помидоры				
26000	-	20000	20000	-
6000	-	20000	20000	-
-	-	-	-	-
-	-	-	-	-
-	-	-	-	-
-	-	-	-	-
-	-	-	-	-
-	-	-	-	-
-	-	-	-	-
-	-	-	-	-
1000	-	-	-	-
-	-	-	-	-
-	-	-	-	-
-	-	-	-	-
-	-	-	-	-
-	-	-	-	-
-	-	-	-	-



ИСПОЛЬЗОВАНИЕ ПЛОЩАДИ ТЕПЛИЦ И ПАРНИКОВ

	Сельскохозяйственные организации	в том числе		
		сельскохозяйственные организации, не относящиеся к субъектам малого предпринимательства	малые предприятия	в том числе малые предприятия (без микропредприятий)
Кизилюртовский	-	-	-	-
Кизлярский	-	-	-	-
Кулинский	-	-	-	-
Курахский	5000	-	5000	-
Лакский	-	-	-	-
Левашинский	-	-	-	-
Карабудахкентский	-	-	-	-
Кумторкалинский	-	-	-	-
Магарамкентский	-	-	-	-
Новолакский	-	-	-	-
Ногайский	-	-	-	-
Рутульский	-	-	-	-
Сергокалинский	-	-	-	-
Шамильский	-	-	-	-
Сулейман-Стальский	-	-	-	-
Табасаранский	-	-	-	-
Тарумовский	-	-	-	-
Тляратинский	-	-	-	-
Унцукульский	-	-	-	-
Хасавюртовский	-	-	-	-
Хивский	-	-	-	-
Хунзахский	-	-	-	-
Цумадинский	-	-	-	-
Цунтинский	-	-	-	-
Чародинский	-	-	-	-
Городские округа				
Республики Дагестан	20000	-	20000	-
город Махачкала	20000	-	20000	-
город Буйнакс	-	-	-	-
город Дагестанские Огни	-	-	-	-
город Дербент	-	-	-	-



ИСПОЛЬЗОВАНИЕ ПЛОЩАДИ ТЕПЛИЦ И ПАРНИКОВ

микро- предприятия	подсобные сельскохо- зяйственные предприятия несельскохо- зяйственных организаций	Крестьянские (фермерские) хозяйства и индивидуальные предприниматели	В том числе	
			крестьянские (фермерские) хозяйства	индиви- дуальные предпри- ниматели
-	-	20000	20000	-
-	-	-	-	-
-	-	-	-	-
5000	-	-	-	-
-	-	-	-	-
-	-	-	-	-
-	-	-	-	-
-	-	-	-	-
-	-	-	-	-
-	-	-	-	-
-	-	-	-	-
-	-	-	-	-
-	-	-	-	-
-	-	-	-	-
-	-	-	-	-
-	-	-	-	-
-	-	-	-	-
-	-	-	-	-
-	-	-	-	-
-	-	-	-	-
-	-	-	-	-
20000	-	-	-	-
20000	-	-	-	-
-	-	-	-	-
-	-	-	-	-
-	-	-	-	-



ИСПОЛЬЗОВАНИЕ ПЛОЩАДИ ТЕПЛИЦ И ПАРНИКОВ

	Сельскохозяйственные организации	в том числе		
		сельскохозяйственные организации, не относящиеся к субъектам малого предпринимательства	малые предприятия	в том числе малые предприятия (без микропредприятий)
город Избербаш	-	-	-	-
город Каспийск	-	-	-	-
город Кизилюрт	-	-	-	-
город Кизляр	-	-	-	-
город Хасавюрт	-	-	-	-
город Южно-Сухокумск	-	-	-	-
Республика Дагестан	-	-	-	-
Городские округа Республики Дагестан	-	-	-	-
город Махачкала	-	-	-	-
город Буйнакс	-	-	-	-
город Дагестанские Огни	-	-	-	-
город Дербент	-	-	-	-
город Избербаш	-	-	-	-
город Каспийск	-	-	-	-
город Кизилюрт	-	-	-	-
город Кизляр	-	-	-	-
город Хасавюрт	-	-	-	-
город Южно-Сухокумск	-	-	-	-



ИСПОЛЬЗОВАНИЕ ПЛОЩАДИ ТЕПЛИЦ И ПАРНИКОВ

микро- предприятия	подсобные сельскохозяйственные предприятия несельскохозяйственных организаций	Крестьянские (фермерские) хозяйства и индивидуальные предприниматели	в том числе	
			крестьянские (фермерские) хозяйства	индивидуальные предприниматели
-	-	-	-	-
-	-	-	-	-
-	-	-	-	-
-	-	-	-	-
-	-	-	-	-
-	-	-	-	-
зеленные культуры				
-	-	38	38	-
-	-	38	38	-
-	-	38	38	-
-	-	-	-	-
-	-	-	-	-
-	-	-	-	-
-	-	-	-	-
-	-	-	-	-
-	-	-	-	-
-	-	-	-	-
-	-	-	-	-



ИСПОЛЬЗОВАНИЕ ПЛОЩАДИ ТЕПЛИЦ И ПАРНИКОВ

103. СТРУКТУРА ПЛОЩАДИ ТЕПЛИЦ И ПАРНИКОВ, ИСПОЛЬЗУЕМОЙ ПОД ПЕРВЫЙ ОБОРОТ С НАЧАЛА 2016 ГОДА, ПО ВИДАМ КУЛЬТУР В СЕЛЬСКОХОЗЯЙСТВЕННЫХ ОРГАНИЗАЦИЯХ

(в процентах от общей площади)

	Овощи закрытого грунта – всего	из них			
		огурцы	помидоры	салатные культуры	зеленные культуры
Республика Дагестан	99,4	27,6	71,8	-	-
Муниципальные районы Республики Дагестан	100,0	18,2	81,8	-	-
Агульский	-	-	-	-	-
Акушинский	-	-	-	-	-
Ахвахский	-	-	-	-	-
Ахтынский	-	-	-	-	-
Бабаюртовский	-	-	-	-	-
Ботлихский	-	-	-	-	-
Буйнакский	-	-	-	-	-
Гергебильский	-	-	-	-	-
Гумбетовский	-	-	-	-	-
Гунибский	-	-	-	-	-
Дахадаевский	100,0	-	100,0	-	-
Дербентский	-	-	-	-	-
Докузпаринский	-	-	-	-	-
Казбековский	-	-	-	-	-
Кайтагский	-	-	-	-	-
Каякентский	-	-	-	-	-
Кизилюртовский	-	-	-	-	-
Кизлярский	-	-	-	-	-
Кулинский	-	-	-	-	-
Курахский	-	-	-	-	-
Лакский	-	-	-	-	-
Левашинский	-	-	-	-	-
Карабудахкентский	-	-	-	-	-
Кумторкалинский	-	-	-	-	-
Магарамкентский	-	-	-	-	-
Новолакский	-	-	-	-	-
Ногайский	-	-	-	-	-
Рутульский	-	-	-	-	-



ИСПОЛЬЗОВАНИЕ ПЛОЩАДИ ТЕПЛИЦ И ПАРНИКОВ

	Овощи закрытого грунта – всего	из них			
		огурцы	помидоры	салатные культуры	зеленные культуры
Сергокалинский	-	-	-	-	-
Шамильский	-	-	-	-	-
Сулейман-Стальский	100,0	-	100,0	-	-
Табасаранский	-	-	-	-	-
Тарумовский	-	-	-	-	-
Тляратинский	-	-	-	-	-
Унцукульский	100,0	40,0	60,0	-	-
Хасавюртовский	-	-	-	-	-
Хивский	-	-	-	-	-
Хунзахский	-	-	-	-	-
Цумадинский	-	-	-	-	-
Цунтинский	-	-	-	-	-
Чародинский	-	-	-	-	-
Городские округа					
Республики Дагестан	99,3	28,7	70,6	-	-
город Махачкала	99,2	24,8	74,4	-	-
город Буйнакс	-	-	-	-	-
город Дагестанские Огни	-	-	-	-	-
город Дербент	-	-	-	-	-
город Избербаш	-	-	-	-	-
город Каспийск	-	-	-	-	-
город Кизилюрт	100,0	66,7	33,3	-	-
город Кизляр	100,0	50,0	50,0	-	-
город Хасавюрт	-	-	-	-	-
город Южно-Сухокумск	-	-	-	-	-



104. СТРУКТУРА ПЛОЩАДИ ТЕПЛИЦ И ПАРНИКОВ, ИСПОЛЬЗУЕМОЙ ПОД ПЕРВЫЙ ОБОРОТ С НАЧАЛА 2016 ГОДА, ПО ВИДАМ КУЛЬТУР В КРЕСТЬЯНСКИХ (ФЕРМЕРСКИХ) ХОЗЯЙСТВАХ И У ИНДИВИДУАЛЬНЫХ ПРЕДПРИНИМАТЕЛЕЙ

(в процентах от общей площади)

	Овощи закрытого грунта – всего	из них				
		огурцы	помидоры	салатные культуры	зеленные культуры	капуста всех видов
Республика Дагестан	88,3	34,9	50,2	0,0	0,0	3,2
Муниципальные районы Республики Дагестан	88,1	34,4	50,5	-	-	3,2
Агульский	-	-	-	-	-	-
Акушинский	-	-	-	-	-	-
Ахвахский	-	-	-	-	-	-
Ахтынский	-	-	-	-	-	-
Бабаюртовский	100,0	20,0	80,0	-	-	-
Ботлихский	-	-	-	-	-	-
Буйнакский	-	-	-	-	-	-
Гергебильский	-	-	-	-	-	-
Гумбетовский	-	-	-	-	-	-
Гунибский	-	-	-	-	-	-
Дахадаевский	-	-	-	-	-	-
Дербентский	-	-	-	-	-	-
Докузпаринский	-	-	-	-	-	-
Казбековский	-	-	-	-	-	-
Кайтагский	100,0	50,0	50,0	-	-	-
Каякентский	100,0	13,9	86,1	-	-	-
Кизилюртовский	65,4	65,4	-	-	-	-
Кизлярский	-	-	-	-	-	-
Кулинский	-	-	-	-	-	-
Курахский	-	-	-	-	-	-
Лакский	-	-	-	-	-	-
Левашинский	-	-	-	-	-	-
Карабудахкентский	100,0	0,0	100,0	-	-	-
Кумторкалинский	-	-	-	-	-	-
Магарамкентский	100,0	50,0	50,0	-	-	-
Новолакский	-	-	-	-	-	-



ИСПОЛЬЗОВАНИЕ ПЛОЩАДИ ТЕПЛИЦ И ПАРНИКОВ

	Овощи закрытого грунта – всего	из них				
		огурцы	помидоры	салатные культуры	зеленные культуры	капуста всех видов
Ногайский	-	-	-	-	-	-
Рутульский	100,0	-	-	-	-	100,0
Сергокалинский	-	-	-	-	-	-
Шамильский	-	-	-	-	-	-
Сулейман-Стальский	-	-	-	-	-	-
Табасаранский	100,0	41,7	58,3	-	-	-
Тарумовский	-	-	-	-	-	-
Тляратинский	-	-	-	-	-	-
Унцукульский	-	-	-	-	-	-
Хасавюртовский	-	-	-	-	-	-
Хивский	100,0	20,0	40,0	-	-	40,0
Хунзахский	-	-	-	-	-	-
Цумадинский	-	-	-	-	-	-
Цунтинский	-	-	-	-	-	-
Чародинский	-	-	-	-	-	-
Городские округа						
Республики Дагестан	100,0	69,9	27,1	1,3	1,7	-
город Махачкала	100,0	69,9	27,1	1,3	1,7	-
город Буйнакс	-	-	-	-	-	-
город Дагестанские Огни	-	-	-	-	-	-
город Дербент	-	-	-	-	-	-
город Избербаш	-	-	-	-	-	-
город Каспийск	-	-	-	-	-	-
город Кизилюрт	-	-	-	-	-	-
город Кизляр	-	-	-	-	-	-
город Хасавюрт	-	-	-	-	-	-
город Южно-Сухокумск	-	-	-	-	-	-



**МЕРОПРИЯТИЯ
ПО ПОВЫШЕНИЮ
ПЛОДОРОДИЯ ПОЧВ
И ЗАЩИТЕ РАСТЕНИЙ**

105. ВНЕСЕНИЕ МИНЕРАЛЬНЫХ УДОБРЕНИЙ¹⁾

	Сельскохозяйственные организации		сельскохозяйственные организации, не относящиеся к субъектам малого предпринимательства	
	внесено всего, тыс.центнеров	на один гектар удобренной площади, кг	внесено всего, тыс.центнеров	на один гектар удобренной площади, кг
Республика Дагестан	56509	270,9	4696	103,0
Муниципальные районы Республики Дагестан	54715	272,1	3132	77,6
Агульский	400	200,0	400	200,0
Акушинский	-	-	-	-
Ахвахский	142	47,3	-	-
Ахтынский	-	-	-	-
Бабаюртовский	-	-	-	-
Ботлихский	-	-	-	-
Буйнакский	115	10,2	-	-
Гергебильский	4	133,3	-	-
Гумбетовский	155	172,2	-	-
Гунибский	-	-	-	-
Дахадаевский	260	33,3	1	2,9
Дербентский	33	165,0	33	165,0
Докузпаринский	-	-	-	-
Казбековский	135	41,8	-	-
Кайтагский	437	181,3	437	181,3
Каякентский	594	125,8	294	93,9
Кизилюртовский	1836	219,6	-	-
Кизлярский	44110	446,0	689	50,9
Кулинский	-	-	-	-
Курахский	-	-	-	-
Лакский	-	-	-	-
Левашинский	-	-	-	-
Карабудахкентский	112	180,6	-	-
Кумторкалинский	-	-	-	-
Магарамкентский	1990	623,8	30	50,0



ПОД УРОЖАЙ 2016 ГОДА В СЕЛЬСКОХОЗЯЙСТВЕННЫХ ОРГАНИЗАЦИЯХ

в том числе					
малые предприятия (без микропредприятий)		микропредприятия		подсобные сельскохозяйственные предприятия несельскохозяйственных организаций	
внесено всего, тыс.центнеров	на один гектар удобренной площади, кг	внесено всего, тыс.центнеров	на один гектар удобренной площади, кг	внесено всего, тыс.центнеров	на один гектар удобренной площади, кг
43752	504,7	7951	105,7	110	100,0
43752	504,7	7721	105,9	110	100,0
-	-	-	-	-	-
-	-	-	-	-	-
-	-	142	47,3	-	-
-	-	-	-	-	-
-	-	-	-	-	-
-	-	115	10,2	-	-
4	133,3	-	-	-	-
-	-	155	172,2	-	-
-	-	-	-	-	-
242	34,1	17	48,6	-	-
-	-	-	-	-	-
-	-	-	-	-	-
135	41,8	-	-	-	-
-	-	-	-	-	-
-	-	190	387,8	110	100,0
1836	219,6	-	-	-	-
40254	670,4	3167	125,0	-	-
-	-	-	-	-	-
-	-	-	-	-	-
-	-	-	-	-	-
-	-	112	180,6	-	-
-	-	-	-	-	-
-	-	1960	756,8	-	-



МЕРОПРИЯТИЯ ПО ПОВЫШЕНИЮ ПЛОДОРОДИЯ ПОЧВ

	Сельскохозяйственные организации		сельскохозяйственные организации, не относящиеся к субъектам малого предпринимательства	
	внесено всего, тыс.центнеров	на один гектар удобренной площади, кг	внесено всего, тыс.центнеров	на один гектар удобренной площади, кг
Новолакский	-	-	-	-
Ногайский	-	-	-	-
Рутульский	-	-	-	-
Сергокалинский	520	179,9	-	-
Шамильский	-	-	-	-
Сулейман-Стальский	749	210,1	-	-
Табасаранский	-	-	-	-
Тарумовский	1027	127,1	-	-
Тляратинский	-	-	-	-
Унцукульский	-	-	-	-
Хасавюртовский	2062	53,7	1248	68,8
Хивский	-	-	-	-
Хунзахский	29	21,2	-	-
Цумадинский	-	-	-	-
Цунтинский	-	-	-	-
Чародинский	5	25,0	-	-
Городские округа				
Республики Дагестан	1794	238,8	1564	300,0
город Махачкала	-	-	-	-
город Буйнакск	-	-	-	-
город Дагестанские Огни	-	-	-	-
город Дербент	1564	300,0	1564	300,0
город Избербаш	-	-	-	-
город Каспийск	-	-	-	-
город Кизилюрт	-	-	-	-
город Кизляр	-	-	-	-
город Хасавюрт	230	100,0	-	-
город Южно-Сухокумск	-	-	-	-

1) в пересчете на 100% питательного вещества



МЕРОПРИЯТИЯ ПО ПОВЫШЕНИЮ ПЛОДОРОДИЯ ПОЧВ

в том числе

малые предприятия (без микропредприятий)		микропредприятия		подсобные сельскохозяйственные предприятия несельскохозяйственных организаций	
внесено всего, тыс.центнеров	на один гектар удобренной площади, кг	внесено всего, тыс.центнеров	на один гектар удобренной площади, кг	внесено всего, тыс.центнеров	на один гектар удобренной площади, кг
-	-	-	-	-	-
-	-	-	-	-	-
-	-	-	-	-	-
500	209,2	20	40,0	-	-
-	-	-	-	-	-
679	272,1	70	65,4	-	-
-	-	-	-	-	-
-	-	1027	127,1	-	-
-	-	-	-	-	-
-	-	-	-	-	-
97	34,0	717	41,2	-	-
-	-	-	-	-	-
-	-	29	21,2	-	-
-	-	-	-	-	-
-	-	-	-	-	-
5	25,0	-	-	-	-
-	-	230	100,0	-	-
-	-	-	-	-	-
-	-	-	-	-	-
-	-	-	-	-	-
-	-	-	-	-	-
-	-	-	-	-	-
-	-	-	-	-	-
-	-	-	-	-	-
-	-	-	-	-	-
-	-	230	100,0	-	-
-	-	-	-	-	-



**106. УДЕЛЬНЫЙ ВЕС УДОБРЕННОЙ ПЛОЩАДИ МИНЕРАЛЬНЫМИ УДОБРЕНИЯМИ
КРЕСТЬЯНСКИХ (ФЕРМЕРСКИХ) ХОЗЯЙСТВАХ**

(в процентах от всей площади фактически используемых сельскохозяйственных

	Сельскохозяйственные организации	из них	
		сельскохозяйственные организации, не относящиеся к субъектам малого предпринимательства	малые предприятия (без микропредприятий)
Республика Дагестан	16,0	18,1	23,8
Муниципальные районы Республики Дагестан	15,7	16,4	24,0
Агульский	28,7	49,6	-
Акушинский	-	-	-
Ахвахский	16,5	-	-
Ахтынский	-	-	-
Бабаюртовский	-	-	-
Ботлихский	-	-	-
Буйнакский	43,6	-	-
Гергебильский	142,9	-	-
Гумбетовский	3,7	-	-
Гунибский	-	-	-
Дахадаевский	27,8	11,8	33,1
Дербентский	1,6	2,0	-
Докузпаринский	-	-	-
Казбековский	22,1	-	29,4
Кайтагский	38,2	38,2	-
Каякентский	12,3	8,5	-
Кизилюртовский	13,7	-	23,8
Кизлярский	35,9	36,1	48,2
Кулинский	-	-	-
Курахский	-	-	-
Лакский	-	-	-
Левашинский	-	-	-
Карабудахкентский	1,7	-	-
Кумторкалинский	-	-	-
Магарамкентский	107,0	100,0	-
Новолакский	-	-	-



МЕРОПРИЯТИЯ ПО ПОВЫШЕНИЮ ПЛОДОРОДИЯ ПОЧВ

ПОД УРОЖАЙ 2016 ГОДА В СЕЛЬСКОХОЗЯЙСТВЕННЫХ ОРГАНИЗАЦИЯХ,
И У ИНДИВИДУАЛЬНЫХ ПРЕДПРИНИМАТЕЛЕЙ

угодий соответствующей категории хозяйств)

микропредприятия	подсобные сельскохозяйственные предприятия несельскохозяйственных организаций	Крестьянские (фермерские) хозяйства и индивидуальные предприниматели
11,0	38,6	6,3
10,8	38,6	6,3
-	-	-
-	-	-
27,0	-	-
-	-	-
-	-	2,2
-	-	15,9
50,7	-	-
-	-	-
5,1	-	-
-	-	5,7
9,6	-	25,9
-	-	34,3
-	-	-
-	-	-
-	-	-
44,5	-	56,7
-	-	17,3
22,8	-	10,7
-	-	-
-	-	-
-	-	-
-	-	-
1,9	-	1,7
-	-	-
108,8	-	27,3
-	-	30,5



МЕРОПРИЯТИЯ ПО ПОВЫШЕНИЮ ПЛОДОРОДИЯ ПОЧВ

	Сельскохозяйственные организации	Из них	
		сельскохозяйственные организации, не относящиеся к субъектам малого предпринимательства	малые предприятия (без микропредприятий)
Ногайский	-	-	-
Рутульский	-	-	-
Сергокалинский	5,7	-	100,0
Шамильский	-	-	-
Сулейман-Стальский	36,7	-	311,9
Табасаранский	-	-	-
Тарумовский	21,0	-	-
Тляратинский	-	-	-
Унцукульский	-	-	-
Хасавюртовский	29,3	43,5	7,4
Хивский	-	-	-
Хунзахский	6,6	-	-
Цумадинский	-	-	-
Цунтинский	-	-	-
Чародинский	2,6	-	2,6
Городские округа			
Республики Дагестан	41,8	92,9	-
город Махачкала	-	-	-
город Буйнакс	-	-	-
город Дагестанские Огни	-	-	-
город Дербент	242,5	-	-
город Избербаш	-	-	-
город Каспийск	-	-	-
город Кизилюрт	-	-	-
город Кизляр	-	-	-
город Хасавюрт	24,3	-	-
город Южно-Сухокумск	-	-	-



МЕРОПРИЯТИЯ ПО ПОВЫШЕНИЮ ПЛОДОРОДИЯ ПОЧВ.

микропредприятия	подсобные сельскохозяйственные предприятия несельскохозяйственных организаций	Крестьянские (фермерские) хозяйства и индивидуальные предприниматели
-	-	1,9
-	-	-
1,5	-	-
-	-	-
12,0	-	103,6
-	-	607,3
25,4	-	-
-	-	-
-	-	36,7
34,1	-	15,1
-	-	-
15,8	-	-
-	-	-
-	-	-
-	-	-
25,3	-	4,4
-	-	-
-	-	-
-	-	-
-	-	-
-	-	-
-	-	-
-	-	-
-	-	-
60,5	-	-
-	-	-

107. ВНЕСЕНИЕ ОРГАНИЧЕСКИХ УДОБРЕНИЙ
КРЕСТЬЯНСКИХ (ФЕРМЕРСКИХ) ХОЗЯЙСТВАХ

	Сельскохозяйственные организации		Сельскохозяйственные организации, не относящиеся к субъектам малого предпринимательства	
	внесено всего, тыс.т.	на один гектар удобренной площади, т	внесено всего, тыс.т.	на один гектар удобренной площади, т
Республика Дагестан	70594	5,7	14202	8,8
Муниципальные районы Республики Дагестан	69894	5,7	14202	8,8
Агульский	90	1,6	20	1,0
Акушинский	1	0,0	-	-
Ахвахский	-	-	-	-
Ахтынский	20	20,0	-	-
Бабаюртовский	3000	38,0	-	-
Ботлихский	-	-	-	-
Буйнакский	1479	0,8	-	-
Гергебильский	2245	1,7	-	-
Гумбетовский	30	12,0	-	-
Гунибский	79	1,3	49	1,0
Дахадаевский	242	0,3	237	0,4
Дербентский	3	0,0	-	-
Докузпаринский	-	-	-	-
Казбековский	3862	33,6	2600	130,0
Кайтагский	1000	50,0	1000	50,0
Каякентский	1360	10,3	-	-
Кизилюртовский	160	0,1	-	-
Кизлярский	9030	12,8	8000	30,8
Кулинский	-	-	-	-
Курахский	-	-	-	-
Лакский	-	-	-	-
Левашинский	60	1,1	60	1,1
Карабудахкентский	17325	30,0	-	-
Кумторкалинский	1006	55,9	6	0,8



ПОД УРОЖАЙ 2016 ГОДА В СЕЛЬСКОХОЗЯЙСТВЕННЫХ ОРГАНИЗАЦИЯХ,
И У ИНДИВИДУАЛЬНЫХ ПРЕДПРИНИМАТЕЛЕЙ

в том числе						Крестьянские (фермерские) хозяйства и индивидуальные предприниматели	
малые предприятия (без микро- предприятий)		микропредприятия		подсобные сельскохо- зяйственные предприятия несельскохо- зяйственных организаций			
внесено всего, тыс.т.	на один гектар удобренной площади, т	внесено всего, тыс.т.	на один гектар удобренной площади, т	внесено всего, тыс.т.	на один гектар удобренной площади, т	внесено всего, тыс.т.	на один гектар удобренной площади, т
4348	1,4	51914	6,9	130	1,2	10616	3,6
4268	1,4	51314	6,9	110	1,0	8994	3,2
-	-	70	2,0	-	-	-	-
1	0,0	-	-	-	-	-	-
-	-	-	-	-	-	-	-
-	-	20	20,0	-	-	20	2,7
-	-	3000	38,0	-	-	892	4,9
-	-	-	-	-	-	62	13,5
-	-	1479	0,8	-	-	502	14,0
1420	1,1	825	17,8	-	-	28	14,7
-	-	30	12,0	-	-	8	26,7
-	-	30	3,0	-	-	341	8,8
5	0,1	-	-	-	-	100	5,6
-	-	3	0,0	-	-	23	2,2
-	-	-	-	-	-	-	-
1262	13,3	-	-	-	-	10	10,0
-	-	-	-	-	-	-	-
-	-	1250	56,8	110	1,0	948	2,2
110	0,1	50	0,9	-	-	1506	4,8
-	-	1030	2,3	-	-	738	0,7
-	-	-	-	-	-	-	-
-	-	-	-	-	-	-	-
-	-	-	-	-	-	1	1,7
-	-	-	-	-	-	-	-
-	-	17325	30,0	-	-	2450	8,4
-	-	1000	100,0	-	-	-	-



МЕРОПРИЯТИЯ ПО ПОВЫШЕНИЮ ПЛОДОРОДИЯ ПОЧВ

	Сельскохозяйственные организации		Сельскохозяйственные организации, не относящиеся к субъектам малого предпринимательства	
	внесено всего, тыс.т.	на один гектар удобренной площади, т	внесено всего, тыс.т.	на один гектар удобренной площади, т
Магарамкентский	5300	50,0	-	-
Новолакский	190	0,3	-	-
Ногайский	-	-	-	-
Рутульский	15765	32,8	-	-
Сергокалинский	1	0,0	-	-
Шамильский	-	-	-	-
Сулейман-Стальский	5	1,0	-	-
Табасаранский	1350	12,0	-	-
Тарумовский	-	-	-	-
Тляратинский	-	-	-	-
Унцукульский	701	1,6	65	0,4
Хасавюртовский	650	1,1	250	1,3
Хивский	265	4,3	165	15,0
Хунзахский	3300	5,6	1750	9,7
Цумадинский	1125	1,1	-	-
Цунтинский	50	1,7	-	-
Чародинский	200	3,3	-	-
Городские округа				
Республики Дагестан	700	16,3	-	-
город Махачкала	680	15,8	-	-
город Буйнакс	-	-	-	-
город Дагестанские Огни	-	-	-	-
город Дербент	-	-	-	-
город Избербаш	-	-	-	-
город Каспийск	-	-	-	-
город Кизилюрт	20	-	-	-
город Кизляр	-	-	-	-
город Хасавюрт	-	-	-	-
город Южно-Сухокумск	-	-	-	-



МЕРОПРИЯТИЯ ПО ПОВЫШЕНИЮ ПЛОДРОДИЯ ПОЧВ

в том числе						Крестьянские (фермерские) хозяйства и индивидуальные предприниматели	
малые предприятия (без микропредприятий)		микропредприятия		подсобные сельскохозяйственные предприятия несельскохозяйственных организаций			
внесено всего, тыс.т.	на один гектар удобренной площади, т	внесено всего, тыс.т.	на один гектар удобренной площади, т	внесено всего, тыс.т.	на один гектар удобренной площади, т	внесено всего, тыс.т.	на один гектар удобренной площади, т
-	-	5300	50,0	-	-	-	-
-	-	190	0,3	-	-	1	3,3
-	-	-	-	-	-	20	0,2
-	-	15765	32,8	-	-	2	2,0
-	-	1	0,0	-	-	110	2,8
-	-	-	-	-	-	20	20,0
-	-	5	1,0	-	-	252	5,0
-	-	1350	12,0	-	-	40	4,9
-	-	-	-	-	-	-	-
-	-	-	-	-	-	-	-
-	-	636	2,5	-	-	560	24,2
-	-	400	0,9	-	-	110	1,3
-	-	100	2,0	-	-	15	5,0
1270	8,5	280	1,1	-	-	17	1,4
-	-	1125	1,1	-	-	215	7,4
-	-	50	1,7	-	-	3	7,5
200	3,3	-	-	-	-	-	-
80	6,2	600	20,0	20	-	1622	11,1
80	6,2	600	20,0	-	-	72	5,1
-	-	-	-	-	-	-	-
-	-	-	-	-	-	-	-
-	-	-	-	-	-	-	-
-	-	-	-	-	-	1500	13,0
-	-	-	-	-	-	-	-
-	-	-	-	20	-	50	2,9
-	-	-	-	-	-	-	-
-	-	-	-	-	-	-	-
-	-	-	-	-	-	-	-



**108. УДЕЛЬНЫЙ ВЕС УДОБРЕННОЙ ПЛОЩАДИ ОРГАНИЧЕСКИМИ УДОБРЕНИЯМИ
КРЕСТЬЯНСКИХ (ФЕРМЕРСКИХ) ХОЗЯЙСТВАХ**

(в процентах от всей площади, фактически используемых

	Сельскохозяйственные организации	из них	
		сельскохозяйственные организации, не относящиеся к субъектам малого предпринимательства	малые предприятия (без микропредприятий)
Республика Дагестан	9,5	6,4	8,6
Муниципальные районы Республики Дагестан	9,6	6,6	8,7
Агульский	7,9	5,0	-
Акушинский	2,5	-	4,3
Ахвахский	-	-	-
Ахтынский	0,2	-	-
Бабаюртовский	0,5	-	-
Ботлихский	-	-	-
Буйнакский	72,2	-	-
Гергебильский	63100,0	-	-
Гумбетовский	0,1	-	-
Гунибский	8,1	9,1	-
Дахадаевский	25,8	212,8	4,3
Дербентский	77,0	-	-
Докузпаринский	-	-	-
Казбековский	7,9	18,2	8,6
Кайтагский	3,2	3,2	-
Каякентский	3,4	-	-
Кизилюртовский	23,8	-	39,8
Кизлярский	2,6	6,9	-
Кулинский	-	-	-
Курахский	-	-	-
Лакский	-	-	-
Левашинский	2,0	10,1	-
Карабудахкентский	15,6	-	-
Кумторкалинский	0,3	0,2	-
Магарамкентский	35,6	-	-



**ПОД УРОЖАЙ 2016 ГОДА В СЕЛЬСКОХОЗЯЙСТВЕННЫХ ОРГАНИЗАЦИЯХ,
И У ИНДИВИДУАЛЬНЫХ ПРЕДПРИНИМАТЕЛЕЙ**

(сельскохозяйственных угодий соответствующей категории хозяйств)

микропредприятия	подсобные сельскохозяйственные предприятия несельскохозяйственных организаций	Крестьянские (фермерские) хозяйства и индивидуальные предприниматели
10,9	38,6	5,4
11,0	38,6	5,1
11,9	-	-
-	-	-
-	-	-
0,2	-	-
0,8	-	2,5
-	-	36,5
83,9	-	2,8
2204,8	-	-
0,1	-	0,5
5,2	-	147,0
-	-	31,0
3796,0	-	35,7
-	-	-
-	-	0,3
-	-	-
20,0	-	192,6
2,2	-	37,8
4,0	-	7,6
-	-	-
-	-	-
-	-	100,0
-	-	-
17,7	-	7,1
1,1	-	-
44,5	-	-

МЕРОПРИЯТИЯ ПО ПОВЫШЕНИЮ ПЛОДОРОДИЯ ПОЧВ

	Сельскохозяйственные организации	из них	
		сельскохозяйственные организации, не относящиеся к субъектам малого предпринимательства	малые предприятия (без микропредприятий)
Новолакский	15,2	-	-
Ногайский	-	-	-
Рутульский	17,2	-	-
Сергокалинский	0,8	-	-
Шамильский	-	-	-
Сулейман-Стальский	0,5	-	-
Табасаранский	45,9	-	-
Тарумовский	-	-	-
Тляратинский	-	-	-
Унцукульский	38,8	38,4	-
Хасавюртовский	4,7	4,6	-
Хивский	5,0	-	-
Хунзахский	28,3	97,3	14,7
Цумадинский	78,3	-	-
Цунтинский	6000,0	-	-
Чародинский	7,9	-	7,9
Городские округа Республики Дагестан	2,4	-	4,0
город Махачкала	9,9	-	-
город Буйнакс	-	-	-
город Дагестанские Огни	-	-	-
город Дербент	-	-	-
город Избербаш	-	-	-
город Каспийск	-	-	-
город Кизилюрт	-	-	-
город Кизляр	-	-	-
город Хасавюрт	-	-	-
город Южно-Сухокумск	-	-	-



МЕРОПРИЯТИЯ ПО ПОВЫШЕНИЮ ПЛОДРОДИЯ ПОЧВ

микропредприятия	подсобные сельскохозяйственные предприятия несельскохозяйственных организаций	Крестьянские (фермерские) хозяйства и индивидуальные предприниматели
15,9	-	0,0
-	-	0,6
19,4	-	2,4
1,2	-	95,2
-	-	56,2
0,6	-	34,2
45,9	-	228,8
-	-	-
-	-	-
39,1	-	97,5
8,3	-	2,2
4,1	-	100,0
29,5	-	10,9
78,3	-	523,3
6000,0	-	3,1
-	-	-
3,3	-	106,5
19,7	-	10,2
-	-	-
-	-	-
-	-	-
-	-	-
-	-	-
-	-	-
-	-	3400,0
-	-	-
-	-	-
-	-	-

109. ПЛОЩАДЬ, ОБРАБОТАННАЯ ПЕСТИЦИДАМИ
КРЕСТЬЯНСКИХ (ФЕРМЕРСКИХ) ХОЗЯЙСТВАХ

(гектаров)

	Сельскохозяйственные организации	в том числе	
		сельскохозяйственные организации, не относящиеся к субъектам малого предпринимательства	малые предприятия (без микропредприятий)
Республика Дагестан	9545,2	2120,4	1422,0
Муниципальные районы Республики Дагестан	9434,0	2062,2	1422,0
Агульский	-	-	-
Акушинский	-	-	-
Ахвахский	-	-	-
Ахтынский	-	-	-
Бабаюртовский	-	-	-
Ботлихский	-	-	-
Буйнакский	-	-	-
Гергебильский	25,0	-	-
Гумбетовский	-	-	-
Гунибский	-	-	-
Дахадаевский	130,0	-	130,0
Дербентский	1308,5	344,5	-
Докузпаринский	-	-	-
Казбековский	400,0	-	400,0
Кайтагский	581,7	581,7	-
Каякентский	902,0	875,0	-
Кизилюртовский	-	-	-
Кизлярский	100,0	-	-
Кулинский	-	-	-
Курахский	-	-	-
Лакский	-	-	-
Левашинский	-	-	-
Карабудахкентский	340,8	-	102,0
Кумторкалинский	-	-	-
Магарамкентский	190,0	-	-
Новолакский	-	-	-



МЕРОПРИЯТИЯ ПО ПОВЫШЕНИЮ ПЛОДОРОДИЯ ПОЧВ

ПОД УРОЖАЙ 2016 ГОДА В СЕЛЬСКОХОЗЯЙСТВЕННЫХ ОРГАНИЗАЦИЯХ,
И У ИНДИВИДУАЛЬНЫХ ПРЕДПРИНИМАТЕЛЕЙ

микропредприятия	подсобные сельскохозяйственные предприятия несельскохозяйственных организаций	Крестьянские (фермерские) хозяйства и индивидуальные предприниматели
6002,8	-	603,2
5949,8	-	481,7
-	-	-
-	-	-
-	-	-
-	-	-
-	-	10,0
-	-	2,0
-	-	-
25,0	-	-
-	-	-
-	-	-
-	-	15,0
964,0	-	26,5
-	-	-
-	-	-
-	-	-
27,0	-	30,3
-	-	5,1
100,0	-	131,8
-	-	-
-	-	-
-	-	-
-	-	-
238,8	-	12,0
-	-	-
190,0	-	14,0
-	-	-



МЕРОПРИЯТИЯ ПО ПОВЫШЕНИЮ ПЛОДОРОДИЯ ПОЧВ

	Сельскохозяйственные организации	в том числе	
		сельскохозяйственные организации, не относящиеся к субъектам малого предпринимательства	малые предприятия (без микропредприятий)
Ногайский	-	-	-
Рутульский	-	-	-
Сергокалинский	806,0	-	-
Шамильский	-	-	-
Сулейман-Стальский	169,0	-	-
Табасаранский	-	-	-
Тарумовский	-	-	-
Тляратинский	-	-	-
Унцукульский	-	-	-
Хасавюртовский	3740,0	250,0	790,0
Хивский	741,0	11,0	-
Хунзахский	-	-	-
Цумадинский	-	-	-
Цунтинский	-	-	-
Чародинский	-	-	-
Городские округа			
Республики Дагестан	111,2	58,2	-
город Махачкала	13,0	-	-
город Буйнакс	40,0	-	-
город Дагестанские Огни	-	-	-
город Дербент	58,2	58,2	-
город Избербаш	-	-	-
город Каспийск	-	-	-
город Кизилюрт	-	-	-
город Кизляр	-	-	-
город Хасавюрт	-	-	-
город Южно-Сухокумск	-	-	-



МЕРОПРИЯТИЯ ПО ПОВЫШЕНИЮ ПЛОДОРОДИЯ ПОЧВ

микропредприятия	подсобные сельскохозяйственные предприятия несельскохозяйственных организаций	Крестьянские (фермерские) хозяйства и индивидуальные предприниматели
-	-	-
-	-	-
806,0	-	-
-	-	-
169,0	-	185,5
-	-	48,5
-	-	-
-	-	-
-	-	-
2700,0	-	-
730,0	-	-
-	-	-
-	-	1,0
-	-	-
-	-	-
53,0	-	121,5
13,0	-	-
40,0	-	-
-	-	-
-	-	-
-	-	121,5
-	-	-
-	-	-
-	-	-
-	-	-
-	-	-
-	-	-
-	-	-





**ПЛОЩАДИ МНОГОЛЕТНИХ
НАСАЖДЕНИЙ
В ХОЗЯЙСТВАХ ВСЕХ
КАТЕГОРИЙ**

ПЛОЩАДИ МНОГОЛЕТНИХ НАСАЖДЕНИЙ

110. ПЛОЩАДИ МНОГОЛЕТНИХ ПЛОДОВЫХ НАСАЖДЕНИЙ И

(на 1 июля 2016 года;

	Хозяйства всех категорий	в том числе			
		Сельско- хозяйст- венные органи- зации	сельскохо- зяйственные организации, не относящиеся к субъектам малого предприни- мательства		В том числе малые предприятия (без микро- предприятий)
			сельскохо- зяйственные организации, не относящиеся к субъектам малого предприни- мательства	малые пред- приятия	
Республика Дагестан	30271,3	4915,2	1029,5	3885,7	986,6
Муниципальные районы Республики Дагестан	29244,1	4753,4	1014,5	3738,9	973,6
Агульский	1,5	-	-	-	-
Акушинский	561,0	95,0	10,0	85,0	50,0
Ахвахский	128,5	-	-	-	-
Ахтынский	1553,9	121,4	-	121,4	-
Бабаюртовский	209,9	68,0	4,0	64,0	6,0
Ботлихский	596,7	28,6	-	28,6	0,1
Буйнакский	1412,4	120,0	-	120,0	-
Гергебильский	1304,1	50,9	-	50,9	11,0
Гумбетовский	284,6	8,5	-	8,5	-
Гунибский	650,8	198,0	92,0	106,0	26,0
Дахадаевский	204,5	92,5	3,0	89,5	50,5
Дербентский	1147,0	138,5	3,0	135,5	111,0
Докузпаринский	841,0	2,5	-	2,5	-
Казбековский	326,7	246,0	38,0	208,0	175,0
Кайтагский	1036,9	387,4	387,4	-	-
Каякентский	674,3	36,7	13,7	23,0	10,0
Кизилюртовский	1123,7	378,0	-	378,0	221,0
Кизлярский	344,4	85,0	8,0	77,0	54,0
Кулинский	14,2	11,0	-	11,0	-
Курахский	319,9	48,0	28,0	20,0	-
Лакский	96,0	-	-	-	-
Левашинский	438,9	-	-	-	-
Карабудахкентский	842,7	200,9	57,0	143,9	-
Кумторкалинский	260,5	134,0	3,0	131,0	49,0



В ХОЗЯЙСТВАХ ВСЕХ КАТЕГОРИЙ

ЯГОДНЫХ КУЛЬТУР В ХОЗЯЙСТВАХ ВСЕХ КАТЕГОРИЙ

гектаров)

В том числе					
микро- предприятия	подсобные сельскохозяйственные предприятия несельскохозяйственных организаций	Крестьянские (фермерские) хозяйства и индивидуальные предприниматели	в том числе		Хозяйства населения
			крестьянские (фермерские) хозяйства	индивидуальные предприниматели	
Всего					
2899,1	-	2203,6	1856,5	347,1	23152,5
2765,3	-	2175,9	1829,9	346,0	22314,7
-	-	-	-	-	1,5
35,0	-	-	-	-	466,0
-	-	-	-	-	128,5
121,4	-	41,7	40,1	1,6	1390,8
58,0	-	73,1	71,1	2,0	68,8
28,5	-	4,2	3,7	0,5	563,9
120,0	-	106,9	106,9	-	1185,5
39,9	-	3,2	3,2	-	1250,0
8,5	-	2,1	2,0	0,1	274,0
80,0	-	33,6	33,4	0,2	419,2
39,0	-	15,1	15,1	-	96,9
24,5	-	23,5	16,0	7,5	985,0
2,5	-	27,0	27,0	-	811,5
33,0	-	23,2	21,9	1,3	57,5
-	-	80,7	40,4	40,3	568,8
13,0	-	101,2	21,2	80,0	536,4
157,0	-	129,4	127,9	1,5	616,3
23,0	-	29,3	-	29,3	230,1
11,0	-	-	-	-	3,2
20,0	-	9,7	9,7	-	262,2
-	-	5,1	5,1	-	90,9
-	-	3,4	3,4	-	435,5
143,9	-	58,2	57,7	0,5	583,6
82,0	-	15,0	15,0	-	111,5



ПЛОЩАДИ МНОГОЛЕТНИХ НАСАЖДЕНИЙ В ХОЗЯЙСТВАХ ВСЕХ КАТЕГОРИЙ

	Хозяйства всех категорий	Сельско- хозяйст- венные органи- зации	в том числе		
			сельскохо- зяйственные организации, не относящиеся к субъектам малого предприни- мательства	малые предп- риятия	в том числе малые предприятия (без микро- предприятий)
Магарамкентский	5318,8	858,5	25,0	833,5	-
Новолакский	111,0	-	-	-	-
Ногайский	47,3	12,0	-	12,0	12,0
Рутульский	16,3	-	-	-	-
Сергокалинский	373,1	151,8	47,4	104,4	-
Шамильский	1420,3	184,0	6,0	178,0	3,0
Сулейман-Стальский	3202,1	231,0	-	231,0	10,0
Табасаранский	760,2	67,0	-	67,0	-
Тарумовский	83,0	7,0	-	7,0	1,0
Тляртинский	5,9	-	-	-	-
Унцукульский	509,1	109,9	54,0	55,9	-
Хасавюртовский	1844,9	198,0	-	198,0	112,0
Хивский	400,9	51,5	11,0	40,5	-
Хунзахский	448,3	385,8	224,0	161,8	72,0
Цумадинский	152,7	-	-	-	-
Цунтинский	54,3	1,0	-	1,0	-
Чародинский	121,8	45,0	-	45,0	-
Городские округа					
Республики Дагестан	1027,2	161,8	15,0	146,8	13,0
город Махачкала	320,1	22,0	7,0	15,0	-
город Буйнакс	149,5	117,8	-	117,8	-
город Дагестанские Огни	20,5	-	-	-	-
город Дербент	47,2	-	-	-	-
город Избербаш	31,5	-	-	-	-
город Каспийск	101,4	1,0	-	1,0	-
город Кизилюрт	116,1	-	-	-	-
город Кизляр	66,7	-	-	-	-
город Хасавюрт	166,6	20,0	7,0	13,0	13,0
город Южно-Сухокумск	7,6	1,0	1,0	-	-



ПЛОЩАДИ МНОГОЛЕТНИХ НАСАЖДЕНИЙ В ХОЗЯЙСТВАХ ВСЕХ КАТЕГОРИЙ

в том числе					
микро- предприятия	подсобные сельскохозяйственные предприятия несельскохозяйственных организаций	Крестьянские (фермерские) хозяйства и индивидуальные предприниматели	в том числе		Хозяйства населения
			крестьянские (фермерские) хозяйства	индивидуальные предприниматели	
833,5	-	943,3	943,3	-	3517,0
-	-	1,3	0,3	1,0	109,7
-	-	-	-	-	35,3
-	-	7,8	7,8	-	8,5
104,4	-	16,0	-	16,0	205,3
175,0	-	12,6	11,6	1,0	1223,7
221,0	-	232,6	79,4	153,2	2738,6
67,0	-	35,4	35,4	-	657,8
6,0	-	13,0	13,0	-	63,0
-	-	-	-	-	5,9
55,9	-	1,0	1,0	-	398,2
86,0	-	76,1	76,1	-	1570,8
40,5	-	-	-	-	349,4
89,8	-	18,2	8,2	10,0	44,3
-	-	30,8	30,8	-	121,9
1,0	-	0,2	0,2	-	53,1
45,0	-	2,0	2,0	-	74,8
133,8	-	27,7	26,6	1,1	837,7
15,0	-	7,3	7,3	-	290,8
117,8	-	1,0	1,0	-	30,7
-	-	-	-	-	20,5
-	-	-	-	-	47,2
-	-	-	-	-	31,5
1,0	-	-	-	-	100,4
-	-	19,4	18,3	1,1	96,7
-	-	-	-	-	66,7
-	-	-	-	-	146,6
-	-	-	-	-	6,6



ПЛОЩАДИ МНОГОЛЕТНИХ НАСАЖДЕНИЙ В ХОЗЯЙСТВАХ ВСЕХ КАТЕГОРИЙ

	Хозяйства всех категорий	в том числе			
		Сельско- хозяйст- венные органи- зации	сельскохо- зяйственные организации, не относящиеся к субъектам малого предприни- мательства		В том числе малые предприя- тия (без микро- предприятий)
			сельскохо- зяйственные организации, не относящиеся к субъектам малого предприни- мательства	малые предприя- тия	
					из них в плодоносящем
Республика Дагестан	14457,6	2603,4	609,9	1993,5	695,1
Муниципальные районы Республики Дагестан	13550,8	2488,1	603,1	1885,0	685,1
Агульский	1,4	-	-	-	-
Акушинский	197,2	10,0	10,0	-	-
Ахвахский	89,5	-	-	-	-
Ахтынский	473,6	3,1	-	3,1	-
Бабаюртовский	123,8	50,7	4,0	46,7	-
Ботлихский	297,8	28,6	-	28,6	0,1
Буйнакский	318,2	46,1	-	46,1	-
Гергебильский	1078,9	31,3	-	31,3	1,0
Гумбетовский	114,9	6,0	-	6,0	-
Гунибский	309,5	143,0	92,0	51,0	6,0
Дахадаевский	122,4	74,0	3,0	71,0	32,0
Дербентский	1029,6	116,5	1,0	115,5	111,0
Докузпаринский	347,8	-	-	-	-
Казбековский	250,0	195,0	34,0	161,0	129,0
Кайтагский	345,7	60,5	60,5	-	-
Каякентский	183,1	36,7	13,7	23,0	10,0
Кизилюртовский	679,2	339,0	-	339,0	202,0
Кизлярский	239,4	85,0	8,0	77,0	54,0
Кулинский	13,6	11,0	-	11,0	-
Курахский	76,4	28,0	28,0	-	-
Лакский	45,2	-	-	-	-
Левашинский	60,6	-	-	-	-
Карабудахкентский	359,8	94,5	57,0	37,5	-
Кумторкалинский	92,9	68,0	3,0	65,0	19,0
Магарамкентский	2293,6	210,5	25,0	185,5	-



в том числе					
микро- предприятия	подсобные сельскохозяйственные предприятия несельскохозяйственных организаций	Крестьянские (фермерские) хозяйства и индивидуальные предприниматели	в том числе		Хозяйства населения
			крестьянские (фермерские) хозяйства	индивидуальные предприниматели	
1298,4	-	1595,2	1411,5	183,7	10259,0
1199,9	-	1586,0	1403,4	182,6	9476,7
-	-	-	-	-	1,4
-	-	-	-	-	187,2
-	-	-	-	-	89,5
3,1	-	25,3	23,7	1,6	445,2
46,7	-	17,1	15,1	2,0	56,0
28,5	-	4,2	3,7	0,5	265,0
46,1	-	49,7	49,7	-	222,4
30,3	-	3,2	3,2	-	1044,4
6,0	-	2,1	2,0	0,1	106,8
45,0	-	33,5	33,3	0,2	133,0
39,0	-	2,0	2,0	-	46,4
4,5	-	16,1	10,6	5,5	897,0
-	-	27,0	27,0	-	320,8
32,0	-	13,7	13,4	0,3	41,3
-	-	45,7	40,4	5,3	239,5
13,0	-	13,7	13,7	-	132,7
137,0	-	17,6	17,6	-	322,6
23,0	-	25,6	-	25,6	128,8
11,0	-	-	-	-	2,6
-	-	1,6	1,6	-	46,8
-	-	5,1	5,1	-	40,1
-	-	-	-	-	60,6
37,5	-	22,0	21,5	0,5	243,3
46,0	-	5,0	5,0	-	19,9
185,5	-	931,6	931,6	-	1151,5

ПЛОЩАДИ МНОГОЛЕТНИХ НАСАЖДЕНИЙ В ХОЗЯЙСТВАХ ВСЕХ КАТЕГОРИЙ

	Хозяйства всех категорий	Сельско-хозяйственные организации			
		Сельско-хозяйственные организации	в том числе		
			сельскохозяйственные организации, не относящиеся к субъектам малого предпринимательства	малые предприятия	в том числе малые предприятия (без микропредприятий)
Новолакский	84,6	-	-	-	-
Ногайский	24,7	-	-	-	-
Рутульский	11,2	-	-	-	-
Сергокалинский	317,0	115,4	36,4	79,0	-
Шамильский	666,9	105,2	-	105,2	3,0
Сулейман-Стальский	867,9	95,5	-	95,5	-
Табасаранский	356,0	34,5	-	34,5	-
Тарумовский	68,8	6,0	-	6,0	1,0
Тляратинский	4,8	-	-	-	-
Унцукульский	399,7	29,7	8,5	21,2	-
Хасавюртовский	959,0	117,0	-	117,0	61,0
Хивский	127,8	0,5	-	0,5	-
Хунзахский	381,3	331,8	219,0	112,8	56,0
Цумадинский	78,6	-	-	-	-
Цунтинский	25,3	1,0	-	1,0	-
Чародинский	33,3	14,0	-	14,0	-
Городские округа					
Республики Дагестан	906,7	115,3	6,8	108,5	10,0
город Махачкала	270,4	5,8	0,8	5,0	-
город Буйнакс	120,9	92,5	-	92,5	-
город Дагестанские Огни	18,3	-	-	-	-
город Дербент	45,0	-	-	-	-
город Избербаш	28,6	-	-	-	-
город Каспийск	99,5	1,0	-	1,0	-
город Кизилюрт	96,6	-	-	-	-
город Кизляр	62,4	-	-	-	-
город Хасавюрт	157,4	15,0	5,0	10,0	10,0
город Южно-Сухокумск	7,6	1,0	1,0	-	-



ПЛОЩАДИ МНОГОЛЕТНИХ НАСАЖДЕНИЙ В ХОЗЯЙСТВАХ ВСЕХ КАТЕГОРИЙ

в том числе					
микро- предприятия	подсобные сельскохозяйственные предприятия несельскохозяйственных организаций	Крестьянские (фермерские) хозяйства и индивидуальные предприниматели	в том числе		Хозяйства населения
			крестьянские (фермерские) хозяйства	индивидуальные предприниматели	
-	-	1,3	0,3	1,0	83,3
-	-	-	-	-	24,7
-	-	4,7	4,7	-	6,5
79,0	-	12,5	-	12,5	189,1
102,2	-	9,4	8,4	1,0	552,3
95,5	-	168,7	52,2	116,5	603,7
34,5	-	27,0	27,0	-	294,5
5,0	-	5,0	5,0	-	57,8
-	-	-	-	-	4,8
21,2	-	1,0	1,0	-	369,0
56,0	-	46,6	46,6	-	795,4
0,5	-	-	-	-	127,3
56,8	-	15,7	5,7	10,0	33,8
-	-	30,1	30,1	-	48,5
1,0	-	0,2	0,2	-	24,1
14,0	-	2,0	2,0	-	17,3
98,5	-	9,2	8,1	1,1	782,2
5,0	-	6,8	6,8	-	257,8
92,5	-	-	-	-	28,4
-	-	-	-	-	18,3
-	-	-	-	-	45,0
-	-	-	-	-	28,6
1,0	-	-	-	-	98,5
-	-	2,4	1,3	1,1	94,2
-	-	-	-	-	62,4
-	-	-	-	-	142,4
-	-	-	-	-	6,6

**111. ПЛОЩАДИ МНОГОЛЕТНИХ СЕМЕЧКОВЫХ ПЛОДОВЫХ НАСАЖДЕНИЙ ПО ВИДАМ В
ХОЗЯЙСТВАХ ВСЕХ КАТЕГОРИЙ, СЕЛЬСКОХОЗЯЙСТВЕННЫХ ОРГАНИЗАЦИЯХ,
КРЕСТЬЯНСКИХ (ФЕРМЕРСКИХ) ХОЗЯЙСТВАХ И ИНДИВИДУАЛЬНЫХ ПРЕДПРИНИМАТЕЛЕЙ**

(на 1 июля 2016 года; гектаров)

	Семечковые - всего	в том числе		
		яблоня	груша	другие семечковые
Хозяйства всех категорий - всего				
Республика Дагестан	14728,2	10105,8	4021,0	601,4
Муниципальные районы Республики Дагестан	14489,4	9963,3	3948,3	577,9
Агульский	0,5	0,4	0,1	-
Акушинский	497,1	233,2	127,3	136,7
Ахвахский	99,3	59,2	40,0	0,0
Ахтынский	1399,6	1324,5	73,6	1,5
Бабаюртовский	50,1	37,2	9,6	3,2
Ботлихский	172,5	101,0	71,5	0,1
Буйнакский	305,9	156,6	147,0	2,2
Гергебильский	196,1	148,0	47,9	0,3
Гумбетовский	89,5	58,3	31,2	0,1
Гунибский	160,4	69,1	91,1	0,2
Дахадаевский	104,7	63,4	34,1	7,2
Дербентский	174,4	92,9	64,8	16,7
Докузпаринский	781,3	449,4	331,9	0,1
Казбековский	114,6	73,3	38,3	3,0
Кайтагский	757,1	590,1	111,9	55,2
Каякентский	436,2	245,0	188,5	2,8
Кизилюртовский	198,6	169,1	27,1	2,4
Кизлярский	176,5	102,5	46,4	27,6
Кулинский	13,2	12,7	0,5	-
Курахский	240,6	143,2	96,8	0,6
Лакский	41,5	16,6	16,9	8,0
Левашинский	225,9	132,6	92,5	0,8
Карабудахкентский	318,6	155,2	153,4	10,0
Кумторкалинский	80,1	52,4	27,5	0,2
Магарамкентский	3137,2	2270,3	804,6	62,3
Новолакский	18,4	7,4	10,2	0,8
Ногайский	19,6	12,7	5,0	1,8



ПЛОЩАДИ МНОГОЛЕТНИХ НАСАЖДЕНИЙ В ХОЗЯЙСТВАХ ВСЕХ КАТЕГОРИЙ

	Семечковые - всего	в том числе		
		яблоня	груша	другие семечковые
Рутульский	8,4	5,5	2,8	0,1
Сергокалинский	247,3	160,0	87,0	0,3
Шамильский	920,3	585,8	319,3	15,2
Сулейман-Стальский	1879,6	1393,9	480,1	5,6
Табасаранский	323,0	239,8	70,0	13,2
Тарумовский	30,9	18,8	9,1	2,9
Тляратинский	3,3	2,3	1,0	0,0
Унцукульский	43,3	25,0	18,2	0,1
Хасавюртовский	712,9	370,8	147,3	194,8
Хивский	135,3	68,7	65,3	1,3
Хунзахский	203,3	180,5	22,7	0,1
Цумадинский	76,8	59,8	16,8	0,2
Цунтинский	22,3	15,1	7,2	0,0
Чародинский	73,1	61,1	11,9	0,1
Городские округа Республики Дагестан	238,8	142,5	72,7	23,5
город Махачкала	85,7	44,7	33,7	7,3
город Буйнакс	61,9	56,7	4,4	0,8
город Дагестанские Огни	3,1	1,2	1,8	0,1
город Дербент	12,5	5,5	5,0	2,0
город Избербаш	5,3	2,1	1,8	1,4
город Каспийск	12,9	5,3	4,7	2,9
город Кизилюрт	8,6	4,6	3,2	0,8
город Кизляр	12,8	4,8	5,2	2,8
город Хасавюрт	33,3	16,8	11,1	5,5
город Южно-Сухокумск	2,7	0,9	1,8	-
		из них в плодоносящем возрасте		
Республика Дагестан	5430,8	3635,4	1564,0	231,3
Муниципальные районы Республики Дагестан	5237,8	3529,2	1499,1	209,5
Агульский	0,5	0,4	0,1	-
Акушинский	174,0	64,2	60,1	49,7
Ахвахский	63,6	41,2	22,4	0,0
Ахтынский	341,6	276,2	64,1	1,4
Бабаюртовский	39,3	29,1	7,4	2,9



ПЛОЩАДИ МНОГОЛЕТНИХ НАСАЖДЕНИЙ В ХОЗЯЙСТВАХ ВСЕХ КАТЕГОРИЙ

	Семечковые - всего	в том числе		
		яблоня	груша	другие семечковые
Ботлихский	81,5	43,8	37,6	0,0
Буйнакский	98,4	47,7	48,6	2,1
Гергебильский	159,9	119,8	39,9	0,2
Гумбетовский	30,7	21,6	9,0	0,0
Гунибский	68,8	31,8	36,8	0,2
Дахадаевский	57,5	36,9	18,5	2,0
Дербентский	131,7	59,9	56,5	15,2
Докузпаринский	301,0	152,2	148,7	0,1
Казбековский	90,5	59,0	29,9	1,6
Кайтагский	226,2	183,3	36,2	6,8
Каякентский	82,0	70,6	9,1	2,4
Кизилюртовский	110,9	95,6	13,5	1,8
Кизлярский	104,2	73,8	23,4	7,0
Кулинский	12,7	12,4	0,4	-
Курахский	46,4	36,4	10,0	0,0
Лакский	19,2	9,4	7,7	2,1
Левашинский	48,3	26,8	21,5	0,0
Карабудахкентский	139,4	70,4	61,6	7,4
Кумторкалинский	38,9	27,4	11,4	0,2
Магарамкентский	996,1	786,2	201,3	8,6
Новолакский	14,9	5,9	8,4	0,6
Ногайский	8,7	4,3	2,9	1,5
Рутульский	5,7	3,5	2,1	0,1
Сергокалинский	222,3	142,5	79,5	0,3
Шамильский	436,1	271,8	157,1	7,2
Сулейман-Стальский	302,1	211,1	88,8	2,2
Табасаранский	124,4	80,4	40,3	3,7
Тарумовский	27,7	16,9	8,2	2,7
Тляратинский	2,6	1,8	0,8	0,0
Унцукульский	28,2	17,1	11,0	0,1
Хасавюртовский	319,0	171,5	68,9	78,6
Хивский	47,7	22,8	24,3	0,6
Хунзахский	168,3	150,5	17,8	0,1
Цумадинский	34,5	28,6	5,7	0,2



ПЛОЩАДИ МНОГОЛЕТНИХ НАСАЖДЕНИЙ В ХОЗЯЙСТВАХ ВСЕХ КАТЕГОРИЙ

	Семечковые - всего	в том числе		
		яблоня	груша	другие семечковые
Цунтинский	8,7	5,1	3,6	0,0
Чародинский	23,5	19,1	4,3	0,1
Городские округа Республики Дагестан	193,0	106,3	64,9	21,8
город Махачкала	68,4	33,3	28,6	6,5
город Буйнакс	39,4	34,7	4,1	0,7
город Дагестанские Огни	2,6	1,0	1,5	0,1
город Дербент	11,9	5,5	4,7	1,7
город Избербаш	4,4	1,8	1,4	1,2
город Каспийск	12,4	5,1	4,5	2,8
город Кизилюрт	8,2	4,4	3,1	0,8
город Кизляр	11,6	4,4	4,6	2,6
город Хасавюрт	31,2	15,3	10,6	5,4
город Южно-Сухокумск	2,7	0,9	1,8	-
Сельскохозяйственные организации - всего				
Республика Дагестан	2294,9	2090,7	197,1	7,1
Муниципальные районы Республики Дагестан	2218,0	2016,7	194,3	7,0
Агульский	-	-	-	-
Акушинский	95,0	95,0	-	-
Ахвахский	-	-	-	-
Ахтынский	105,2	105,0	0,2	0,0
Бабаюртовский	20,0	20,0	-	-
Ботлихский	0,6	0,6	-	-
Буйнакский	53,5	33,4	20,1	-
Гергебильский	10,0	10,0	-	-
Гумбетовский	8,0	7,8	0,2	-
Гунибский	16,0	11,0	5,0	-
Дахадаевский	29,0	24,5	4,5	-
Дербентский	20,5	20,5	-	-
Докузпаринский	2,5	2,5	-	-
Казбековский	69,0	55,0	14,0	-
Кайтагский	292,7	287,7	5,0	-
Каякентский	30,2	30,2	-	-
Кизилюртовский	59,0	59,0	-	-



ПЛОЩАДИ МНОГОЛЕТНИХ НАСАЖДЕНИЙ В ХОЗЯЙСТВАХ ВСЕХ КАТЕГОРИЙ

	Семечковые - всего	в том числе		
		яблоня	груша	другие семечковые
Кизлярский	38,0	32,5	5,5	-
Кулинский	11,0	11,0	-	-
Курахский	47,0	45,5	1,5	-
Лакский	-	-	-	-
Левашинский	-	-	-	-
Карабудахкентский	60,6	42,6	18,0	-
Кумторкалинский	36,0	26,0	10,0	-
Магарамкентский	607,0	552,0	55,0	-
Новолакский	-	-	-	-
Ногайский	6,0	6,0	-	-
Рутульский	-	-	-	-
Сергокалинский	104,9	84,0	20,9	-
Шамильский	61,7	61,2	0,5	-
Сулейман-Стальский	151,1	148,1	2,0	1,0
Табасаранский	30,5	24,0	6,5	-
Тарумовский	7,0	7,0	-	-
Тляратинский	-	-	-	-
Унцукульский	11,2	6,2	5,0	-
Хасавюртовский	32,0	26,0	-	6,0
Хивский	5,2	3,1	2,1	-
Хунзахский	166,0	150,0	16,0	-
Цумадинский	-	-	-	-
Цунтинский	0,6	0,3	0,3	-
Чародинский	31,0	29,0	2,0	-
Городские округа				
Республики Дагестан	76,9	74,0	2,8	0,1
город Махачкала	12,8	11,8	1,0	-
город Буйнакс	55,9	54,1	1,7	0,1
город Дагестанские Огни	-	-	-	-
город Дербент	-	-	-	-
город Избербаш	-	-	-	-
город Каспийск	0,2	0,1	0,1	-
город Кизилюрт	-	-	-	-
город Кизляр	-	-	-	-
город Хасавюрт	8,0	8,0	-	-



ПЛОЩАДИ МНОГОЛЕТНИХ НАСАЖДЕНИЙ В ХОЗЯЙСТВАХ ВСЕХ КАТЕГОРИЙ

	Семечковые - всего	в том числе		
		яблоня	груша	другие семечковые
город Южно-Сухокумск	-	-	-	-
из них в плодоносящем возрасте				
Республика Дагестан	977,1	864,6	112,4	0,1
Муниципальные районы Республики Дагестан	931,8	821,2	110,6	0,0
Агульский	-	-	-	-
Акушинский	10,0	10,0	-	-
Ахвахский	-	-	-	-
Ахтынский	1,9	1,8	0,1	0,0
Бабаюртовский	14,0	14,0	-	-
Ботлихский	0,6	0,6	-	-
Буйнакский	28,6	10,5	18,1	-
Гергебильский	-	-	-	-
Гумбетовский	6,0	6,0	-	-
Гунибский	10,0	5,0	5,0	-
Дахадаевский	23,0	18,5	4,5	-
Дербентский	0,5	0,5	-	-
Докузпаринский	-	-	-	-
Казбековский	59,0	46,5	12,5	-
Кайтагский	46,5	46,5	-	-
Каякентский	30,2	30,2	-	-
Кизилюртовский	51,0	51,0	-	-
Кизлярский	38,0	32,5	5,5	-
Кулинский	11,0	11,0	-	-
Курахский	27,0	26,0	1,0	-
Лакский	-	-	-	-
Левашинский	-	-	-	-
Карабудахкентский	34,2	21,2	13,0	-
Кумторкалинский	36,0	26,0	10,0	-
Магарамкентский	141,0	136,0	5,0	-
Новолакский	-	-	-	-
Ногайский	-	-	-	-
Рутульский	-	-	-	-
Сергокалинский	92,0	73,0	19,0	-
Шамилевский	29,7	29,7	-	-



ПЛОЩАДИ МНОГОЛЕТНИХ НАСАЖДЕНИЙ В ХОЗЯЙСТВАХ ВСЕХ КАТЕГОРИЙ

	Семечковые - всего	В том числе		
		яблоня	груша	другие семечковые
Сулейман-Стальский	72,6	72,6	-	-
Табасаранский	6,5	4,0	2,5	-
Тарумовский	6,0	6,0	-	-
Тляратинский	-	-	-	-
Унцукульский	0,2	0,2	-	-
Хасавюртовский	6,0	6,0	-	-
Хивский	0,2	0,1	0,1	-
Хунзахский	136,5	123,5	13,0	-
Цумадинский	-	-	-	-
Цунтинский	0,6	0,3	0,3	-
Чародинский	13,0	12,0	1,0	-
Городские округа Республики Дагестан	45,3	43,4	1,8	0,1
город Махачкала	3,8	3,8	-	-
город Буйнакс	34,3	32,5	1,7	0,1
город Дагестанские Огни	-	-	-	-
город Дербент	-	-	-	-
город Избербаш	-	-	-	-
город Каспийск	0,2	0,1	0,1	-
город Кизилюрт	-	-	-	-
город Кизляр	-	-	-	-
город Хасавюрт	7,0	7,0	-	-
город Южно-Сухокумск	-	-	-	-
Крестьянские (фермерские) хозяйства и индивидуальные предприниматели - всего				
Республика Дагестан	794,3	694,3	97,3	2,7
Муниципальные районы Республики Дагестан	792,6	692,6	97,3	2,7
Агульский	-	-	-	-
Акушинский	-	-	-	-
Ахвахский	-	-	-	-
Ахтынский	39,8	30,7	8,9	0,2
Бабаюртовский	6,3	6,3	-	-
Ботлихский	2,7	2,6	0,1	-
Буйнакский	60,2	38,4	20,9	0,9
Гергебильский	0,4	0,3	0,1	-



ПЛОЩАДИ МНОГОЛЕТНИХ НАСАЖДЕНИЙ В ХОЗЯЙСТВАХ ВСЕХ КАТЕГОРИЙ

	Семечковые - всего	в том числе		
		яблоня	груша	другие семечковые
Гумбетовский	0,4	0,3	0,1	-
Гунибский	8,8	5,7	3,1	-
Дахадаевский	14,6	14,3	0,3	-
Дербентский	7,0	5,0	2,0	-
Докузпаринский	-	-	-	-
Казбековский	16,1	7,7	7,8	0,6
Кайтагский	47,0	38,5	8,5	-
Каякентский	51,1	31,1	20,0	-
Кизилюртовский	4,7	4,4	0,3	-
Кизлярский	21,9	21,2	0,7	-
Кулинский	-	-	-	-
Курахский	1,8	0,8	1,0	-
Лакский	0,4	0,2	0,2	-
Левашинский	1,3	0,7	0,6	-
Карабудахкентский	17,1	11,5	4,6	1,0
Кумторкалинский	2,5	1,5	1,0	-
Магарамкентский	348,6	342,9	5,7	-
Новолакский	0,2	0,2	-	-
Ногайский	-	-	-	-
Рутульский	5,5	3,5	2,0	-
Сергокалинский	13,8	13,7	0,1	-
Шамильский	7,2	4,4	2,8	-
Сулейман-Стальский	57,9	53,6	4,3	-
Табасаранский	16,8	15,7	1,1	-
Тарумовский	2,5	2,5	-	-
Тляратинский	-	-	-	-
Унцукульский	-	-	-	-
Хасавюртовский	5,5	5,3	0,2	-
Хивский	-	-	-	-
Хунзахский	14,2	14,2	-	-
Цумадинский	15,4	14,9	0,5	-
Цунтинский	0,2	0,1	0,1	-
Чародинский	0,8	0,5	0,3	-
Городские округа Республики Дагестан	1,7	1,7	-	-



ПЛОЩАДИ МНОГОЛЕТНИХ НАСАЖДЕНИЙ В ХОЗЯЙСТВАХ ВСЕХ КАТЕГОРИЙ

	Семечковые - всего	в том числе		
		яблоня	груша	другие семечковые
город Махачкала	0,4	0,4	-	-
город Буйнакск	-	-	-	-
город Дагестанские Огни	-	-	-	-
город Дербент	-	-	-	-
город Избербаш	-	-	-	-
город Каспийск	-	-	-	-
город Кизилюрт	1,3	1,3	-	-
город Кизляр	-	-	-	-
город Хасавюрт	-	-	-	-
город Южно-Сухокумск	-	-	-	-
из них в плодоносящем возрасте				
Республика Дагестан	612,0	571,3	38,7	2,1
Муниципальные районы Республики Дагестан	610,3	569,6	38,7	2,1
Агульский	-	-	-	-
Акушинский	-	-	-	-
Ахвахский	-	-	-	-
Ахтынский	24,3	19,4	4,7	0,2
Бабаюртовский	6,3	6,3	-	-
Ботлихский	2,7	2,6	0,1	-
Буйнакский	19,9	14,0	5,0	0,9
Гергебильский	0,4	0,3	0,1	-
Гумбетовский	0,4	0,3	0,1	-
Гунибский	8,8	5,7	3,1	-
Дахадаевский	2,0	2,0	-	-
Дербентский	4,5	2,5	2,0	-
Докузпаринский	-	-	-	-
Казбековский	10,4	5,2	5,2	-
Кайтагский	29,5	29,3	0,2	-
Каякентский	7,6	7,4	0,2	-
Кизилюртовский	0,8	0,5	0,3	-
Кизлярский	20,8	20,5	0,3	-
Кулинский	-	-	-	-
Курахский	0,7	0,7	-	-
Лакский	0,4	0,2	0,2	-



ПЛОЩАДИ МНОГОЛЕТНИХ НАСАЖДЕНИЙ В ХОЗЯЙСТВАХ ВСЕХ КАТЕГОРИЙ

	Семечковые - всего	в том числе		
		яблоня	груша	другие семечковые
Левашинский	-	-	-	-
Карабудахкентский	9,3	5,8	2,5	1,0
Кумторкалинский	-	-	-	-
Магарамкентский	347,3	341,9	5,4	-
Новолакский	0,2	0,2	-	-
Ногайский	-	-	-	-
Рутульский	3,5	2,0	1,5	-
Сергокалинский	12,3	12,2	0,1	-
Шамильский	5,1	2,9	2,2	-
Сулейман-Стальский	40,9	37,3	3,6	-
Табасаранский	16,5	15,5	1,0	-
Тарумовский	2,5	2,5	-	-
Тляратинский	-	-	-	-
Унцукульский	-	-	-	-
Хасавюртовский	3,0	3,0	-	-
Хивский	-	-	-	-
Хунзахский	14,0	14,0	-	-
Цумадинский	15,3	14,8	0,5	-
Цунтинский	0,2	0,1	0,1	-
Чародинский	0,8	0,5	0,3	-
Городские округа				
Республики Дагестан	1,7	1,7	-	-
город Махачкала	0,4	0,4	-	-
город Буйнакс	-	-	-	-
город Дагестанские Огни	-	-	-	-
город Дербент	-	-	-	-
город Избербаш	-	-	-	-
город Каспийск	-	-	-	-
город Кизилюрт	1,3	1,3	-	-
город Кизляр	-	-	-	-
город Хасавюрт	-	-	-	-
город Южно-Сухокумск	-	-	-	-

ПЛОЩАДИ МНОГОЛЕТНИХ НАСАЖДЕНИЙ В ХОЗЯЙСТВАХ ВСЕХ КАТЕГОРИЙ

112. ПЛОЩАДИ МНОГОЛЕТНИХ КОСТОЧКОВЫХ ПЛОДОВЫХ НАСАЖДЕНИЙ ПО ВИДАМ В ХОЗЯЙСТВАХ ВСЕХ КАТЕГОРИЙ, СЕЛЬСКОХОЗЯЙСТВЕННЫХ ОРГАНИЗАЦИЯХ, КРЕСТЬЯНСКИХ (ФЕРМЕРСКИХ) ХОЗЯЙСТВАХ И ИНДИВИДУАЛЬНЫХ ПРЕДПРИНИМАТЕЛЕЙ

(на 1 июля 2016 года; гектаров)

	Косточковые - всего	В том числе						другие косточковые
		слива	вишня	черешня	абрикос	персик	алыча	
Хозяйства всех категорий - всего								
Республика Дагестан	11960,9	2432,1	612,5	1800,4	4474,4	2167,6	407,6	66,4
Муниципальные районы Республики Дагестан	11545,6	2369,3	553,7	1704,6	4357,5	2121,4	384,5	54,6
Агульский	0,8	0,1	-	-	0,7	0,0	-	-
Акушинский	63,4	6,8	11,4	5,1	23,4	7,9	2,2	6,6
Ахвахский	29,1	-	-	6,6	22,5	-	-	-
Ахтынский	95,0	34,1	19,8	5,6	18,9	14,1	2,0	0,6
Бабаюртовский	88,8	13,7	8,9	5,1	55,1	2,1	2,7	1,3
Ботлихский	416,2	8,7	5,3	10,1	327,4	63,7	0,7	0,3
Буйнакский	1038,7	15,8	30,8	51,1	447,1	475,9	16,3	1,7
Гергебильский	1101,4	3,2	3,9	19,2	779,6	294,5	0,4	0,5
Гумбетовский	185,7	4,0	5,6	53,1	95,7	23,5	3,2	0,6
Гунибский	466,2	2,6	13,4	25,0	387,8	36,3	0,5	0,5
Дахадаевский	84,3	21,8	9,0	7,3	35,3	10,2	0,6	0,1
Дербентский	346,5	115,8	14,3	103,0	49,9	57,6	4,0	1,9
Докузпаринский	21,5	10,1	3,7	1,6	1,4	1,3	3,4	0,0
Казбековский	109,1	4,0	38,1	22,0	39,2	2,8	2,3	0,7
Кайтагский	244,1	26,3	21,1	139,6	14,7	40,9	1,2	0,3
Каякентский	190,3	51,9	12,8	16,8	63,3	42,7	1,7	1,2
Кизилюртовский	773,6	111,1	41,6	384,9	175,8	14,6	44,1	1,6
Кизлярский	130,7	20,6	12,2	11,7	57,0	17,3	10,9	1,1
Кулинский	0,8	0,4	0,3	0,0	0,0	0,0	0,0	-
Курахский	55,7	40,9	4,0	3,6	1,4	5,5	0,3	0,0
Лакский	53,5	12,1	5,8	5,4	16,0	6,7	3,9	3,6
Левашинский	211,9	9,2	9,2	8,5	137,4	46,0	1,2	0,3
Карабудахкентский	480,2	56,3	23,5	216,7	131,1	19,5	27,7	5,4
Кумторкалинский	171,7	7,7	4,0	37,9	84,2	37,6	0,3	0,0
Магарамкентский	1344,5	914,8	125,4	66,7	16,0	65,8	140,3	15,6
Новолакский	63,4	4,9	10,7	8,3	23,4	13,8	1,7	0,8



ПЛОЩАДИ МНОГОЛЕТНИХ НАСАЖДЕНИЙ В ХОЗЯЙСТВАХ ВСЕХ КАТЕГОРИЙ

	Косточ- ковые - всего	в том числе						
		слива	вишня	черешня	абрикос	персик	алыча	другие косточ- ковые
Ногайский	24,8	2,9	11,4	1,0	6,6	0,2	2,0	0,6
Рутульский	7,0	0,9	0,3	0,7	3,3	1,8	0,0	0,0
Сергокалинский	86,4	9,2	11,6	33,4	29,8	1,9	0,4	0,1
Шамильский	498,7	5,5	8,3	33,6	378,2	70,7	2,3	0,1
Сулейман-Стальский	924,7	447,7	3,4	19,6	6,5	418,6	22,8	6,1
Табасаранский	345,5	27,2	10,3	73,3	35,3	165,3	34,0	0,1
Тарумовский	26,6	5,3	3,6	1,6	11,7	2,4	1,5	0,3
Тляратинский	2,2	0,8	0,5	0,3	0,4	0,1	0,1	0,0
Унцукульский	444,0	1,0	1,5	1,5	322,4	117,4	0,1	0,0
Хасавюртовский	921,2	263,3	55,8	288,3	252,9	25,1	33,4	2,3
Хивский	130,9	70,0	2,2	31,3	21,3	5,2	0,8	0,0
Хунзахский	242,6	7,5	1,4	2,1	216,8	1,1	13,7	0,0
Цумадинский	68,9	9,7	4,3	2,4	43,5	8,4	0,4	0,1
Цунтинский	25,7	7,0	3,8	0,4	11,2	3,0	0,2	0,0
Чародинский	29,5	14,2	0,6	0,3	13,4	0,0	1,0	0,0
Городские округа Республики Дагестан	415,3	62,8	58,8	95,7	116,9	46,2	23,2	11,8
город Махачкала	137,5	21,3	19,6	24,2	42,8	13,0	8,7	7,8
город Буйнакс	63,6	3,8	3,1	26,0	17,6	10,7	2,1	0,3
город Дагестанские Огни	7,9	1,4	1,6	1,4	1,3	1,0	0,9	0,4
город Дербент	10,4	3,0	3,0	1,0	1,2	0,9	1,3	0,0
город Избербаш	11,4	1,2	2,5	2,0	3,8	1,6	0,3	0,1
город Каспийск	24,5	2,5	3,4	4,2	7,9	2,3	2,5	1,7
город Кизилюрт	52,6	20,6	5,3	10,5	9,3	6,2	0,5	0,2
город Кизляр	22,9	3,2	6,1	2,4	5,1	2,5	3,7	0,0
город Хасавюрт	79,8	5,5	13,3	23,8	25,6	7,8	2,7	1,2
город Южно-Сухокумск	4,7	0,3	1,0	0,3	2,4	0,2	0,6	-
из них в плодоносящем возрасте								
Республика Дагестан	6031,8	1038,9	324,7	911,3	2613,0	854,4	251,7	37,7
Муниципальные районы Республики Дагестан	5674,2	1000,0	270,9	821,2	2511,4	812,7	230,4	27,7
Агульский	0,8	0,1	-	-	0,6	0,0	-	-
Акушинский	22,7	2,5	3,4	1,6	10,7	2,5	0,1	1,9
Ахвахский	25,8	-	-	6,4	19,4	-	-	-



ПЛОЩАДИ МНОГОЛЕТНИХ НАСАЖДЕНИЙ В ХОЗЯЙСТВАХ ВСЕХ КАТЕГОРИЙ

	Косточковые - всего	в том числе						
		слива	вишня	черешня	абрикос	персик	алыча	другие косточковые
Ахтынский	75,1	18,0	18,7	5,2	17,8	13,1	1,9	0,5
Бабаюртовский	73,8	7,8	7,3	3,1	50,4	1,7	2,2	1,2
Ботлихский	210,4	5,3	3,7	7,1	162,6	31,2	0,4	0,2
Буйнакский	153,3	14,6	12,7	22,5	54,7	32,8	14,4	1,5
Гергебильский	913,0	1,7	3,1	16,0	651,7	239,6	0,3	0,4
Гумбетовский	76,8	1,6	1,9	7,7	54,0	10,1	0,9	0,5
Гунибский	234,4	2,4	3,1	3,8	216,2	8,5	0,4	0,0
Дахадаевский	57,7	9,1	8,6	2,9	29,0	7,6	0,3	0,1
Дербентский	309,4	112,6	13,1	91,8	40,6	46,2	3,6	1,6
Докузпаринский	15,2	6,3	3,0	1,6	0,7	0,8	2,8	0,0
Казбековский	65,2	3,5	6,8	14,7	36,5	1,3	2,0	0,4
Кайтагский	89,3	13,9	1,1	66,1	3,8	3,3	0,9	0,2
Каякентский	62,7	11,7	3,6	6,1	13,6	25,2	1,4	1,1
Кизилюртовский	420,3	21,9	39,6	192,4	119,7	10,6	34,8	1,3
Кизлярский	104,8	16,1	9,2	7,0	52,1	10,5	9,4	0,4
Кулинский	0,6	0,4	0,2	0,0	0,0	0,0	0,0	-
Курахский	9,1	6,1	0,6	0,6	1,1	0,5	0,3	0,0
Лакский	25,1	4,5	2,9	1,7	11,9	2,6	0,4	1,2
Левашинский	12,0	0,9	0,1	0,2	9,4	1,3	0,0	0,0
Карабудахкентский	190,3	19,0	14,6	69,5	46,1	11,7	25,5	3,8
Кумторкалинский	45,6	0,6	1,2	2,7	29,6	11,2	0,2	0,0
Магарамкентский	593,6	433,6	32,9	12,8	11,6	35,6	64,5	2,7
Новолакский	45,2	4,4	8,9	6,9	14,7	8,2	1,6	0,6
Ногайский	13,2	1,8	3,9	0,6	4,9	0,1	1,3	0,6
Рутульский	4,7	0,8	0,2	0,6	1,7	1,2	0,0	0,0
Сергокалинский	66,4	4,7	11,2	23,3	26,4	0,4	0,3	0,1
Шамильский	229,7	1,6	3,3	14,3	176,2	33,0	1,2	0,1
Сулейман-Стальский	240,8	109,3	2,5	13,5	5,0	85,9	19,3	5,4
Табасаранский	171,9	18,8	7,3	33,4	33,8	65,6	12,9	0,1
Тарумовский	24,0	4,8	3,2	1,3	10,8	2,2	1,3	0,3
Тляртинский	1,9	0,7	0,4	0,3	0,3	0,1	0,1	0,0
Унцукульский	356,4	0,8	1,1	1,1	263,2	90,2	0,1	0,0
Хасавюртовский	435,5	111,6	27,6	172,6	101,2	11,2	10,1	1,2



ПЛОЩАДИ МНОГОЛЕТНИХ НАСАЖДЕНИЙ В ХОЗЯЙСТВАХ ВСЕХ КАТЕГОРИЙ

	Косточковые - всего	в том числе						
		слива	вишня	черешня	абрикос	персик	алыча	другие косточковые
Хивский	30,0	14,0	1,9	6,8	4,7	1,8	0,8	0,0
Хунзахский	211,0	1,9	0,9	0,4	193,4	0,8	13,6	0,0
Цумадинский	37,9	3,7	3,8	2,1	24,5	3,4	0,4	0,1
Цунтинский	10,6	4,2	2,7	0,3	2,4	0,8	0,1	0,0
Чародинский	8,2	2,7	0,5	0,3	4,2	0,0	0,4	0,0
Городские округа Республики Дагестан	357,6	38,9	53,9	90,1	101,7	41,7	21,3	10,0
город Махачкала	113,1	17,0	17,2	21,1	34,0	9,9	7,6	6,2
город Буйнакс.	61,4	2,7	2,9	25,7	17,3	10,6	2,0	0,2
город Дагестанские Огни	7,1	1,2	1,4	1,2	1,2	0,9	0,8	0,4
город Дербент	10,1	2,9	2,8	0,9	1,1	1,0	1,3	0,0
город Избербаш	10,4	1,1	2,3	1,7	3,5	1,5	0,2	0,1
город Каспийск	23,6	2,4	3,2	4,1	7,7	2,1	2,4	1,6
город Кизилюрт	33,7	3,3	4,8	10,1	8,9	5,9	0,5	0,2
город Кизляр	20,3	2,9	5,4	2,0	4,6	2,0	3,3	0,0
город Хасавюрт	73,2	5,2	12,8	22,9	21,1	7,5	2,5	1,2
город Южно-Сухокумск	4,7	0,3	1,0	0,3	2,4	0,2	0,6	-
Сельскохозяйственные организации - всего								
Республика Дагестан	2410,6	522,2	122,3	510,0	988,7	177,2	90,2	0,0
Муниципальные районы Республики Дагестан	2333,6	518,4	120,6	484,6	955,3	166,2	88,5	0,0
Агульский	-	-	-	-	-	-	-	-
Акушинский	-	-	-	-	-	-	-	-
Ахвахский	-	-	-	-	-	-	-	-
Ахтынский	16,1	15,4	0,6	0,0	0,1	-	-	0,0
Бабаюртовский	43,0	5,2	-	1,0	36,8	-	-	-
Ботлихский	28,0	-	-	-	28,0	-	-	-
Буйнакский	66,4	5,1	11,0	18,1	10,1	10,1	12,0	-
Гергебильский	40,9	1,0	-	-	37,9	2,0	-	-
Гумбетовский	0,5	-	0,2	0,1	0,2	-	-	-
Гунибский	182,0	-	10,0	7,0	165,0	-	-	-
Дахадаевский	63,5	17,9	8,0	2,6	28,0	7,0	-	-
Дербентский	115,0	99,5	0,5	10,0	3,0	2,0	-	-
Докузпаринский	-	-	-	-	-	-	-	-



ПЛОЩАДИ МНОГОЛЕТНИХ НАСАЖДЕНИЙ В ХОЗЯЙСТВАХ ВСЕХ КАТЕГОРИЙ

	Косточковые - всего	в том числе						
		слива	вишня	черешня	абрикос	персик	алыча	другие косточковые
Казбековский	84,0	-	35,0	15,0	34,0	-	-	-
Кайтагский	94,7	20,7	16,2	19,5	3,7	34,6	-	-
Каякентский	6,5	-	-	-	6,5	-	-	-
Кизилюртовский	319,0	-	32,0	182,0	78,0	-	27,0	-
Кизлярский	47,0	6,0	-	2,0	33,0	1,0	5,0	-
Кулинский	-	-	-	-	-	-	-	-
Курахский	1,0	1,0	-	-	-	-	-	-
Лакский	-	-	-	-	-	-	-	-
Левашинский	-	-	-	-	-	-	-	-
Карабудахкентский	140,3	34,9	-	81,4	5,0	-	19,0	-
Кумторкалинский	98,0	6,0	-	-	63,0	29,0	-	-
Магарамкентский	193,0	116,0	-	50,0	-	27,0	-	-
Новолакский	-	-	-	-	-	-	-	-
Ногайский	6,0	-	6,0	-	-	-	-	-
Рутульский	-	-	-	-	-	-	-	-
Сергокалинский	23,9	3,0	-	17,4	2,0	1,5	-	-
Шамильский	122,3	-	-	-	121,8	0,5	-	-
Сулейман-Стальский	78,9	69,9	-	1,0	-	8,0	-	-
Табасаранский	31,5	0,5	1,0	3,0	12,0	14,0	1,0	-
Тарумовский	-	-	-	-	-	-	-	-
Тляртинский	-	-	-	-	-	-	-	-
Унцукульский	98,7	-	-	-	69,2	29,5	-	-
Хасавюртовский	156,0	59,0	-	71,0	15,0	-	11,0	-
Хивский	44,2	40,1	0,1	2,0	2,0	-	-	-
Хунзахский	218,8	5,0	-	1,5	198,8	-	13,5	-
Цумадинский	-	-	-	-	-	-	-	-
Цунтинский	0,4	0,2	-	-	0,2	-	-	-
Чародинский	14,0	12,0	-	-	2,0	-	-	-
Городские округа								
Республики Дагестан	77,0	3,8	1,7	25,4	33,4	11,0	1,7	-
город Махачкала	9,2	1,2	-	-	7,0	1,0	-	-
город Буйнакс	54,2	2,5	1,6	23,3	15,3	9,9	1,6	-
город Дагестанские Огни	-	-	-	-	-	-	-	-



ПЛОЩАДИ МНОГОЛЕТНИХ НАСАЖДЕНИЙ В ХОЗЯЙСТВАХ ВСЕХ КАТЕГОРИЙ

	Косточковые - всего	в том числе						
		слива	вишня	черешня	абрикос	персик	альча	другие косточковые
город Дербент	-	-	-	-	-	-	-	-
город Избербаш	-	-	-	-	-	-	-	-
город Каспийск	0,6	0,1	0,1	0,1	0,1	0,1	0,1	-
город Кизилюрт	-	-	-	-	-	-	-	-
город Кизляр	-	-	-	-	-	-	-	-
город Хасавюрт	12,0	-	-	2,0	10,0	-	-	-
город Южно-Сухокумск	1,0	-	-	-	1,0	-	-	-
из них в плодоносящем возрасте								
Республика Дагестан	1458,3	218,7	47,9	311,5	748,6	52,4	79,2	0,0
Муниципальные районы								
Республики Дагестан	1393,5	217,1	46,2	286,1	724,2	42,4	77,5	0,0
Агульский	-	-	-	-	-	-	-	-
Акушинский	-	-	-	-	-	-	-	-
Ахвахский	-	-	-	-	-	-	-	-
Ахтынский	1,1	0,4	0,6	0,0	0,1	-	-	0,0
Бабаюртовский	34,7	0,2	-	-	34,5	-	-	-
Ботлихский	28,0	-	-	-	28,0	-	-	-
Буйнакский	17,4	5,1	-	0,1	0,1	0,1	12,0	-
Гергебильский	31,3	-	-	-	29,5	1,8	-	-
Гумбетовский	-	-	-	-	-	-	-	-
Гунибский	133,0	-	-	-	133,0	-	-	-
Дахадаевский	51,0	6,0	8,0	2,0	28,0	7,0	-	-
Дербентский	115,0	99,5	0,5	10,0	3,0	2,0	-	-
Докузпаринский	-	-	-	-	-	-	-	-
Казбековский	51,0	-	5,0	12,0	34,0	-	-	-
Кайтагский	14,0	12,0	-	-	-	2,0	-	-
Каякентский	6,5	-	-	-	6,5	-	-	-
Кизилюртовский	288,0	-	32,0	151,0	78,0	-	27,0	-
Кизлярский	47,0	6,0	-	2,0	33,0	1,0	5,0	-
Кулинский	-	-	-	-	-	-	-	-
Курахский	1,0	1,0	-	-	-	-	-	-
Лакский	-	-	-	-	-	-	-	-
Левашинский	-	-	-	-	-	-	-	-



ПЛОЩАДИ МНОГОЛЕТНИХ НАСАЖДЕНИЙ В ХОЗЯЙСТВАХ ВСЕХ КАТЕГОРИЙ

	Косточ- ковые - всего	в том числе						
		слива	вишня	черешня	абрикос	персик	альча	другие косточ- ковые
Карабудахкентский	60,3	9,7	-	26,6	5,0	-	19,0	-
Кумторкалинский	32,0	-	-	-	22,0	10,0	-	-
Магарамкентский	26,0	24,0	-	-	-	2,0	-	-
Новолакский	-	-	-	-	-	-	-	-
Ногайский	-	-	-	-	-	-	-	-
Рутульский	-	-	-	-	-	-	-	-
Сергокалинский	9,4	-	-	9,4	-	-	-	-
Шамильский	75,5	-	-	-	75,0	0,5	-	-
Сулейман-Стальский	21,9	21,9	-	-	-	-	-	-
Табасаранский	23,0	-	-	2,0	12,0	8,0	1,0	-
Тарумовский	-	-	-	-	-	-	-	-
Тляратинский	-	-	-	-	-	-	-	-
Унцукульский	29,5	-	-	-	21,5	8,0	-	-
Хасавюртовский	101,0	30,0	-	71,0	-	-	-	-
Хивский	0,2	0,1	0,1	-	-	-	-	-
Хунзахский	194,3	-	-	-	180,8	-	13,5	-
Цумадинский	-	-	-	-	-	-	-	-
Цунтинский	0,4	0,2	-	-	0,2	-	-	-
Чародинский	1,0	1,0	-	-	-	-	-	-
Городские округа								
Республики Дагестан	64,8	1,6	1,7	25,4	24,4	10,0	1,7	-
город Махачкала	2,0	-	-	-	2,0	-	-	-
город Буйнакс	53,2	1,5	1,6	23,3	15,3	9,9	1,6	-
город Дагестанские Огни	-	-	-	-	-	-	-	-
город Дербент	-	-	-	-	-	-	-	-
город Избербаш	-	-	-	-	-	-	-	-
город Каспийск	0,6	0,1	0,1	0,1	0,1	0,1	0,1	-
город Кизилюрт	-	-	-	-	-	-	-	-
город Кизляр	-	-	-	-	-	-	-	-
город Хасавюрт	8,0	-	-	2,0	6,0	-	-	-
город Южно-Сухокумск	1,0	-	-	-	1,0	-	-	-
Крестьянские (фермерские) хозяйства и индивидуальные предприниматели - всего								
Республика Дагестан	920,9	478,1	23,8	127,8	163,4	81,9	45,0	0,8



ПЛОЩАДИ МНОГОЛЕТНИХ НАСАЖДЕНИЙ В ХОЗЯЙСТВАХ ВСЕХ КАТЕГОРИЙ

	Косточковые - всего	в том числе						
		слива	вишня	черешня	абрикос	персик	альча	другие косточковые
Муниципальные районы Республики Дагестан	896,1	461,0	22,5	127,5	158,1	81,2	44,9	0,8
Агульский	-	-	-	-	-	-	-	-
Акушинский	-	-	-	-	-	-	-	-
Ахвахский	-	-	-	-	-	-	-	-
Ахтынский	1,1	0,1	0,2	-	0,2	0,4	0,2	-
Бабаюртовский	10,8	3,3	0,1	-	7,4	-	-	-
Ботлихский	1,3	-	-	-	1,3	-	-	-
Буйнакский	45,2	3,1	1,8	3,4	21,0	15,7	0,2	-
Гергебильский	2,9	-	-	-	1,9	1,0	-	-
Гумбетовский	1,7	-	-	-	1,1	0,6	-	-
Гунибский	24,6	0,7	1,0	0,3	22,3	0,2	0,1	-
Дахадаевский	0,5	-	0,1	-	0,4	-	-	-
Дербентский	12,0	-	1,0	4,0	6,0	1,0	-	-
Докузпаринский	6,0	1,5	1,5	1,0	-	-	2,0	-
Казбековский	6,8	2,0	0,3	2,5	0,5	0,5	1,0	-
Кайтагский	33,7	3,5	3,6	19,6	3,6	3,4	-	-
Каякентский	49,9	12,0	8,1	9,7	12,1	7,9	0,1	-
Кизилюртовский	115,7	72,2	-	35,0	6,3	2,2	-	-
Кизлярский	7,0	0,6	-	0,5	5,4	0,3	0,2	-
Кулинский	-	-	-	-	-	-	-	-
Курахский	7,2	7,0	-	-	0,2	-	-	-
Лакский	4,7	-	-	-	4,7	-	-	-
Левашинский	2,1	0,6	0,3	0,3	0,6	0,3	-	-
Карабудахкентский	36,1	3,4	3,2	12,0	12,7	3,7	0,5	0,6
Кумторкалинский	12,4	1,0	0,2	-	11,0	0,2	-	-
Магарамкентский	305,2	241,1	-	4,7	4,6	21,5	33,3	-
Новолакский	1,1	0,3	0,2	0,3	0,3	-	-	-
Ногайский	-	-	-	-	-	-	-	-
Рутульский	2,0	0,5	-	-	1,5	-	-	-
Сергокалинский	2,2	1,1	-	1,0	0,1	-	-	-
Шамильский	5,4	0,2	0,3	0,1	4,6	0,3	-	-
Судейман-Стальский	86,5	61,1	-	2,0	1,0	15,0	7,2	0,2



ПЛОЩАДИ МНОГОЛЕТНИХ НАСАЖДЕНИЙ В ХОЗЯЙСТВАХ ВСЕХ КАТЕГОРИЙ

	Косточ- ковые - всего	в том числе						другие косточ- ковые
		слива	вишня	черешня	абрикос	персик	алыча	
Табасаранский	18,4	7,1	0,3	0,1	4,5	6,4	-	-
Тарумовский	2,5	-	-	-	2,5	-	-	-
Тляратинский	-	-	-	-	-	-	-	-
Унцукульский	1,0	-	-	-	1,0	-	-	-
Хасавюртовский	70,6	37,5	-	30,6	2,5	-	-	-
Хивский	-	-	-	-	-	-	-	-
Хунзахский	4,0	0,3	-	-	3,6	0,1	-	-
Цумадинский	14,5	0,5	0,3	0,3	12,8	0,5	0,1	-
Цунтинский	-	-	-	-	-	-	-	-
Чародинский	1,0	0,4	-	0,1	0,5	-	-	-
Городские округа								
Республики Дагестан	24,8	17,1	1,3	0,3	5,3	0,7	0,1	-
город Махачкала	6,7	0,1	1,0	0,1	5,2	0,2	0,1	-
город Буйнакс	-	-	-	-	-	-	-	-
город Дагестанские Огни	-	-	-	-	-	-	-	-
город Дербент	-	-	-	-	-	-	-	-
город Избербаш	-	-	-	-	-	-	-	-
город Каспийск	-	-	-	-	-	-	-	-
город Кизилюрт	18,1	17,0	0,3	0,2	0,1	0,5	-	-
город Кизляр	-	-	-	-	-	-	-	-
город Хасавюрт	-	-	-	-	-	-	-	-
город Южно-Сухокумск	-	-	-	-	-	-	-	-
из них в плодоносящем возрасте								
Республика Дагестан	593,1	313,7	8,1	56,3	121,2	50,0	43,0	0,8
Муниципальные районы								
Республики Дагестан	585,7	313,7	6,8	56,1	115,9	49,4	43,0	0,8
Агульский	-	-	-	-	-	-	-	-
Акушинский	-	-	-	-	-	-	-	-
Ахвахский	-	-	-	-	-	-	-	-
Ахтынский	1,0	-	0,2	-	0,2	0,4	0,2	-
Бабаюртовский	10,8	3,3	0,1	-	7,4	-	-	-
Ботлихский	1,3	-	-	-	1,3	-	-	-
Буйнакский	28,4	2,8	1,2	2,5	16,0	5,7	0,2	-
Гергебильский	2,9	-	-	-	1,9	1,0	-	-



ПЛОЩАДИ МНОГОЛЕТНИХ НАСАЖДЕНИЙ В ХОЗЯЙСТВАХ ВСЕХ КАТЕГОРИЙ

	Косточковые - всего	в том числе						
		слива	вишня	черешня	абрикос	персик	алыча	другие косточковые
Гумбетовский	1,7	-	-	-	1,1	0,6	-	-
Гунибский	24,5	0,7	0,9	0,3	22,3	0,2	0,1	-
Дахадаевский	-	-	-	-	-	-	-	-
Дербентский	10,0	-	1,0	4,0	4,0	1,0	-	-
Докузпаринский	6,0	1,5	1,5	1,0	-	-	2,0	-
Казбековский	3,0	2,0	-	-	-	-	1,0	-
Кайтагский	16,2	-	-	16,2	-	-	-	-
Каякентский	5,9	3,0	-	1,7	1,1	-	0,1	-
Кизилюртовский	7,8	0,6	-	1,4	4,5	1,3	-	-
Кизлярский	4,8	0,1	-	-	4,6	0,1	-	-
Кулинский	-	-	-	-	-	-	-	-
Курахский	0,2	-	-	-	0,2	-	-	-
Лакский	4,7	-	-	-	4,7	-	-	-
Левашинский	-	-	-	-	-	-	-	-
Карабудахкентский	12,7	-	0,8	1,2	6,9	2,7	0,5	0,6
Кумторкалинский	5,0	-	-	-	5,0	-	-	-
Магарамкентский	302,4	239,8	-	3,9	4,6	20,8	33,3	-
Новолакский	1,1	0,3	0,2	0,3	0,3	-	-	-
Ногайский	-	-	-	-	-	-	-	-
Рутульский	1,0	0,5	-	-	0,5	-	-	-
Сергокалинский	0,2	0,1	-	-	0,1	-	-	-
Шамильский	4,3	0,2	0,3	0,1	3,5	0,3	-	-
Сулейман-Стальский	55,1	37,0	-	1,5	0,9	10,0	5,5	0,2
Табасаранский	10,5	1,1	0,3	-	4,4	4,7	-	-
Тарумовский	2,5	-	-	-	2,5	-	-	-
Тляратинский	-	-	-	-	-	-	-	-
Унцукульский	1,0	-	-	-	1,0	-	-	-
Хасавюртовский	43,6	19,5	-	21,6	2,5	-	-	-
Хивский	-	-	-	-	-	-	-	-
Хунзахский	1,7	0,3	-	-	1,3	0,1	-	-
Цумадинский	14,4	0,5	0,3	0,3	12,7	0,5	0,1	-
Цунтинский	-	-	-	-	-	-	-	-
Чародинский	1,0	0,4	-	0,1	0,5	-	-	-



ПЛОЩАДИ МНОГОЛЕТНИХ НАСАЖДЕНИЙ В ХОЗЯЙСТВАХ ВСЕХ КАТЕГОРИЙ

	Косточ- ковые - всего	в том числе						
		слива	вишня	черешня	абрикос	персик	альча	другие косточ- ковые
Городские округа Республики Дагестан	7,4	-	1,3	0,2	5,3	0,6	-	-
город Махачкала	6,3	-	1,0	-	5,2	0,1	-	-
город Буйнакс	-	-	-	-	-	-	-	-
город Дагестанские Огни	-	-	-	-	-	-	-	-
город Дербент	-	-	-	-	-	-	-	-
город Избербаш	-	-	-	-	-	-	-	-
город Каспийск	-	-	-	-	-	-	-	-
город Кизилюрт	1,1	-	0,3	0,2	0,1	0,5	-	-
город Кизляр	-	-	-	-	-	-	-	-
город Хасавюрт	-	-	-	-	-	-	-	-
город Южно-Сухокумск	-	-	-	-	-	-	-	-



113. ПЛОЩАДИ МНОГОЛЕТНИХ ОРЕХОПЛОДНЫХ НАСАЖДЕНИЙ ПО ВИДАМ В ХОЗЯЙСТВАХ ВСЕХ КАТЕГОРИЙ, СЕЛЬСКОХОЗЯЙСТВЕННЫХ ОРГАНИЗАЦИЯХ, КРЕСТЬЯНСКИХ (ФЕРМЕРСКИХ) ХОЗЯЙСТВАХ И ИНДИВИДУАЛЬНЫХ ПРЕДПРИНИМАТЕЛЕЙ

(на 1 июля 2016 года; гектаров)

	Орехоплодные - всего	из них		
		грецкий орех	фундук	другие орехоплодные
Хозяйства всех категорий - всего				
Республика Дагестан	1898,9	521,7	1363,0	14,1
Муниципальные районы Республики Дагестан	1820,1	482,3	1324,1	13,6
Агульский	-	-	-	-
Акушинский	0,1	0,0	0,0	-
Ахвахский	-	-	-	-
Ахтынский	16,7	4,0	12,8	0,0
Бабаюртовский	67,3	65,4	1,8	0,0
Ботлихский	5,8	5,7	0,0	0,1
Буйнакский	8,8	8,1	0,6	0,0
Гергебильский	6,0	5,6	0,0	0,4
Гумбетовский	3,9	3,1	0,3	0,5
Гунибский	23,3	23,2	0,0	0,0
Дахадаевский	10,6	4,3	3,5	2,8
Дербентский	106,8	21,1	79,8	5,9
Докузпаринский	27,0	11,2	15,8	-
Казбековский	96,9	96,1	0,7	0,0
Кайтагский	15,4	9,5	5,9	0,0
Каякентский	24,8	5,3	19,4	0,1
Кизилюртовский	9,9	7,6	2,2	0,1
Кизлярский	13,6	13,1	0,5	0,0
Кулинский	0,0	0,0	-	-
Курахский	18,6	1,6	17,0	0,0
Лакский	0,3	0,3	0,0	-
Левашинский	0,6	0,2	0,2	0,2
Карабудахкентский	27,4	20,6	6,8	0,0
Кумторкалинский	0,8	0,6	0,2	0,0
Магарамкентский	731,8	3,1	728,6	0,1
Новолакский	17,7	14,6	0,7	2,4
Ногайский	0,3	0,2	0,0	0,0



ПОСЕВНЫЕ ПЛОЩАДИ В ХОЗЯЙСТВАХ ГРАЖДАН В СЕЛЬСКИХ ПОСЕЛЕНИЯХ

	Орехоплодные - всего	из них		
		грецкий орех	фундук	другие орехоплодные
Рутульский	0,2	0,1	0,1	0,0
Сергокалинский	34,2	32,1	1,7	0,4
Шамильский	0,9	0,9	0,0	0,0
Сулейман-Стальский	372,0	47,6	324,2	0,2
Табасаранский	68,7	15,7	53,0	0,0
Тарумовский	10,6	10,4	0,2	0,0
Тляратинский	0,2	0,1	0,0	-
Унцукульский	1,3	0,7	0,6	-
Хасавюртовский	23,0	18,9	3,9	0,2
Хивский	70,3	26,9	43,4	0,0
Хунзахский	2,2	2,2	0,0	0,0
Цумадинский	1,5	1,3	0,1	-
Цунтинский	0,8	0,6	0,1	0,0
Чародинский	0,1	0,1	0,0	0,0
Городские округа Республики Дагестан	78,8	39,3	38,9	0,5
город Махачкала	19,4	4,9	14,1	0,4
город Буйнакс	8,8	8,5	0,3	-
город Дагестанские Огни	2,6	0,2	2,4	-
город Дербент	7,3	0,5	6,8	0,1
город Избербаш	3,2	1,2	2,0	-
город Каспийск	7,1	0,6	6,5	-
город Кизилюрт	2,7	0,7	2,0	0,0
город Кизляр	5,6	4,0	1,6	0,0
город Хасавюрт	21,9	18,8	3,1	-
город Южно-Сухокумск	-	-	-	-
из них в плодоносящем возрасте				
Республика Дагестан	1484,4	344,5	1130,6	9,2
Муниципальные районы Республики Дагестан	1414,2	309,7	1095,7	8,8
Агульский	-	-	-	-
Акушинский	0,0	0,0	0,0	-
Ахвахский	-	-	-	-
Ахтынский	16,2	3,7	12,5	0,0
Бабаюртовский	7,2	5,6	1,5	0,0
Ботлихский	4,7	4,7	0,0	0,1



ПОСЕВНЫЕ ПЛОЩАДИ В ХОЗЯЙСТВАХ ГРАЖДАН В СЕЛЬСКИХ ПОСЕЛЕНИЯХ

	Орехоплодные - всего	из них		
		грецкий орех	фундук	другие орехоплодные
Буйнакский	7,8	7,2	0,6	0,0
Гергебильский	5,5	5,2	0,0	0,4
Гумбетовский	2,7	2,4	0,2	0,0
Гунибский	5,5	5,4	0,0	0,0
Дахадаевский	2,7	1,3	1,3	0,1
Дербентский	95,9	18,5	71,9	5,5
Докузпаринский	24,7	11,1	13,6	-
Казбековский	88,2	87,7	0,6	0,0
Кайтагский	10,4	5,5	4,9	0,0
Каякентский	17,7	4,1	13,5	0,1
Кизилюртовский	7,0	5,3	1,6	0,1
Кизлярский	7,0	6,5	0,5	0,0
Кулинский	-	-	-	-
Курахский	16,6	1,5	15,2	0,0
Лакский	0,2	0,2	0,0	-
Левашинский	0,1	0,0	-	0,1
Карабудахкентский	15,3	10,4	5,0	-
Кумторкалинский	0,7	0,5	0,2	0,0
Магарамкентский	616,9	2,2	614,7	0,1
Новолакский	13,3	10,8	0,6	1,8
Ногайский	0,2	0,1	0,0	0,0
Рутульский	0,2	0,1	0,0	0,0
Сергокалинский	23,3	21,8	1,5	0,1
Шамильский	0,7	0,7	0,0	-
Сулейман-Стальский	306,1	46,2	259,8	0,1
Табасаранский	58,3	10,8	47,5	0,0
Тарумовский	2,3	2,2	0,1	0,0
Тляратинский	0,1	0,1	0,0	-
Унцукульский	0,9	0,5	0,4	-
Хасавюртовский	17,7	15,9	1,8	0,0
Хивский	34,2	8,1	26,1	0,0
Хунзахский	1,9	1,9	-	0,0
Цумадинский	1,4	1,3	0,1	-
Цунтинский	0,5	0,4	0,1	0,0
Чародинский	0,1	0,1	0,0	0,0
Городские округа				
Республики Дагестан	70,1	34,8	34,9	0,4
город Махачкала	15,0	4,1	10,6	0,3
город Буйнакс	6,0	5,7	0,3	-
город Дагестанские Огни	2,3	0,2	2,1	-



ПОСЕВНЫЕ ПЛОЩАДИ В ХОЗЯЙСТВАХ ГРАЖДАН В СЕЛЬСКИХ ПОСЕЛЕНИЯХ

	Орехоплодные - всего	из них		
		грецкий орех	фундук	другие орехоплодные
город Дербент	7,6	0,4	7,1	0,1
город Избербаш	2,8	1,0	1,8	-
город Каспийск	7,0	0,5	6,4	-
город Кизилюрт	2,7	0,6	2,0	0,0
город Кизляр	5,3	3,8	1,5	0,0
город Хасавюрт	21,5	18,4	3,1	-
город Южно-Сухокумск	-	-	-	-
Сельскохозяйственные организации - всего				
Республика Дагестан	197,4	139,9	57,5	-
Муниципальные районы				
Республики Дагестан	189,7	132,2	57,5	-
Агульский	-	-	-	-
Акушинский	-	-	-	-
Ахвахский	-	-	-	-
Ахтынский	-	-	-	-
Бабаюртовский	5,0	5,0	-	-
Ботлихский	-	-	-	-
Буйнакский	0,1	0,1	-	-
Гергебильский	-	-	-	-
Гумбетовский	-	-	-	-
Гунибский	-	-	-	-
Дахадаевский	-	-	-	-
Дербентский	-	-	-	-
Докузпаринский	-	-	-	-
Казбековский	93,0	93,0	-	-
Кайтагский	-	-	-	-
Каякентский	-	-	-	-
Кизилюртовский	-	-	-	-
Кизлярский	-	-	-	-
Кулинский	-	-	-	-
Курахский	-	-	-	-
Лакский	-	-	-	-
Левашинский	-	-	-	-
Карабудахкентский	-	-	-	-
Кумторкалинский	-	-	-	-
Магарамкентский	51,5	-	51,5	-
Новолакский	-	-	-	-
Ногайский	-	-	-	-
Рутульский	-	-	-	-
Сергокалинский	23,0	23,0	-	-



ПОСЕВНЫЕ ПЛОЩАДИ В ХОЗЯЙСТВАХ ГРАЖДАН В СЕЛЬСКИХ ПОСЕЛЕНИЯХ

	Орехоплодные - всего	из них		
		грецкий орех	фундук	другие орехоплодные
Докузпаринский	-	-	-	-
Казбековский	85,0	85,0	-	-
Кайтагский	-	-	-	-
Каякентский	-	-	-	-
Кизилпуртовский	-	-	-	-
Кизлярский	-	-	-	-
Кулинский	-	-	-	-
Курахский	-	-	-	-
Лакский	-	-	-	-
Левашинский	-	-	-	-
Карабудахкентский	-	-	-	-
Кумторкалинский	-	-	-	-
Магарамкентский	37,5	-	37,5	-
Новолакский	-	-	-	-
Ногайский	-	-	-	-
Рутульский	-	-	-	-
Сергокалинский	14,0	14,0	-	-
Шамильский	-	-	-	-
Сулейман-Стальский	1,0	-	1,0	-
Табасаранский	5,0	-	5,0	-
Тарумовский	-	-	-	-
Тляртинский	-	-	-	-
Унцукульский	-	-	-	-
Хасавюртовский	10,0	10,0	-	-
Хивский	0,1	0,1	-	-
Хунзахский	1,0	1,0	-	-
Цумадинский	-	-	-	-
Цунтинский	-	-	-	-
Чародинский	-	-	-	-
Городские округа				
Республики Дагестан	5,0	5,0	-	-
город Махачкала	-	-	-	-
город Буйнакс	5,0	5,0	-	-
город Дагестанские Огни	-	-	-	-
город Дербент	-	-	-	-
город Избербаш	-	-	-	-
город Каспийск	-	-	-	-
город Кизилпурт	-	-	-	-
город Кизляр	-	-	-	-
город Хасавюрт	-	-	-	-

ПОСЕВНЫЕ ПЛОЩАДИ В ХОЗЯЙСТВАХ ГРАЖДАН В СЕЛЬСКИХ ПОСЕЛЕНИЯХ

	Орехоплодные - всего	из них		
		грецкий орех	фундук	другие орехоплодные
город Южно-Сухокумск	-	-	-	-
Крестьянские (фермерские) хозяйства и индивидуальные предприниматели - всего				
Республика Дагестан	439,4	126,0	312,4	1,0
Муниципальные районы				
Республики Дагестан	439,4	126,0	312,4	1,0
Агульский	-	-	-	-
Акушинский	-	-	-	-
Ахвахский	-	-	-	-
Ахтынский	-	-	-	-
Бабануртовский	56,0	56,0	-	-
Ботлихский	0,2	0,2	-	-
Буйнакский	1,5	1,4	0,1	-
Гергебильский	-	-	-	-
Гумбетовский	-	-	-	-
Гунибский	0,2	0,2	-	-
Дахадаевский	-	-	-	-
Дербентский	1,0	-	-	1,0
Докузпаринский	21,0	11,0	10,0	-
Казбековский	0,3	0,3	-	-
Кайтагский	-	-	-	-
Каякентский	0,2	0,2	-	-
Кизилюртовский	0,2	0,2	-	-
Кизлярский	0,4	0,4	-	-
Кулинский	-	-	-	-
Курахский	0,6	0,2	0,4	-
Лакский	-	-	-	-
Левашинский	-	-	-	-
Карабудахкентский	5,0	5,0	-	-
Кумторкалинский	0,1	0,1	-	-
Магарамкентский	260,5	-	260,5	-
Новолакский	-	-	-	-
Ногайский	-	-	-	-
Рутульский	-	-	-	-
Сергокалинский	-	-	-	-
Шамильский	-	-	-	-
Сулейман-Стальский	83,6	42,4	41,2	-
Табасаранский	0,2	-	0,2	-
Тарумовский	8,0	8,0	-	-
Тляртинский	-	-	-	-



ПОСЕВНЫЕ ПЛОЩАДИ В ХОЗЯЙСТВАХ ГРАЖДАН В СЕЛЬСКИХ ПОСЕЛЕНИЯХ

	Орехоплодные - всего	из них		
		грецкий орех	фундук	другие орехоплодные
Кулинский	-	-	-	-
Курахский	0,6	0,2	0,4	-
Лакский	-	-	-	-
Левашинский	-	-	-	-
Карабудахкентский	-	-	-	-
Кумторкалинский	-	-	-	-
Магарамкентский	257,0	-	257,0	-
Новолакский	-	-	-	-
Ногайский	-	-	-	-
Рутульский	-	-	-	-
Сергокалинский	-	-	-	-
Шамильский	-	-	-	-
Сулейман-Стальский	71,4	41,9	29,5	-
Табасаранский	-	-	-	-
Тарумовский	-	-	-	-
Тляратинский	-	-	-	-
Унцукульский	-	-	-	-
Хасавюртовский	-	-	-	-
Хивский	-	-	-	-
Хунзахский	-	-	-	-
Цумадинский	0,4	0,4	-	-
Цунтинский	-	-	-	-
Чародинский	-	-	-	-
Городские округа				
Республики Дагестан				
город Махачкала	-	-	-	-
город Буйнакс	-	-	-	-
город Дагестанские Огни	-	-	-	-
город Дербент	-	-	-	-
город Избербаш	-	-	-	-
город Каспийск	-	-	-	-
город Кизилюрт	-	-	-	-
город Кизляр	-	-	-	-
город Хасавюрт	-	-	-	-
город Южно-Сухокумск	-	-	-	-



114. ПЛОЩАДИ МНОГОЛЕТНИХ СУБТРОПИЧЕСКИХ ПЛОДОВЫХ НАСАЖДЕНИЙ ПО ВИДАМ В ХОЗЯЙСТВАХ ВСЕХ КАТЕГОРИЙ, СЕЛЬСКОХОЗЯЙСТВЕННЫХ ОРГАНИЗАЦИЯХ, КРЕСТЬЯНСКИХ (ФЕРМЕРСКИХ) ХОЗЯЙСТВАХ И ИНДИВИДУАЛЬНЫХ ПРЕДПРИНИМАТЕЛЕЙ

	Субтропические - всего	В том числе				другие субтропические
		инжир	хурма	гранат	фейхоа	
Хозяйства всех категорий - всего						
Республика Дагестан	398,1	41,9	226,1	119,0	0,7	10,3
Муниципальные районы Республики Дагестан	345,3	23,7	207,8	109,7	0,1	4,0
Агульский	-	-	-	-	-	-
Акушинский	-	-	-	-	-	-
Ахвахский	-	-	-	-	-	-
Ахтынский	1,2	0,0	0,8	0,4	-	-
Бабаюртовский	0,2	0,1	0,0	0,0	-	-
Ботлихский	1,4	0,1	1,0	0,0	0,0	0,2
Буйнакский	0,1	0,0	0,1	0,0	0,0	0,0
Гергебильский	0,5	0,0	0,5	0,0	0,0	-
Гумбетовский	3,6	0,4	3,2	0,0	0,0	-
Гунибский	0,0	-	0,0	0,0	-	0,0
Дахадаевский	0,4	0,1	0,1	0,1	-	0,0
Дербентский	98,3	10,8	45,1	41,3	0,0	1,0
Докузпаринский	10,6	1,2	1,2	8,2	0,0	-
Казбековский	0,1	0,0	0,0	-	-	0,0
Кайтагский	0,6	0,1	0,2	0,2	-	0,0
Каякентский	8,9	3,0	2,5	3,3	0,0	0,1
Кизилюртовский	0,3	0,1	0,1	0,0	0,0	0,0
Кизлярский	0,3	0,3	0,0	0,0	0,0	0,0
Кулинский	-	-	-	-	-	-
Курахский	3,4	0,3	1,9	1,2	-	-
Лакский	0,0	0,0	-	-	-	-
Левашинский	0,0	0,0	0,0	0,0	-	-
Карабудахкентский	3,8	2,1	0,9	0,6	-	0,2
Кумторкалинский	0,1	0,1	0,0	0,0	0,0	0,0
Магарамкентский	88,3	1,6	77,1	9,5	0,0	0,0
Новолакский	0,1	0,0	0,0	0,0	0,0	-
Ногайский	0,0	0,0	-	0,0	-	0,0



ПЛОЩАДЬ МНОГОЛЕТНИХ НАСАЖДЕНИЙ В ХОЗЯЙСТВАХ ВСЕХ КАТЕГОРИЙ

	Субтропи- ческие - всего	в том числе				другие субтропи- ческие
		инжир	хурма	гранат	фейхоа	
Рутульский	0,0	0,0	-	-	-	-
Сергокалинский	0,5	0,1	0,3	0,1	-	0,0
Шамильский	0,1	0,1	0,1	0,0	-	-
Сулейман-Стальский	19,7	0,6	16,5	2,4	0,0	0,2
Табасаранский	22,9	0,1	10,3	10,5	-	2,0
Тарумовский	0,1	0,1	-	0,0	0,0	-
Тляратинский	-	-	-	-	-	-
Унцукульский	19,3	0,7	16,8	1,8	-	0,0
Хасавюртовский	0,2	0,2	0,0	0,0	-	-
Хивский	59,6	1,3	28,4	29,8	0,0	0,1
Хунзахский	0,1	0,0	0,1	0,0	-	-
Цумадинский	0,7	0,1	0,5	0,0	-	-
Цунтинский	0,0	0,0	0,0	-	-	-
Чародинский	0,0	-	0,0	-	-	-
Городские округа Республики Дагестан	52,8	18,2	18,4	9,3	0,6	6,3
город Махачкала	16,6	5,7	5,1	1,3	0,0	4,5
город Буйнакс	0,1	0,0	0,0	-	-	-
город Дагестанские Огни	4,9	1,2	1,9	1,8	0,0	-
город Дербент	15,1	3,7	7,3	3,5	0,6	0,0
город Избербаш	7,0	1,7	3,1	2,2	-	-
город Каспийск	2,8	2,0	0,3	0,4	-	0,1
город Кизилюрт	3,2	2,8	0,4	0,0	-	-
город Кизляр	1,2	0,4	-	0,0	-	0,8
город Хасавюрт	2,0	0,7	0,4	-	-	0,9
город Южно-Сухокумск	-	-	-	-	-	-
из них в плодоносящем возрасте						
Республика Дагестан	253,4	33,6	148,3	63,8	0,3	7,4
Муниципальные районы Республики Дагестан	206,5	17,1	132,0	55,8	0,1	1,5
Агульский	-	-	-	-	-	-
Акушинский	-	-	-	-	-	-
Ахвахский	-	-	-	-	-	-
Ахтынский	1,2	0,0	0,8	0,4	-	-



ПЛОЩАДЬ МНОГОЛЕТНИХ НАСАЖДЕНИЙ В ХОЗЯЙСТВАХ ВСЕХ КАТЕГОРИЙ

	Субтропи- ческие - всего	в том числе				другие субтропи- ческие
		инжир	хурма	гранат	фейхоа	
Бабаюртовский	0,1	0,1	0,0	0,0	-	-
Ботлихский	0,3	0,1	0,2	-	0,0	0,0
Буйнакский	0,1	0,0	0,1	0,0	0,0	0,0
Гергебильский	0,5	0,0	0,4	0,0	0,0	-
Гумбетовский	2,8	0,3	2,5	0,0	0,0	-
Гунибский	0,0	-	0,0	0,0	-	0,0
Дахадаевский	0,1	0,0	0,0	0,1	-	0,0
Дербентский	71,7	9,5	32,3	29,1	0,0	0,9
Докузпаринский	6,4	0,3	0,5	5,6	0,0	-
Казбековский	0,0	0,0	0,0	-	-	0,0
Кайтагский	0,5	0,1	0,2	0,2	-	0,0
Каякентский	6,7	2,2	1,7	2,7	0,0	0,1
Кизилюртовский	0,2	0,1	0,1	0,0	0,0	0,0
Кизлярский	0,3	0,3	0,0	0,0	0,0	0,0
Кулинский	-	-	-	-	-	-
Курахский	2,7	0,3	1,5	1,0	-	-
Лакский	0,0	0,0	-	-	-	-
Левашинский	-	-	-	-	-	-
Карабудахкентский	2,3	1,0	0,6	0,5	-	0,2
Кумторкалинский	0,1	0,1	0,0	0,0	0,0	0,0
Магарамкентский	70,1	1,1	60,9	8,1	0,0	0,0
Новолакский	0,0	0,0	0,0	0,0	0,0	-
Ногайский	0,0	0,0	-	0,0	-	-
Рутульский	0,0	0,0	-	-	-	-
Сергокалинский	0,4	0,1	0,2	0,0	-	0,0
Шамильский	0,1	0,1	0,1	0,0	-	-
Сулейман-Стальский	13,2	0,4	11,3	1,3	0,0	0,2
Табасаранский	1,3	0,0	0,6	0,6	-	0,1
Тарумовский	0,1	0,1	-	0,0	0,0	-
Тляртинский	-	-	-	-	-	-
Унцукульский	13,1	0,5	11,6	1,0	-	0,0
Хасавюртовский	0,1	0,1	0,0	0,0	-	-
Хивский	11,2	0,3	5,8	5,2	0,0	-



ПЛОЩАДЬ МНОГОЛЕТНИХ НАСАЖДЕНИЙ В ХОЗЯЙСТВАХ ВСЕХ КАТЕГОРИЙ

	Субтропические - всего	в том числе				
		инжир	хурма	гранат	фейхоа	другие субтропические
Хунзахский	0,1	0,0	0,1	0,0	-	-
Цумадинский	0,6	0,1	0,5	0,0	-	-
Цунтинский	0,0	0,0	0,0	-	-	-
Чародинский	0,0	-	0,0	-	-	-
Городские округа Республики Дагестан	47,0	16,5	16,3	8,0	0,2	5,9
город Махачкала	14,0	4,9	4,2	0,8	0,0	4,1
город Буйнакс	0,0	0,0	0,0	-	-	-
город Дагестанские Огни	4,4	1,0	1,7	1,6	0,0	-
город Дербент	13,4	3,2	6,7	3,3	0,2	0,0
город Избербаш	6,3	1,5	2,9	1,9	-	-
город Каспийск	2,6	1,9	0,2	0,4	-	0,1
город Кизилюрт	3,1	2,7	0,4	0,0	-	-
город Кизляр	1,2	0,4	-	0,0	-	0,8
город Хасавюрт	2,0	0,7	0,4	-	-	0,9
город Южно-Сухокумск	-	-	-	-	-	-
Сельскохозяйственные организации - всего						
Республика Дагестан	12,1	-	2,0	10,1	-	-
Муниципальные районы Республики Дагестан	12,0	-	2,0	10,0	-	-
Агульский	-	-	-	-	-	-
Акушинский	-	-	-	-	-	-
Ахвахский	-	-	-	-	-	-
Ахтынский	-	-	-	-	-	-
Бабаюртовский	-	-	-	-	-	-
Ботлихский	-	-	-	-	-	-
Буйнакский	-	-	-	-	-	-
Гергебильский	-	-	-	-	-	-
Гумбетовский	-	-	-	-	-	-
Гунибский	-	-	-	-	-	-
Дахадаевский	-	-	-	-	-	-
Дербентский	3,0	-	-	3,0	-	-
Докузпаринский	-	-	-	-	-	-
Казбековский	-	-	-	-	-	-



ПЛОЩАДЬ МНОГОЛЕТНИХ НАСАЖДЕНИЙ В ХОЗЯЙСТВАХ ВСЕХ КАТЕГОРИЙ

	Субтропи- ческие - всего	в том числе				
		инжир	хурма	гранат	фейхоа	другие субтропи- ческие
Кайтагский	-	-	-	-	-	-
Каякентский	-	-	-	-	-	-
Кизилюртовский	-	-	-	-	-	-
Кизлярский	-	-	-	-	-	-
Кулинский	-	-	-	-	-	-
Курахский	-	-	-	-	-	-
Лакский	-	-	-	-	-	-
Левашинский	-	-	-	-	-	-
Карабудахкентский	-	-	-	-	-	-
Кумторкалинский	-	-	-	-	-	-
Магарамкентский	7,0	-	-	7,0	-	-
Новолакский	-	-	-	-	-	-
Ногайский	-	-	-	-	-	-
Рутульский	-	-	-	-	-	-
Сергокалинский	-	-	-	-	-	-
Шамильский	-	-	-	-	-	-
Сулейман-Стальский	-	-	-	-	-	-
Табасаранский	-	-	-	-	-	-
Тарумовский	-	-	-	-	-	-
Тляртинский	-	-	-	-	-	-
Унцукульский	-	-	-	-	-	-
Хасавюртовский	-	-	-	-	-	-
Хивский	2,0	-	2,0	-	-	-
Хунзахский	-	-	-	-	-	-
Цумадинский	-	-	-	-	-	-
Цунтинский	-	-	-	-	-	-
Чародинский	-	-	-	-	-	-
Городские округа						
Республики Дагестан	0,1	-	-	0,1	-	-
город Махачкала	-	-	-	-	-	-
город Буйнакс	-	-	-	-	-	-
город Дагестанские Огни	-	-	-	-	-	-
город Дербент	-	-	-	-	-	-
город Избербаш	-	-	-	-	-	-



ПЛОЩАДЬ МНОГОЛЕТНИХ НАСАЖДЕНИЙ В ХОЗЯЙСТВАХ ВСЕХ КАТЕГОРИЙ

	Субтропические - всего	в том числе				другие субтропические
		инжир	хурма	гранат	фейхоа	
город Каспийск	0,1	-	-	0,1	-	-
город Кизилюрт	-	-	-	-	-	-
город Кизляр	-	-	-	-	-	-
город Хасавюрт	-	-	-	-	-	-
город Южно-Сухокумск	-	-	-	-	-	-
из них в плодоносящем возрасте						
Республика Дагестан	7,1	-	-	7,1	-	-
Муниципальные районы Республики Дагестан	7,0	-	-	7,0	-	-
Агульский	-	-	-	-	-	-
Акушинский	-	-	-	-	-	-
Ахвахский	-	-	-	-	-	-
Ахтынский	-	-	-	-	-	-
Бабаюртовский	-	-	-	-	-	-
Ботлихский	-	-	-	-	-	-
Буйнакский	-	-	-	-	-	-
Гергебильский	-	-	-	-	-	-
Гумбетовский	-	-	-	-	-	-
Гунибский	-	-	-	-	-	-
Дахадаевский	-	-	-	-	-	-
Дербентский	1,0	-	-	1,0	-	-
Докузпаринский	-	-	-	-	-	-
Казбековский	-	-	-	-	-	-
Кайтагский	-	-	-	-	-	-
Каякентский	-	-	-	-	-	-
Кизилюртовский	-	-	-	-	-	-
Кизлярский	-	-	-	-	-	-
Кулинский	-	-	-	-	-	-
Курахский	-	-	-	-	-	-
Лакский	-	-	-	-	-	-
Левашинский	-	-	-	-	-	-
Карабудахкентский	-	-	-	-	-	-
Кумторкалинский	-	-	-	-	-	-

ПЛОЩАДЬ МНОГОЛЕТНИХ НАСАЖДЕНИЙ В ХОЗЯЙСТВАХ ВСЕХ КАТЕГОРИЙ

	Субтропи- ческие - всего	в том числе				другие субтропи- ческие
		инжир	хурма	гранат	фейхоа	
Магарамкентский	6,0	-	-	6,0	-	-
Новолакский	-	-	-	-	-	-
Ногайский	-	-	-	-	-	-
Рутульский	-	-	-	-	-	-
Сергокалинский	-	-	-	-	-	-
Шамильский	-	-	-	-	-	-
Сулейман-Стальский	-	-	-	-	-	-
Табасаранский	-	-	-	-	-	-
Тарумовский	-	-	-	-	-	-
Тляратинский	-	-	-	-	-	-
Унцукульский	-	-	-	-	-	-
Хасавюртовский	-	-	-	-	-	-
Хивский	-	-	-	-	-	-
Хунзахский	-	-	-	-	-	-
Цумадинский	-	-	-	-	-	-
Цунтинский	-	-	-	-	-	-
Чародинский	-	-	-	-	-	-
Городские округа						
Республики Дагестан	0,1	-	-	0,1	-	-
город Махачкала	-	-	-	-	-	-
город Буйнакс	-	-	-	-	-	-
город Дагестанские Огни	-	-	-	-	-	-
город Дербент	-	-	-	-	-	-
город Избербаш	-	-	-	-	-	-
город Каспийск	0,1	-	-	0,1	-	-
город Кизилюрт	-	-	-	-	-	-
город Кизляр	-	-	-	-	-	-
город Хасавюрт	-	-	-	-	-	-
город Южно-Сухокумск	-	-	-	-	-	-
Крестьянские (фермерские) хозяйства и индивидуальные предприниматели - всего						
Республика Дагестан	37,3	0,2	35,3	1,8	-	-
Муниципальные районы						
Республики Дагестан	37,3	0,2	35,3	1,8	-	-
Агульский	-	-	-	-	-	-



ПЛОЩАДЬ МНОГОЛЕТНИХ НАСАЖДЕНИЙ В ХОЗЯЙСТВАХ ВСЕХ КАТЕГОРИЙ

	Субтропические - всего	в том числе				другие субтропические
		инжир	хурма	гранат	фейхоа	
Акушинский	-	-	-	-	-	-
Ахвахский	-	-	-	-	-	-
Ахтынский	-	-	-	-	-	-
Бабаюртовский	-	-	-	-	-	-
Ботлихский	-	-	-	-	-	-
Буйнакский	-	-	-	-	-	-
Гергебильский	-	-	-	-	-	-
Гумбетовский	-	-	-	-	-	-
Гунибский	-	-	-	-	-	-
Дахадаевский	-	-	-	-	-	-
Дербентский	3,5	-	2,5	1,0	-	-
Докузпаринский	-	-	-	-	-	-
Казбековский	-	-	-	-	-	-
Кайтагский	-	-	-	-	-	-
Каякентский	-	-	-	-	-	-
Кизилюртовский	-	-	-	-	-	-
Кизлярский	-	-	-	-	-	-
Кулинский	-	-	-	-	-	-
Курахский	0,1	-	0,1	-	-	-
Лакский	-	-	-	-	-	-
Левашинский	-	-	-	-	-	-
Карабудахкентский	-	-	-	-	-	-
Кумторкалинский	-	-	-	-	-	-
Магарамкентский	29,0	0,2	28,8	-	-	-
Новолакский	-	-	-	-	-	-
Ногайский	-	-	-	-	-	-
Рутульский	-	-	-	-	-	-
Сергокалинский	-	-	-	-	-	-
Шамильский	-	-	-	-	-	-
Сулейман-Стальский	4,7	-	3,9	0,8	-	-
Табасаранский	-	-	-	-	-	-
Тарумовский	-	-	-	-	-	-
Тляратинский	-	-	-	-	-	-



ПЛОЩАДЬ МНОГОЛЕТНИХ НАСАЖДЕНИЙ В ХОЗЯЙСТВАХ ВСЕХ КАТЕГОРИЙ

	Субтропические - всего	в том числе					другие субтропи- ческие
		инжир	хурма	гранат	фейхоа		
Унцукульский	-	-	-	-	-	-	
Хасавюртовский	-	-	-	-	-	-	
Хивский	-	-	-	-	-	-	
Хунзахский	-	-	-	-	-	-	
Цумадинский	-	-	-	-	-	-	
Цунтинский	-	-	-	-	-	-	
Чародинский	-	-	-	-	-	-	
Городские округа							
Республики Дагестан	-	-	-	-	-	-	
город Махачкала	-	-	-	-	-	-	
город Буйнакс	-	-	-	-	-	-	
город Дагестанские Огни	-	-	-	-	-	-	
город Дербент	-	-	-	-	-	-	
город Избербаш	-	-	-	-	-	-	
город Каспийск	-	-	-	-	-	-	
город Кизилюрт	-	-	-	-	-	-	
город Кизляр	-	-	-	-	-	-	
город Хасавюрт	-	-	-	-	-	-	
город Южно-Сухокумск	-	-	-	-	-	-	
из них в плодоносящем возрасте							
Республика Дагестан	26,9	0,2	26,6	0,1	-	-	
Муниципальные районы							
Республики Дагестан	26,9	0,2	26,6	0,1	-	-	
Агульский	-	-	-	-	-	-	
Акушинский	-	-	-	-	-	-	
Ахвахский	-	-	-	-	-	-	
Ахтынский	-	-	-	-	-	-	
Бабаюртовский	-	-	-	-	-	-	
Ботлихский	-	-	-	-	-	-	
Буйнакский	-	-	-	-	-	-	
Гергебильский	-	-	-	-	-	-	
Гумбетовский	-	-	-	-	-	-	
Гунибский	-	-	-	-	-	-	
Дахадаевский	-	-	-	-	-	-	



ПЛОЩАДЬ МНОГОЛЕТНИХ НАСАЖДЕНИЙ В ХОЗЯЙСТВАХ ВСЕХ КАТЕГОРИЙ

	Субтропические - всего	в том числе				другие субтропические
		инжир	хурма	гранат	фейхоа	
Дербентский	0,6	-	0,5	0,1	-	-
Докузпаринский	-	-	-	-	-	-
Казбековский	-	-	-	-	-	-
Кайтагский	-	-	-	-	-	-
Каякентский	-	-	-	-	-	-
Кизилюртовский	-	-	-	-	-	-
Кизлярский	-	-	-	-	-	-
Кулинский	-	-	-	-	-	-
Курахский	0,1	-	0,1	-	-	-
Лакский	-	-	-	-	-	-
Левашинский	-	-	-	-	-	-
Карабудахентский	-	-	-	-	-	-
Кумторкалинский	-	-	-	-	-	-
Магарамкентский	24,9	0,2	24,7	-	-	-
Новолакский	-	-	-	-	-	-
Ногайский	-	-	-	-	-	-
Рутульский	-	-	-	-	-	-
Сергокалинский	-	-	-	-	-	-
Шамильский	-	-	-	-	-	-
Сулейман-Стальский	1,3	-	1,3	-	-	-
Табасаранский	-	-	-	-	-	-
Тарумовский	-	-	-	-	-	-
Тляратинский	-	-	-	-	-	-
Унцукульский	-	-	-	-	-	-
Хасавюртовский	-	-	-	-	-	-
Хивский	-	-	-	-	-	-
Хунзахский	-	-	-	-	-	-
Цумадинский	-	-	-	-	-	-
Цунтинский	-	-	-	-	-	-
Чародинский	-	-	-	-	-	-
Городские округа						
Республики Дагестан						
город Махачкала	-	-	-	-	-	-
город Буйнакс	-	-	-	-	-	-



ПЛОЩАДЬ МНОГОЛЕТНИХ НАСАЖДЕНИЙ В ХОЗЯЙСТВАХ ВСЕХ КАТЕГОРИЙ

	Субтропи- ческие - всего	в том числе				другие субтропи- ческие
		инжир	хурма	гранат	фейхоа	
город Дагестанские Огни	-	-	-	-	-	-
город Дербент	-	-	-	-	-	-
город Избербаш	-	-	-	-	-	-
город Каспийск	-	-	-	-	-	-
город Кизилюрт	-	-	-	-	-	-
город Кизляр	-	-	-	-	-	-
город Хасавюрт	-	-	-	-	-	-
город Южно-Сухокумск	-	-	-	-	-	-



115. ПЛОЩАДИ ЯГОДНЫХ КУЛЬТУР ПО

(на 1 июля 2016 года;

	Ягодники - всего	Хозяйства	
		земляника, клубника	малина, ежевика
Республика Дагестан	1283,4	846,6	331,9
Муниципальные районы Республики Дагестан	1041,9	739,4	226,8
Агульский	0,2	0,0	0,0
Акушинский	0,5	0,2	0,2
Ахвахский	0,1	0,0	0,1
Ахтынский	40,5	5,0	13,8
Бабаюртовский	3,6	0,5	1,5
Ботлихский	0,7	0,2	0,3
Буйнакский	58,9	22,4	32,9
Гергебильский	0,1	0,0	0,1
Гумбетовский	1,9	0,9	0,9
Гунибский	0,9	0,2	0,6
Дахадаевский	4,6	1,8	2,1
Дербентский	421,0	396,6	23,1
Докузпаринский	0,5	0,1	0,1
Казбековский	6,1	2,1	3,5
Кайтагский	19,2	17,0	1,4
Каякентский	14,1	7,1	5,5
Кизилюртовский	141,3	72,9	66,4
Кизлярский	23,2	13,0	8,5
Кулинский	0,3	0,0	0,1
Курахский	1,6	0,8	0,6
Лакский	0,7	0,2	0,3
Левашинский	0,4	0,1	0,1
Карабудахкентский	12,7	5,8	5,8
Кумторкалинский	7,7	4,0	3,4
Магарамкентский	17,0	5,8	9,5
Новолакский	11,4	1,7	8,6
Ногайский	2,6	0,9	0,7
Рутульский	0,8	0,4	0,3



ВИДАМ В ХОЗЯЙСТВАХ ВСЕХ КАТЕГОРИЙ

гектаров)

в том числе				
смородина всех видов	крыжовник	рябина черноплодная	облепиха	другие ягодники
всех категорий - всего				
80,8	16,7	0,7	1,3	5,4
63,2	9,6	0,4	1,0	1,5
0,1	0,0	-	-	0,0
0,1	-	-	-	0,0
-	-	-	-	-
19,8	1,6	0,0	0,2	0,0
1,0	0,5	0,0	-	0,1
0,3	-	0,0	0,0	0,0
2,1	1,3	0,0	-	0,0
0,0	-	-	-	-
0,0	0,0	-	0,0	-
0,1	0,0	0,0	0,0	0,0
0,6	0,1	0,0	0,0	0,0
1,2	0,1	0,0	-	0,0
0,2	0,0	0,0	0,1	-
0,2	0,3	0,0	0,0	0,1
0,4	0,4	0,0	0,0	0,0
0,9	0,3	0,1	0,0	0,1
1,7	0,2	0,0	-	0,1
1,5	0,1	0,0	0,0	0,0
0,1	0,0	0,0	0,0	0,0
0,1	0,0	0,0	0,0	0,0
0,2	0,0	0,0	0,0	0,0
0,2	0,0	0,0	0,0	-
0,7	0,2	0,0	0,0	0,1
0,2	0,1	-	0,0	0,0
1,2	0,2	0,0	0,0	0,2
0,6	0,3	0,0	0,0	0,2
0,5	0,5	0,0	-	0,0
0,1	0,0	-	-	0,0



ПЛОЩАДИ МНОГОЛЕТНИХ НАСАЖДЕНИЙ В ХОЗЯЙСТВАХ ВСЕХ КАТЕГОРИЙ

	Ягодники - всего		
		земляника, клубника	малина, ежевика
Сергокалинский	4,8	1,9	2,5
Шамильский	0,3	0,1	0,2
Сулейман-Стапский	6,0	2,3	2,3
Табасаранский	0,1	0,0	0,1
Тарумовский	14,9	8,4	3,8
Тляратинский	0,2	0,1	0,0
Унцукульский	1,2	0,0	1,1
Хасавюртовский	187,7	157,4	22,9
Хивский	4,7	3,5	0,5
Хунзахский	0,0	0,0	0,0
Цумадинский	4,9	1,7	2,1
Цунтинский	5,5	4,3	0,8
Чародинский	19,1	0,0	0,2
Городские округа Республики Дагестан	241,5	107,2	105,1
город Махачкала	61,0	31,5	21,0
город Буйнакс	15,1	5,5	7,4
город Дагестанские Огни	1,9	1,1	0,8
город Дербент	2,0	1,7	0,3
город Избербаш	4,5	1,1	1,9
город Каспийск	54,1	33,6	17,5
город Кизилюрт	49,1	9,7	32,1
город Кизляр	24,2	15,1	6,9
город Хасавюрт	29,6	8,0	17,3
город Южно-Сухокумск	0,1	-	-



ПЛОЩАДИ МНОГОЛЕТНИХ НАСАЖДЕНИЙ В ХОЗЯЙСТВАХ ВСЕХ КАТЕГОРИЙ

в том числе				
смородина всех видов	крыжовник	рябина черноплодная	облепиха	другие ягодники
0,2	0,1	0,0	0,0	0,1
0,0	0,0	0,0	-	-
1,1	0,1	0,0	0,0	0,1
0,0	0,0	-	-	-
2,3	0,3	-	0,0	0,0
0,1	0,0	0,0	-	0,0
0,1	-	-	0,0	-
4,7	2,4	0,0	0,0	0,3
0,7	0,0	0,0	-	0,0
0,0	0,0	-	-	-
0,9	0,0	0,0	0,2	-
0,2	0,2	0,0	-	-
18,7	0,0	0,0	0,2	-
17,5	7,1	0,3	0,3	4,0
5,6	2,0	0,0	0,1	0,7
1,6	0,4	0,2	0,0	0,0
0,0	0,0	-	-	-
0,1	0,0	0,0	0,0	-
1,3	0,2	-	0,0	0,0
2,5	0,4	-	0,1	0,1
3,1	2,9	0,0	0,0	1,2
1,8	0,2	0,0	0,1	0,1
1,4	1,0	0,0	0,0	1,9
0,1	-	-	-	-

ПЛОЩАДИ МНОГОЛЕТНИХ НАСАЖДЕНИЙ В ХОЗЯЙСТВАХ ВСЕХ КАТЕГОРИЙ

	Ягодники - всего	из них	
		земляника, клубника	малина, ежевика
Республика Дагестан	1256,6	845,5	331,7
Муниципальные районы Республики Дагестан	1017,6	739,3	226,7
Агульский	0,1	0,0	0,0
Акушинский	0,5	0,2	0,2
Ахвахский	0,1	0,0	0,1
Ахтынский	39,4	5,0	13,8
Бабаюртовский	3,5	0,5	1,5
Ботлихский	0,7	0,2	0,3
Буйнакский	58,6	22,4	32,9
Гергебильский	0,1	0,0	0,1
Гумбетовский	1,9	0,9	0,9
Гунибский	0,9	0,2	0,6
Дахадаевский	4,4	1,8	2,1
Дербентский	420,9	396,6	23,1
Докузпаринский	0,5	0,1	0,1
Казбековский	6,0	2,1	3,5
Кайтагский	19,1	17,0	1,4
Каякентский	14,0	7,1	5,5
Кизилюртовский	140,8	72,9	66,4
Кизлярский	23,1	13,0	8,5
Кулинский	0,2	0,0	0,1
Курахский	1,5	0,8	0,6
Лакский	0,6	0,2	0,3
Левашинский	0,2	0,1	0,1
Карабудахкентский	12,5	5,8	5,8
Кумторкалинский	7,6	4,0	3,4
Магарамкентский	16,8	5,8	9,5
Новолакский	11,2	1,7	8,6
Ногайский	2,6	0,9	0,7
Рутульский	0,7	0,3	0,3
Сергокалинский	4,7	1,9	2,5



в том числе:				
смородина всех видов	крыжовник	рябина черноплодная	облепиха	другие ягодники
в плодоносящем возрасте				
57,7	15,4	0,6	1,0	4,9
40,9	8,7	0,2	0,7	1,1
0,1	0,0	-	-	0,0
0,1	-	-	-	0,0
-	-	-	-	-
18,8	1,6	0,0	0,2	0,0
0,9	0,5	0,0	-	0,1
0,2	-	0,0	0,0	0,0
2,0	1,3	0,0	-	0,0
-	-	-	-	-
0,0	0,0	-	0,0	-
0,1	0,0	-	-	0,0
0,5	0,1	0,0	0,0	0,0
1,1	0,1	0,0	-	0,0
0,2	0,0	-	0,1	-
0,2	0,2	0,0	0,0	0,0
0,4	0,3	0,0	0,0	0,0
0,8	0,3	0,1	0,0	0,1
1,3	0,2	0,0	-	0,0
1,4	0,1	0,0	0,0	0,0
0,1	0,0	0,0	0,0	0,0
0,1	0,0	0,0	0,0	0,0
0,1	0,0	0,0	0,0	0,0
0,0	-	0,0	-	-
0,6	0,2	0,0	0,0	0,1
0,2	0,1	-	0,0	0,0
1,1	0,2	0,0	0,0	0,2
0,5	0,3	0,0	0,0	0,1
0,5	0,5	-	-	0,0
0,1	0,0	-	-	0,0
0,2	0,1	0,0	0,0	0,0

ПЛОЩАДИ МНОГОЛЕТНИХ НАСАЖДЕНИЙ В ХОЗЯЙСТВАХ ВСЕХ КАТЕГОРИЙ

	Ягодники - всего		
		земляника, клубника	малина, ежевика
Шамильский	0,3	0,1	0,2
Сулейман-Стальский	5,5	2,3	2,3
Табасаранский	0,1	0,0	0,1
Тарумовский	14,7	8,4	3,8
Тляратинский	0,2	0,1	0,0
Унцукульский	1,2	0,0	1,1
Хасавюртовский	186,6	157,4	22,9
Хивский	4,7	3,5	0,5
Хунзахский	0,0	0,0	0,0
Цумадинский	4,2	1,7	2,0
Цунтинский	5,5	4,3	0,8
Чародинский	1,5	0,0	0,2
Городские округа Республики Дагестан	239,0	106,2	105,0
город Махачкала	59,9	31,5	20,9
город Буйнакс	14,1	4,5	7,4
город Дагестанские Огни	1,9	1,1	0,8
город Дербент	2,0	1,7	0,3
город Избербаш	4,5	1,1	1,9
город Каспийск	54,0	33,6	17,5
город Кизилюрт	48,9	9,7	32,1
город Кизляр	24,1	15,1	6,9
город Хасавюрт	29,5	8,0	17,3
город Южно-Сухокумск	0,1	-	-



ПЛОЩАДИ МНОГОЛЕТНИХ НАСАЖДЕНИЙ В ХОЗЯЙСТВАХ ВСЕХ КАТЕГОРИЙ

в том числе				
смородина всех видов	крыжовник	рябина черноплодная	облепиха	другие ягодники
0,0	0,0	0,0	-	-
0,8	0,0	0,0	0,0	0,0
0,0	0,0	-	-	-
2,2	0,2	-	0,0	0,0
0,1	0,0	0,0	-	0,0
0,0	-	-	0,0	-
3,9	2,2	0,0	0,0	0,2
0,7	0,0	0,0	-	0,0
0,0	0,0	-	-	-
0,5	0,0	0,0	-	-
0,2	0,2	0,0	-	-
1,1	0,0	0,0	0,2	-
16,8	6,7	0,3	0,3	3,7
5,1	1,8	0,0	0,1	0,5
1,5	0,4	0,2	0,0	0,0
0,0	0,0	-	-	-
0,1	0,0	0,0	0,0	-
1,3	0,2	-	0,0	-
2,5	0,4	-	0,1	0,1
3,0	2,9	0,0	0,0	1,2
1,7	0,2	0,0	0,1	0,1
1,4	0,9	0,0	0,0	1,9
0,1	-	-	-	-

116. СТРУКТУРА ПЛОЩАДЕЙ МНОГОЛЕТНИХ ПЛОДОВЫХ НАСАЖДЕНИЙ И

(на 1 июля 2016 года; в процентах от общей площади многолетних)

	Семечковые всего	в том числе			Косточковые всего	слива
		яблоня	груша	другие семеч- ковые		
Республика Дагестан	48,7	33,4	13,3	2,0	39,5	8,0
Муниципальные районы Республики Дагестан	49,5	34,1	13,5	2,0	39,5	8,1
Агульский	33,0	27,8	5,2	-	56,7	8,7
Акушинский	88,6	41,6	22,7	24,4	11,3	1,2
Ахвахский	77,2	46,1	31,1	0,0	22,7	-
Ахтынский	90,1	85,2	4,7	0,1	6,1	2,2
Бабаюртовский	23,9	17,7	4,6	1,5	42,3	6,5
Ботлихский	28,9	16,9	12,0	0,0	69,8	1,5
Буйнакский	21,7	11,1	10,4	0,2	73,5	1,1
Гергебильский	15,0	11,4	3,7	0,0	84,5	0,2
Гумбетовский	31,5	20,5	10,9	0,0	65,3	1,4
Гунибский	24,7	10,6	14,0	0,0	71,6	0,4
Дахадаевский	51,2	31,0	16,7	3,5	41,2	10,7
Дербентский	15,2	8,1	5,6	1,5	30,2	10,1
Докузпаринский	92,9	53,4	39,5	0,0	2,6	1,2
Казбековский	35,1	22,4	11,7	0,9	33,4	1,2
Кайтагский	73,0	56,9	10,8	5,3	23,5	2,5
Каякентский	64,7	36,3	28,0	0,4	28,2	7,7
Кизилюртовский	17,7	15,0	2,4	0,2	68,8	9,9
Кизлярский	51,3	29,8	13,5	8,0	38,0	6,0
Кулинский	92,6	89,1	3,4	-	5,6	3,0
Курахский	75,2	44,8	30,3	0,2	17,4	12,8
Лакский	43,3	17,3	17,6	8,4	55,7	12,6
Левашинский	51,5	30,2	21,1	0,2	48,3	2,1
Карабудахкентский	37,8	18,4	18,2	1,2	57,0	6,7
Кумторкалинский	30,8	20,1	10,6	0,1	65,9	3,0
Магарамкентский	59,0	42,7	15,1	1,2	25,3	17,2
Новолакский	16,6	6,7	9,2	0,7	57,2	4,4
Ногайский	41,4	26,9	10,7	3,7	52,4	6,2
Рутульский	51,2	33,8	16,9	0,5	42,6	5,5



ЯГОДНЫХ КУЛЬТУР ПО ВИДАМ В ХОЗЯЙСТВАХ ВСЕХ КАТЕГОРИЙ

плодовых насаждений и ягодных культур)

в том числе						Орехоплодные - всего	Субтропические - всего	Цитрусовые - всего
вишня	черешня	абрикос	персик	алыча	другие косточковые			
2,0	5,9	14,8	7,2	1,3	0,2	6,3	1,3	0,0
1,9	5,8	14,9	7,3	1,3	0,2	6,2	1,2	0,0
-	-	47,9	0,1	-	-	-	-	-
2,0	0,9	4,2	1,4	0,4	1,2	0,0	-	-
-	5,1	17,5	-	-	-	-	-	0,0
1,3	0,4	1,2	0,9	0,1	0,0	1,1	0,1	0,1
4,3	2,4	26,2	1,0	1,3	0,6	32,0	0,1	0,0
0,9	1,7	54,9	10,7	0,1	0,0	1,0	0,2	0,0
2,2	3,6	31,7	33,7	1,2	0,1	0,6	0,0	0,0
0,3	1,5	59,8	22,6	0,0	0,0	0,5	0,0	-
2,0	18,7	33,6	8,2	1,1	0,2	1,4	1,3	0,0
2,1	3,8	59,6	5,6	0,1	0,1	3,6	0,0	0,0
4,4	3,6	17,2	5,0	0,3	0,0	5,2	0,2	-
1,2	9,0	4,4	5,0	0,4	0,2	9,3	8,6	0,0
0,4	0,2	0,2	0,2	0,4	0,0	3,2	1,3	0,0
11,7	6,7	12,0	0,9	0,7	0,2	29,6	0,0	-
2,0	13,5	1,4	3,9	0,1	0,0	1,5	0,1	0,1
1,9	2,5	9,4	6,3	0,3	0,2	3,7	1,3	0,0
3,7	34,3	15,6	1,3	3,9	0,1	0,9	0,0	0,0
3,5	3,4	16,6	5,0	3,2	0,3	3,9	0,1	0,0
2,5	0,1	0,1	0,0	0,0	-	0,0	-	-
1,2	1,1	0,4	1,7	0,1	0,0	5,8	1,1	-
6,0	5,7	16,6	7,0	4,1	3,7	0,3	0,0	0,0
2,1	1,9	31,3	10,5	0,3	0,1	0,1	0,0	0,0
2,8	25,7	15,6	2,3	3,3	0,6	3,3	0,5	0,0
1,5	14,6	32,3	14,4	0,1	0,0	0,3	0,1	0,0
2,4	1,3	0,3	1,2	2,6	0,3	13,8	1,7	0,0
9,6	7,5	21,0	12,4	1,5	0,7	16,0	0,0	-
24,1	2,1	13,9	0,5	4,2	1,3	0,6	0,1	0,0
1,6	4,0	20,1	10,9	0,2	0,2	1,1	0,0	0,0



ПЛОЩАДИ МНОГОЛЕТНИХ НАСАЖДЕНИЙ В ХОЗЯЙСТВАХ ВСЕХ КАТЕГОРИЙ

	Семечковые всего	в том числе			Косточковые всего	слива
		яблоня	груша	другие семеч- ковые		
Сергокалинский	66,3	42,9	23,3	0,1	23,1	2,5
Шамильский	64,8	41,2	22,5	1,1	35,1	0,4
Сулейман-Стальский	58,7	43,5	15,0	0,2	28,9	14,0
Табасаранский	42,5	31,6	9,2	1,7	45,4	3,6
Тарумовский	37,2	22,7	11,0	3,5	32,0	6,4
Тляратинский	56,4	39,1	17,3	0,1	37,5	13,5
Унцукульский	8,5	4,9	3,6	0,0	87,2	0,2
Хасавюртовский	38,6	20,1	8,0	10,6	49,9	14,3
Хивский	33,8	17,1	16,3	0,3	32,6	17,5
Хунзахский	45,4	40,3	5,1	0,0	54,1	1,7
Цумадинский	50,3	39,2	11,0	0,1	45,1	6,4
Цунтинский	41,1	27,9	13,2	0,0	47,3	12,9
Чародинский	60,0	50,1	9,8	0,1	24,2	11,6
Городские округа Республики Дагестан	23,2	13,9	7,1	2,3	40,4	6,1
город Махачкала	26,8	14,0	10,5	2,3	43,0	6,7
город Буйнакс	41,4	37,9	3,0	0,5	42,5	2,6
город Дагестанские Огни	15,0	5,7	8,8	0,6	38,7	6,6
город Дербент	26,4	11,7	10,5	4,2	21,9	6,4
город Избербаш	16,8	6,8	5,6	4,4	36,2	3,9
город Каспийск	12,7	5,2	4,7	2,9	24,2	2,5
город Кизилюрт	7,4	3,9	2,8	0,7	45,3	17,7
город Кизляр	19,2	7,2	7,8	4,2	34,3	4,8
город Хасавюрт	20,0	10,1	6,6	3,3	47,9	3,3
город Южно-Сухокумск	36,0	11,8	24,2	-	62,6	4,3



ПЛОЩАДИ МНОГОЛЕТНИХ НАСАЖДЕНИЙ В ХОЗЯЙСТВАХ ВСЕХ КАТЕГОРИЙ

в том числе						Орехоп- лодные - всего	Субтро- пические - всего	Цитрусо- вые - всего
вишня	черешня	абрикос	персик	альча	другие косточ- ковые			
3,1	8,9	8,0	0,5	0,1	0,0	9,2	0,1	-
0,6	2,4	26,6	5,0	0,2	0,0	0,1	0,0	-
0,1	0,6	0,2	13,1	0,7	0,2	11,6	0,6	0,0
1,4	9,6	4,6	21,8	4,5	0,0	9,0	3,0	-
4,3	2,0	14,1	2,9	1,8	0,4	12,8	0,1	-
8,9	5,1	6,3	1,1	2,5	0,2	2,9	-	-
0,3	0,3	63,3	23,1	0,0	0,0	0,3	3,8	0,0
3,0	15,6	13,7	1,4	1,8	0,1	1,2	0,0	0,0
0,6	7,8	5,3	1,3	0,2	0,0	17,5	14,9	0,0
0,3	0,5	48,4	0,3	3,1	0,0	0,5	0,0	-
2,8	1,6	28,5	5,5	0,3	0,1	1,0	0,4	0,0
7,1	0,8	20,7	5,5	0,4	0,0	1,4	0,0	0,0
0,5	0,2	11,0	0,0	0,8	0,0	0,1	0,0	-
5,7	9,3	11,4	4,5	2,3	1,2	7,7	5,1	0,0
6,1	7,6	13,4	4,1	2,7	2,4	6,1	5,2	0,0
2,0	17,4	11,8	7,1	1,4	0,2	5,9	0,0	-
7,9	6,8	6,3	4,8	4,2	2,1	12,9	24,0	-
6,3	2,1	2,5	2,0	2,7	0,0	15,5	31,9	0,0
7,8	6,3	12,0	5,1	0,8	0,3	10,3	22,2	0,0
3,4	4,2	7,8	2,3	2,5	1,7	7,0	2,8	0,0
4,5	9,0	8,0	5,3	0,4	0,2	2,3	2,7	0,0
9,1	3,6	7,6	3,7	5,5	0,0	8,4	1,8	-
8,0	14,3	15,4	4,7	1,6	0,7	13,2	1,2	0,0
12,9	3,6	31,6	2,8	7,4	-	-	-	-

В том числе				
смородина всех видов	крыжовник	рябина черноплодная	облепиха	другие ягодники
0,3	0,1	0,0	0,0	0,0
0,2	0,0	0,0	0,0	0,0
5,3	1,3	-	-	0,8
0,0	-	-	-	0,0
-	-	-	-	-
1,3	0,1	0,0	0,0	0,0
0,5	0,2	0,0	-	0,0
0,0	-	0,0	0,0	0,0
0,2	0,1	0,0	-	0,0
0,0	-	-	-	-
0,0	0,0	-	0,0	-
0,0	0,0	0,0	0,0	0,0
0,3	0,0	0,0	0,0	0,0
0,1	0,0	0,0	-	0,0
0,0	0,0	0,0	0,0	-
0,1	0,1	0,0	0,0	0,0
0,0	0,0	0,0	0,0	0,0
0,1	0,0	0,0	0,0	0,0
0,2	0,0	0,0	-	0,0
0,4	0,0	0,0	0,0	0,0
0,5	0,0	0,1	0,3	0,1
0,0	0,0	0,0	0,0	0,0
0,2	0,0	0,0	0,0	0,0
0,0	0,0	0,0	0,0	-
0,1	0,0	0,0	0,0	0,0
0,1	0,0	-	0,0	0,0
0,0	0,0	0,0	0,0	0,0
0,6	0,3	0,0	0,0	0,1
1,1	1,0	0,0	-	0,0
0,7	0,0	-	-	0,0
0,1	0,0	0,0	0,0	0,0

ПЛОЩАДИ МНОГОЛЕТНИХ НАСАЖДЕНИЙ В ХОЗЯЙСТВАХ ВСЕХ КАТЕГОРИЙ

	Ягодники - всего	Ягодники - по видам	
		земляника, клубника	малина, ежевика
Шамильский	0,0	0,0	0,0
Сулейман-Стальский	0,2	0,1	0,1
Табасаранский	0,0	0,0	0,0
Тарумовский	17,9	10,2	4,6
Тляратинский	3,2	1,4	0,6
Унцукульский	0,2	0,0	0,2
Хасавюртовский	10,2	8,5	1,2
Хивский	1,2	0,9	0,1
Хунзахский	0,0	0,0	0,0
Цумадинский	3,2	1,1	1,4
Цунтинский	10,2	8,0	1,5
Чародинский	15,6	0,0	0,1
Городские округа			
Республики Дагестан	23,5	10,4	10,2
город Махачкала	19,0	9,8	6,6
город Буйнакс	10,1	3,7	4,9
город Дагестанские Огни	9,4	5,4	4,0
город Дербент	4,3	3,5	0,6
город Избербаш	14,4	3,6	6,0
город Каспийск	53,3	33,1	17,2
город Кизилюрт	42,3	8,3	27,6
город Кизляр	36,2	22,6	10,3
город Хасавюрт	17,8	4,8	10,4
город Южно-Сухокумск	1,5	-	-



В том числе				
смородина всех видов	крыжовник	рябина черноплодная	облепиха	другие ягодники
0,0	0,0	0,0	-	-
0,0	0,0	0,0	0,0	0,0
0,0	0,0	-	-	-
2,8	0,3	-	0,0	0,0
1,1	0,1	0,0	-	0,0
0,0	-	-	0,0	-
0,3	0,1	0,0	0,0	0,0
0,2	0,0	0,0	-	0,0
0,0	0,0	-	-	-
0,6	0,0	0,0	0,1	-
0,4	0,3	0,0	-	-
15,3	0,0	0,0	0,2	-
1,7	0,7	0,0	0,0	0,4
1,8	0,6	0,0	0,0	0,2
1,0	0,3	0,1	0,0	0,0
0,0	0,0	-	-	-
0,2	0,0	0,0	0,0	-
4,1	0,6	-	0,1	0,0
2,5	0,4	-	0,1	0,1
2,7	2,5	0,0	0,0	1,0
2,7	0,2	0,0	0,2	0,1
0,9	0,6	0,0	0,0	1,1
1,5	-	-	-	-

117. ПЛОЩАДИ ВИНОГРАДНИКОВ

(на 1 июля 2016 года)

	Хозяйства всех категорий	Сельско- хозяйст- венные органи- зации	в том числе		
			сельскохо- зяйственные организации, не относящиеся к субъектам малого предприни- мательства	малые предп- риятия	в том числе
					малые предприятия (без микро- предприятий)
Республика Дагестан	23867,2	16311,2	9931,1	5807,1	1533,0
Муниципальные районы Республики Дагестан	21107,7	13797,4	8241,3	5454,1	1533,0
Агульский	-	-	-	-	-
Акушинский	0,0	-	-	-	-
Ахвахский	-	-	-	-	-
Ахтынский	2,6	-	-	-	-
Бабаюртовский	204,5	-	-	-	-
Ботлихский	0,2	-	-	-	-
Буйнакский	56,1	20,5	-	20,5	-
Гергебильский	0,1	-	-	-	-
Гумбетовский	12,4	-	-	-	-
Гунибский	0,4	-	-	-	-
Дахадаевский	289,7	257,6	24,6	233,0	227,0
Дербентский	5857,3	4488,0	2550,5	1937,5	58,0
Докузпаринский	0,0	-	-	-	-
Казбековский	83,6	13,0	-	13,0	-
Кайтагский	831,5	434,2	434,2	-	-
Каякентский	4125,7	3131,0	2791,0	238,0	141,0
Кизилюртовский	577,3	108,0	-	108,0	108,0
Кизлярский	193,7	37,7	-	37,7	-
Кулинский	-	-	-	-	-
Курахский	6,0	-	-	-	-
Лакский	0,2	-	-	-	-
Левашинский	215,0	215,0	215,0	-	-
Карабудахкентский	1848,4	746,3	519,0	227,3	102,0
Кумторкалинский	518,9	307,0	270,0	37,0	-
Магарамкентский	1733,5	1138,0	129,0	1009,0	-



В ХОЗЯЙСТВАХ ВСЕХ КАТЕГОРИЙ

гектаров)

в том числе					
микро- предприятия	подсобные сельскохозяйственные предприятия несельскохозяйственных организаций	Крестьянские (фермерские) хозяйства и индивидуальные предприниматели	в том числе		Хозяйства населения
			крестьянские (фермерские) хозяйства	индивидуальные предприниматели	
4274,1	573,0	1715,4	1186,8	528,6	5840,6
3921,1	102,0	1713,9	1185,8	528,1	5596,4
-	-	-	-	-	-
-	-	-	-	-	0,0
-	-	-	-	-	-
-	-	-	-	-	2,6
-	-	202,4	202,4	-	2,1
-	-	-	-	-	0,2
20,5	-	-	-	-	35,6
-	-	0,1	0,1	-	0,0
-	-	-	-	-	12,4
-	-	-	-	-	0,4
6,0	-	31,2	31,2	-	0,9
1879,5	-	35,9	21,9	14,0	1333,4
-	-	-	-	-	0,0
13,0	-	-	-	-	70,6
-	-	126,4	112,4	14,0	270,9
97,0	102,0	219,7	152,4	67,3	775,0
-	-	20,2	13,5	6,7	449,1
37,7	-	43,5	-	43,5	112,5
-	-	-	-	-	-
-	-	-	-	-	6,0
-	-	-	-	-	0,2
-	-	-	-	-	-
125,3	-	148,0	148,0	-	954,1
37,0	-	181,0	126,0	55,0	30,9
1009,0	-	37,2	37,2	-	558,3



ПЛОЩАДИ МНОГОЛЕТНИХ НАСАЖДЕНИЙ В ХОЗЯЙСТВАХ ВСЕХ КАТЕГОРИЙ

	Хозяйства всех категорий	Сельско-			
		хозяйст- венные органи- зации	в том числе		
			сельскохо- зяйственные организации, не относящиеся к субъектам малого предприни- мательства	малые предп- риятия	в том числе малые предприятия (без микро- предприятий)
Новолакский	59,0	-	-	-	-
Ногайский	11,7	-	-	-	-
Рутульский	0,2	-	-	-	-
Сергокалинский	1173,3	947,8	532,0	415,8	143,0
Шамильский	0,3	-	-	-	-
Сулейман-Стальский	1436,9	713,8	98,0	615,8	493,0
Табасаранский	536,0	284,5	-	284,5	-
Тарумовский	15,5	-	-	-	-
Тляратинский	0,0	-	-	-	-
Унцукульский	6,9	-	-	-	-
Хасавюртовский	1240,2	945,0	678,0	267,0	261,0
Хивский	67,8	10,0	-	10,0	-
Хунзахский	0,0	-	-	-	-
Цумадинский	1,8	-	-	-	-
Цунтинский	0,7	-	-	-	-
Чародинский	0,1	-	-	-	-
Городские округа					
Республики Дагестан	2759,5	2513,8	1689,8	353,0	-
город Махачкала	102,1	56,5	37,0	19,5	-
город Буйнакс	7,5	-	-	-	-
город Дагестанские Огни	4,0	-	-	-	-
город Дербент	2457,3	2457,3	1652,8	333,5	-
город Избербаш	3,6	-	-	-	-
город Каспийск	15,5	-	-	-	-
город Кизилюрт	146,0	-	-	-	-
город Кизляр	13,6	-	-	-	-
город Хасавюрт	9,7	-	-	-	-
город Южно-Сухокумск	0,2	-	-	-	-



ПЛОЩАДИ МНОГОЛЕТНИХ НАСАЖДЕНИЙ В ХОЗЯЙСТВАХ ВСЕХ КАТЕГОРИЙ

в том числе					
микро- предприятия	подсобные сельскохозяйственные предприятия несельскохозяйственных организаций	Крестьянские (фермерские) хозяйства и индивидуальные предприниматели	в том числе:		Хозяйства населения
			крестьянские (фермерские) хозяйства	индивидуальные предприниматели	
-	-	-	-	-	59,0
-	-	-	-	-	11,7
-	-	-	-	-	0,2
272,8	-	197,5	12,5	185,0	28,0
-	-	-	-	-	0,3
122,8	-	216,1	78,5	137,6	507,0
284,5	-	100,4	95,4	5,0	151,1
-	-	-	-	-	15,5
-	-	-	-	-	0,0
-	-	-	-	-	6,9
6,0	-	139,7	139,7	-	155,5
10,0	-	14,5	14,5	-	43,3
-	-	-	-	-	0,0
-	-	0,1	0,1	-	1,7
-	-	-	-	-	0,7
-	-	-	-	-	0,1
353,0	471,0	1,5	1,0	0,5	244,2
19,5	-	0,8	0,8	-	44,8
-	-	-	-	-	7,5
-	-	-	-	-	4,0
333,5	471,0	-	-	-	-
-	-	-	-	-	3,6
-	-	-	-	-	15,5
-	-	0,7	0,2	0,5	145,3
-	-	-	-	-	13,6
-	-	-	-	-	9,7
-	-	-	-	-	0,2



118. ПЛОЩАДИ ВИНОГРАДНИКОВ В ПЛОДНОНОСЯЩЕМ

(на 1 июля 2016 года)

	Хозяйства всех категорий	Сельско- хозяйст- венные органи- зации	В том числе		
			сельскохо- зяйственные организации, не относящиеся к субъектам малого предпринима- тельства	малые предп- риятия	В том числе
					малые предприятия (без микро- предприятий)
Республика Дагестан	13548,1	12226,8	7913,2	3788,6	1170,5
Муниципальные районы Республики Дагестан	12077,4	10757,3	7188,2	3515,1	1170,5
Агульский	-	-	-	-	-
Акушинский	-	-	-	-	-
Ахвахский	-	-	-	-	-
Ахтынский	-	-	-	-	-
Бабаюртовский	117,4	-	-	-	-
Ботлихский	-	-	-	-	-
Буйнакский	3,0	3,0	-	3,0	-
Гергебильский	0,1	-	-	-	-
Гумбетовский	-	-	-	-	-
Гунибский	-	-	-	-	-
Дахадаевский	172,0	157,0	7,0	150,0	144,0
Дербентский	3136,4	3101,5	2457,5	644,0	58,0
Докузпаринский	-	-	-	-	-
Казбековский	13,0	13,0	-	13,0	-
Кайтагский	477,1	390,7	390,7	-	-
Каякентский	2862,1	2679,0	2387,0	238,0	141,0
Кизилюртовский	44,0	26,0	-	26,0	26,0
Кизлярский	81,2	37,7	-	37,7	-
Кулинский	-	-	-	-	-
Курахский	-	-	-	-	-
Лакский	-	-	-	-	-
Левашинский	153,0	153,0	153,0	-	-
Карабудахкентский	693,1	656,1	514,0	142,1	61,0
Кумторкалинский	218,0	37,0	-	37,0	-
Магарамкентский	1065,0	1056,0	129,0	927,0	-



ВОЗРАСТЕ В ХОЗЯЙСТВАХ ВСЕХ КАТЕГОРИЙ

гектаров)

из них					
микро- предприятия	подсобные сельскохозяйственные предприятия несельскохозяйственных организаций	Крестьянские (фермерские) хозяйства и индивидуальные предприниматели	в том числе		Хозяйства населения
			крестьянские (фермерские) хозяйства	индивидуальные предприниматели	
2618,1	525,0	1321,3	816,7	504,6	-
2344,6	54,0	1320,1	816,0	504,1	-
-	-	-	-	-	-
-	-	-	-	-	-
-	-	-	-	-	-
-	-	-	-	-	-
-	-	117,4	117,4	-	-
-	-	-	-	-	-
3,0	-	-	-	-	-
-	-	0,1	0,1	-	-
-	-	-	-	-	-
-	-	-	-	-	-
6,0	-	15,0	15,0	-	-
586,0	-	34,9	20,9	14,0	-
-	-	-	-	-	-
13,0	-	-	-	-	-
-	-	86,4	72,4	14,0	-
97,0	54,0	183,1	115,8	67,3	-
-	-	18,0	11,3	6,7	-
37,7	-	43,5	-	43,5	-
-	-	-	-	-	-
-	-	-	-	-	-
-	-	-	-	-	-
81,1	-	37,0	37,0	-	-
37,0	-	181,0	126,0	55,0	-
927,0	-	9,0	9,0	-	-

ПЛОЩАДИ МНОГОЛЕТНИХ НАСАЖДЕНИЙ В ХОЗЯЙСТВАХ ВСЕХ КАТЕГОРИЙ

	Хозяйства всех категорий	Сельско- хозяйст- венные органи- зации	в том числе		
			сельскохо- зяйственные организации, не относящиеся к субъектам малого предпринима- тельства	малые предп- риятия	в том числе
					малые предприятия (без микро- предприятий)
Новолакский	-	-	-	-	-
Ногайский	-	-	-	-	-
Рутульский	-	-	-	-	-
Сергокалинский	1051,5	854,0	472,0	382,0	143,0
Шамильский	-	-	-	-	-
Сулейман-Стальский	612,7	437,3	-	437,3	371,5
Табасаранский	337,0	242,0	-	242,0	-
Тарумовский	-	-	-	-	-
Тляратинский	-	-	-	-	-
Унцукульский	-	-	-	-	-
Хасавюртовский	1016,2	904,0	678,0	226,0	226,0
Хивский	24,5	10,0	-	10,0	-
Хунзахский	-	-	-	-	-
Цумадинский	0,1	-	-	-	-
Цунтинский	-	-	-	-	-
Чародинский	-	-	-	-	-
Городские округа Республики Дагестан	1470,7	1469,5	725,0	273,5	-
город Махачкала	49,0	48,5	29,0	19,5	-
город Буйнакс	-	-	-	-	-
город Дагестанские Огни	-	-	-	-	-
город Дербент	1421,0	1421,0	696,0	254,0	-
город Избербаш	-	-	-	-	-
город Каспийск	-	-	-	-	-
город Кизилюрт	0,7	-	-	-	-
город Кизляр	-	-	-	-	-
город Хасавюрт	-	-	-	-	-
город Южно-Сухокумск	-	-	-	-	-



ПЛОЩАДИ МНОГОЛЕТНИХ НАСАЖДЕНИЙ В ХОЗЯЙСТВАХ ВСЕХ КАТЕГОРИЙ

ИЗ НИХ					
микро- предприятия	подсобные сельскохозяйственные предприятия несельскохозяйственных организаций	Крестьянские (фермерские) хозяйства и индивидуальные предприниматели	в том числе		Хозяйства населения
			крестьянские (фермерские) хозяйства	индивидуальные предпри- ниматели	
-	-	-	-	-	-
-	-	-	-	-	-
-	-	-	-	-	-
239,0	-	197,5	12,5	185,0	-
-	-	-	-	-	-
65,8	-	175,4	61,8	113,6	-
242,0	-	95,0	90,0	5,0	-
-	-	-	-	-	-
-	-	-	-	-	-
-	-	-	-	-	-
-	-	112,2	112,2	-	-
10,0	-	14,5	14,5	-	-
-	-	-	-	-	-
-	-	0,1	0,1	-	-
-	-	-	-	-	-
-	-	-	-	-	-
273,5	471,0	1,2	0,7	0,5	-
19,5	-	0,5	0,5	-	-
-	-	-	-	-	-
-	-	-	-	-	-
254,0	471,0	-	-	-	-
-	-	-	-	-	-
-	-	-	-	-	-
-	-	0,7	0,2	0,5	-
-	-	-	-	-	-
-	-	-	-	-	-
-	-	-	-	-	-

119. ПЛОЩАДИ ВИНОГРАДНИКОВ ПО СОРТАМ В СЕЛЬСКОХОЗЯЙСТВЕННЫХ ОРГАНИЗАЦИЯХ

(на 1 июля 2016 года; гектаров)

	Виноград- ники - всего	в том числе				
		винных сортов	столово- винных сортов	столово - кишмишных сортов	столовых сортов	других сортов
Республика Дагестан	16311,2	11841,4	2985,3	56,0	1324,5	104,0
Муниципальные районы Республики Дагестан	13797,4	9655,8	2717,3	56,0	1264,3	104,0
Агульский	-	-	-	-	-	-
Акушинский	-	-	-	-	-	-
Ахвахский	-	-	-	-	-	-
Ахтынский	-	-	-	-	-	-
Бабаяуртовский	-	-	-	-	-	-
Ботлихский	-	-	-	-	-	-
Буйнакский	20,5	17,5	-	-	3,0	-
Гергебильский	-	-	-	-	-	-
Гумбетовский	-	-	-	-	-	-
Гунибский	-	-	-	-	-	-
Дахадаевский	257,6	109,0	93,0	7,0	43,6	5,0
Дербентский	4488,0	3352,7	942,0	-	179,3	14,0
Докузпаринский	-	-	-	-	-	-
Казбековский	13,0	-	-	-	13,0	-
Кайтагский	434,2	306,2	48,0	-	80,0	-
Каякентский	3131,0	1725,6	770,0	49,0	505,4	81,0
Кизилюртовский	108,0	42,0	-	-	62,0	4,0
Кизлярский	37,7	37,7	-	-	-	-
Кулинский	-	-	-	-	-	-
Курахский	-	-	-	-	-	-
Лакский	-	-	-	-	-	-
Левашинский	215,0	215,0	-	-	-	-
Карабудахкентский	746,3	408,3	-	-	338,0	-
Кумторкалинский	307,0	97,0	170,0	-	40,0	-
Магарамкентский	1138,0	1077,0	61,0	-	-	-
Новолакский	-	-	-	-	-	-
Ногайский	-	-	-	-	-	-
Рутульский	-	-	-	-	-	-



ПЛОЩАДИ МНОГОЛЕТНИХ НАСАЖДЕНИЙ В ХОЗЯЙСТВАХ ВСЕХ КАТЕГОРИЙ

	Виноград- ники - всего	в том числе				
		винных сортов	столово- винных сортов	столово - кишмишных сортов	столовых сортов	других сортов
Сергокалинский	947,8	553,8	394,0	-	-	-
Шамильский	-	-	-	-	-	-
Сулейман-Стальский	713,8	668,0	45,8	-	-	-
Табасаранский	284,5	269,0	15,5	-	-	-
Тарумовский	-	-	-	-	-	-
Тляратинский	-	-	-	-	-	-
Унцукульский	-	-	-	-	-	-
Хасавюртовский	945,0	767,0	178,0	-	-	-
Хивский	10,0	10,0	-	-	-	-
Хунзахский	-	-	-	-	-	-
Цумадинский	-	-	-	-	-	-
Цунтинский	-	-	-	-	-	-
Чародинский	-	-	-	-	-	-
Городские округа Республики Дагестан	2513,8	2185,6	268,0	-	60,2	-
город Махачкала	56,5	-	14,0	-	42,5	-
город Буйнакс	-	-	-	-	-	-
город Дагестанские Огни	-	-	-	-	-	-
город Дербент	2457,3	2185,6	254,0	-	17,7	-
город Избербаш	-	-	-	-	-	-
город Каспийск	-	-	-	-	-	-
город Кизилпюрт	-	-	-	-	-	-
город Кизляр	-	-	-	-	-	-
город Хасавюрт	-	-	-	-	-	-
город Южно-Сухокумск	-	-	-	-	-	-

120. ПЛОЩАДИ ВИНОГРАДНИКОВ ПО СОРТАМ В КРЕСТЬЯНСКИХ (ФЕРМЕРСКИХ) ХОЗЯЙСТВАХ И У ИНДИВИДУАЛЬНЫХ ПРЕДПРИНИМАТЕЛЕЙ

(на 1 июля 2016 года; гектаров)

	Виноград- ники - всего	в том числе				
		винных сортов	столово- винных сортов	столово - кишмишных сортов	столовых сортов	других сортов
Республика Дагестан	1715,4	803,3	661,8	1,0	249,1	0,2
Муниципальные районы Республики Дагестан	1713,9	803,1	661,6	1,0	248,0	0,2
Агульский	-	-	-	-	-	-
Акушинский	-	-	-	-	-	-
Ахвахский	-	-	-	-	-	-
Ахтынский	-	-	-	-	-	-
Бабаяуртовский	202,4	182,4	20,0	-	-	-
Ботлихский	-	-	-	-	-	-
Буйнакский	-	-	-	-	-	-
Гергебильский	0,1	-	-	-	-	0,1
Гумбетовский	-	-	-	-	-	-
Гунибский	-	-	-	-	-	-
Дахадаевский	31,2	-	21,0	-	10,2	-
Дербентский	35,9	32,2	-	-	3,7	-
Докузпаринский	-	-	-	-	-	-
Казбековский	-	-	-	-	-	-
Кайтагский	126,4	24,0	102,4	-	-	-
Каякентский	219,7	90,1	25,0	-	104,6	-
Кизилюртовский	20,2	11,1	2,3	-	6,8	-
Кизлярский	43,5	36,5	-	-	7,0	-
Кулинский	-	-	-	-	-	-
Курахский	-	-	-	-	-	-
Лакский	-	-	-	-	-	-
Левашинский	-	-	-	-	-	-
Карабудахкентский	148,0	26,0	60,0	1,0	61,0	-
Кумторкалинский	181,0	-	176,0	-	5,0	-
Магарамкентский	37,2	9,0	28,2	-	-	-
Новолакский	-	-	-	-	-	-
Ногайский	-	-	-	-	-	-
Рутульский	-	-	-	-	-	-



ПЛОЩАДИ МНОГОЛЕТНИХ НАСАЖДЕНИЙ В ХОЗЯЙСТВАХ ВСЕХ КАТЕГОРИЙ

	Виноград- ники - всего	В том числе				
		винных сортов	столово- винных сортов	столово - кишмишных сортов	столовых сортов	других сортов
Сергокалинский	197,5	189,0	8,0	-	0,5	-
Шамильский	-	-	-	-	-	-
Сулейман-Стальский	216,1	86,4	86,7	-	43,0	-
Табасаранский	100,4	96,4	-	-	4,0	-
Тарумовский	-	-	-	-	-	-
Тляратинский	-	-	-	-	-	-
Унцукульский	-	-	-	-	-	-
Хасавюртовский	139,7	19,0	118,5	-	2,2	-
Хивский	14,5	1,0	13,5	-	-	-
Хунзахский	-	-	-	-	-	-
Цумадинский	0,1	-	-	-	-	0,1
Цунтинский	-	-	-	-	-	-
Чародинский	-	-	-	-	-	-
Городские округа Республики Дагестан	1,5	0,2	0,2	-	1,1	-
город Махачкала	0,8	0,2	0,2	-	0,4	-
город Буйнакс	-	-	-	-	-	-
город Дагестанские Огни	-	-	-	-	-	-
город Дербент	-	-	-	-	-	-
город Избербаш	-	-	-	-	-	-
город Каспийск	-	-	-	-	-	-
город Кизилюрт	0,7	-	-	-	0,7	-
город Кизляр	-	-	-	-	-	-
город Хасавюрт	-	-	-	-	-	-
город Южно-Сухокумск	-	-	-	-	-	-

121. СТРУКТУРА ПЛОЩАДЕЙ ВИНОГРАДНИКОВ ПО СОРТАМ В СЕЛЬСКОХОЗЯЙСТВЕННЫХ ОРГАНИЗАЦИЯХ

(на 1 июля 2016 года; в процентах от общей площади виноградников)

	Винные сорта	Столово - винные сорта	Столово - кишмишные сорта	Столовые сорта	Другие сорта
Республика Дагестан	72,6	18,3	0,3	8,1	0,6
Муниципальные районы Республики Дагестан	70,0	19,7	0,4	9,2	0,8
Агульский	-	-	-	-	-
Акушинский	-	-	-	-	-
Ахвахский	-	-	-	-	-
Ахтынский	-	-	-	-	-
Бабаюртовский	-	-	-	-	-
Ботлихский	-	-	-	-	-
Буйнакский	85,4	-	-	14,6	-
Гергебильский	-	-	-	-	-
Гумбетовский	-	-	-	-	-
Гунибский	-	-	-	-	-
Дахадаевский	42,3	36,1	2,7	16,9	1,9
Дербентский	74,7	21,0	-	4,0	0,3
Докузпаринский	-	-	-	-	-
Казбековский	-	-	-	100,0	-
Кайтагский	70,5	11,1	-	18,4	-
Каякентский	55,1	24,6	1,6	16,1	2,6
Кизилюртовский	38,9	-	-	57,4	3,7
Кизлярский	100,0	-	-	-	-
Кулинский	-	-	-	-	-
Курахский	-	-	-	-	-
Лакский	-	-	-	-	-
Левашинский	100,0	-	-	-	-
Карабудахкентский	54,7	-	-	45,3	-
Кумторкалинский	31,6	55,4	-	13,0	-
Магарамкентский	94,6	5,4	-	-	-
Новолакский	-	-	-	-	-
Ногайский	-	-	-	-	-
Рутульский	-	-	-	-	-



ПЛОЩАДИ МНОГОЛЕТНИХ НАСАЖДЕНИЙ В ХОЗЯЙСТВАХ ВСЕХ КАТЕГОРИЙ

	Винные сорта	Столово - винные сорта	Столово - кишмишные сорта	Столовые сорта	Другие сорта
Сергокалинский	58,4	41,6	-	-	-
Шамильский	-	-	-	-	-
Сулейман-Стальский	93,6	6,4	-	-	-
Табасаранский	94,6	5,4	-	-	-
Тарумовский	-	-	-	-	-
Тляратинский	-	-	-	-	-
Унцукульский	-	-	-	-	-
Хасавюртовский	81,2	18,8	-	-	-
Хивский	100,0	-	-	-	-
Хунзахский	-	-	-	-	-
Цумадинский	-	-	-	-	-
Цунтинский	-	-	-	-	-
Чародинский	-	-	-	-	-
Городские округа					
Республики Дагестан	86,9	10,7	-	2,4	-
город Махачкала	-	24,8	-	75,2	-
город Буйнакс	-	-	-	-	-
город Дагестанские Огни	-	-	-	-	-
город Дербент	88,9	10,3	-	0,7	-
город Избербаш	-	-	-	-	-
город Каспийск	-	-	-	-	-
город Кизилюрт	-	-	-	-	-
город Кизляр	-	-	-	-	-
город Хасавюрт	-	-	-	-	-
город Южно-Сухокумск	-	-	-	-	-

122. СТРУКТУРА ПЛОЩАДЕЙ ВИНОГРАДНИКОВ ПО СОРТАМ В КРЕСТЬЯНСКИХ (ФЕРМЕРСКИХ) ХОЗЯЙСТВАХ И У ИНДИВИДУАЛЬНЫХ ПРЕДПРИНИМАТЕЛЕЙ

(на 1 июля 2016 года; в процентах от общей площади виноградников)

	Винные сорта	Столово - винные сорта	Столово - кишмишные сорта	Столовые сорта	Другие сорта
Республика Дагестан	46,8	38,6	0,1	14,5	0,0
Муниципальные районы Республики Дагестан	46,9	38,6	0,1	14,5	0,0
Агульский	-	-	-	-	-
Акушинский	-	-	-	-	-
Ахвахский	-	-	-	-	-
Ахтынский	-	-	-	-	-
Бабаюртовский	90,1	9,9	-	-	-
Ботлихский	-	-	-	-	-
Буйнакский	-	-	-	-	-
Гергебильский	-	-	-	-	100,0
Гумбетовский	-	-	-	-	-
Гунибский	-	-	-	-	-
Дахадаевский	-	67,3	-	32,7	-
Дербентский	89,7	-	-	10,3	-
Докузпаринский	-	-	-	-	-
Казбековский	-	-	-	-	-
Кайтагский	19,0	81,0	-	-	-
Каякентский	41,0	11,4	-	47,6	-
Кизилюртовский	55,0	11,4	-	33,7	-
Кизлярский	83,9	-	-	16,1	-
Кулинский	-	-	-	-	-
Курахский	-	-	-	-	-
Лакский	-	-	-	-	-
Левашинский	-	-	-	-	-
Карабудахкентский	17,6	40,5	0,7	41,2	-
Кумторкалинский	-	97,2	-	2,8	-
Магарамкентский	24,2	75,8	-	-	-
Новолакский	-	-	-	-	-
Ногайский	-	-	-	-	-
Рутульский	-	-	-	-	-



ПЛОЩАДИ МНОГОЛЕТНИХ НАСАЖДЕНИЙ В ХОЗЯЙСТВАХ ВСЕХ КАТЕГОРИЙ

	Винные сорта	Столово - винные сорта	Столово - кишмишные сорта	Столовые сорта	Другие сорта
Сергокалинский	95,7	4,1	-	0,3	-
Шамильский	-	-	-	-	-
Сулейман-Стальский	40,0	40,1	-	19,9	-
Табасаранский	96,0	-	-	4,0	-
Тарумовский	-	-	-	-	-
Тляратинский	-	-	-	-	-
Унцукульский	-	-	-	-	-
Хасавюртовский	13,6	84,8	-	1,6	-
Хивский	6,9	93,1	-	-	-
Хунзахский	-	-	-	-	-
Цумадинский	-	-	-	-	100,0
Цунтинский	-	-	-	-	-
Чародинский	-	-	-	-	-
Городские округа					
Республики Дагестан	13,3	13,3	-	73,3	-
город Махачкала	25,0	25,0	-	50,0	-
город Буйнакс	-	-	-	-	-
город Дагестанские Огни	-	-	-	-	-
город Дербент	-	-	-	-	-
город Избербаш	-	-	-	-	-
город Каспийск	-	-	-	-	-
город Кизилюрт	-	-	-	100,0	-
город Кизляр	-	-	-	-	-
город Хасавюрт	-	-	-	-	-
город Южно-Сухокумск	-	-	-	-	-



**ПЛОЩАДИ МНОГОЛЕТНИХ
НАСАЖДЕНИЙ
В ХОЗЯЙСТВАХ НАСЕЛЕНИЯ**

ПЛОЩАДИ МНОГОЛЕТНИХ НАСАЖДЕНИЙ

123. ПЛОЩАДИ МНОГОЛЕТНИХ ПЛОДОВЫХ НАСАЖДЕНИЙ

(на 1 июля 2016 года;

	Хозяйства населения	из них хозяйства		
		личные подсобные и другие индивидуальные хозяйства граждан	личные подсобные	граждан, имеющих земельные участки для индивидуального жилищного строительства *)
Республика Дагестан	23152,5	22818,4	22069,6	565,4
Муниципальные районы Республики Дагестан	22314,7	22277,0	21725,0	368,6
Агульский	1,5	1,5	1,5	-
Акушинский	466,0	466,0	464,6	1,4
Ахвахский	128,5	128,5	128,5	0,0
Ахтынский	1390,8	1390,8	1390,8	0,0
Бабаюртовский	68,8	68,8	68,7	0,1
Ботлихский	563,9	563,9	352,0	67,2
Буйнакский	1185,5	1182,4	1182,4	-
Гергебильский	1250,0	1250,0	1250,0	-
Гумбетовский	274,0	274,0	274,0	-
Гунибский	419,2	419,2	353,4	65,8
Дахадаевский	96,9	96,9	96,7	0,2
Дербентский	985,0	957,8	766,0	153,1
Докузпаринский	811,5	811,5	811,5	-
Казбековский	57,5	55,2	55,2	-
Кайтагский	568,8	568,8	567,5	1,3
Каякентский	536,4	536,4	535,4	0,9
Кизилюртовский	616,3	616,3	616,3	0,0
Кизлярский	230,1	230,1	222,5	7,5
Кулинский	3,2	3,2	3,2	0,1
Курахский	262,2	262,2	262,2	-
Лакский	90,9	90,9	90,9	-
Левашинский	435,5	435,5	435,5	-
Карабудахкентский	583,6	579,3	579,3	-
Кумторкалинский	111,5	110,6	94,5	16,1
Магарамкентский	3517,0	3517,0	3517,0	-



ПЛОЩАДИ МНОГОЛЕТНИХ НАСАЖДЕНИЙ В ХОЗЯЙСТВАХ НАСЕЛЕНИЯ

В ХОЗЯЙСТВАХ НАСЕЛЕНИЯ

И ЯГОДНЫХ КУЛЬТУР В ХОЗЯЙСТВАХ НАСЕЛЕНИЯ

гектаров)

в том числе				
граждан, имеющих земельные участки (садовые, огородные, дачные и другие), не входящих в объединения	некоммерческие объединения граждан			
	всего	из них		
		садоводческие	огороднические	дачные
183,4	334,1	103,7	-	230,3
183,4	37,7	29,4	-	8,3
-	-	-	-	-
-	-	-	-	-
-	-	-	-	-
-	-	-	-	-
-	-	-	-	-
144,7	-	-	-	-
-	3,1	3,1	-	-
-	-	-	-	-
-	-	-	-	-
-	-	-	-	-
-	-	-	-	-
38,7	27,2	19,1	-	8,1
-	-	-	-	-
-	2,4	2,4	-	-
-	-	-	-	-
-	-	-	-	-
-	-	-	-	-
-	-	-	-	-
-	-	-	-	-
-	-	-	-	-
-	-	-	-	-
-	-	-	-	-
-	4,3	4,2	-	0,1
-	0,8	0,7	-	0,1
-	-	-	-	-



ПЛОЩАДИ МНОГОЛЕТНИХ НАСАЖДЕНИЙ В ХОЗЯЙСТВАХ НАСЕЛЕНИЯ

	Хозяйства населения	из них хозяйства		
		личные подсобные и другие индивидуальные хозяйства граждан	личные подсобные	граждан, имеющих земельные участки для индивидуального жилищного строительства *)
Новолакский	109,7	109,7	69,9	39,8
Ногайский	35,3	35,3	35,3	-
Рутульский	8,5	8,5	8,5	0,0
Сергокалинский	205,3	205,3	191,1	14,2
Шамильский	1223,7	1223,7	1223,7	-
Сулейман-Стальский	2738,5	2738,5	2738,5	-
Табасаранский	657,8	657,8	657,8	-
Тарумовский	63,0	63,0	63,0	-
Тляратинский	5,9	5,9	5,3	0,6
Унцукульский	398,2	398,2	398,2	-
Хасавюртовский	1570,8	1570,8	1570,8	-
Хивский	349,4	349,4	349,4	-
Хунзахский	44,3	44,3	44,3	-
Цумадинский	121,9	121,9	121,9	-
Цунтинский	53,1	53,1	53,1	-
Чародинский	74,8	74,8	74,8	0,0
Городские округа				
Республики Дагестан	837,7	541,4	344,7	196,8
город Махачкала	290,8	175,5	0,8	174,7
город Буйнакс	30,7	28,5	28,5	-
город Дагестанские Огни	20,5	20,5	20,5	-
город Дербент	47,2	2,7	-	2,7
город Избербаш	31,5	12,8	12,8	-
город Каспийск	100,4	19,0	-	19,0
город Кизилюрт	96,7	88,7	88,7	-
город Кизляр	66,7	40,6	40,6	-
город Хасавюрт	146,6	146,6	146,6	-
город Южно-Сухокумск	6,6	6,6	6,1	0,5

*) По хозяйствам граждан, имевших земельные участки с площадью 4 и более соток и занимавшихся сельскохозяйственным производством.



124. ПЛОЩАДИ МНОГОЛЕТНИХ СЕМЕЧКОВЫХ ПЛОДОВЫХ НАСАЖДЕНИЙ ПО ВИДАМ В ХОЗЯЙСТВАХ НАСЕЛЕНИЯ

(на 1 июля 2016 года; гектаров)

	Семечковые - всего	в том числе		
		яблоня	груша	другие семечковые
Республика Дагестан	11639,0	7320,7	3726,7	591,6
Муниципальные районы Республики Дагестан	11478,8	7254,0	3656,7	568,2
Агульский	0,5	0,4	0,1	-
Акушинский	402,1	138,2	127,3	136,7
Ахвахский	99,3	59,2	40,0	0,0
Ахтынский	1254,6	1188,8	64,5	1,3
Бабаюртовский	23,8	10,9	9,6	3,2
Ботлихский	169,2	97,8	71,4	0,1
Буйнакский	192,2	84,8	106,0	1,3
Гергебильский	185,8	137,8	47,8	0,3
Гумбетовский	81,1	50,2	30,9	0,1
Гунибский	135,6	52,4	83,0	0,2
Дахадаевский	61,1	24,6	29,3	7,2
Дербентский	146,9	67,4	62,8	16,7
Докузпаринский	778,8	446,9	331,9	0,1
Казбековский	29,5	10,6	16,5	2,4
Кайтагский	417,4	263,9	98,4	55,2
Каякентский	354,9	183,7	168,5	2,8
Кизилюртовский	134,9	105,7	26,8	2,4
Кизлярский	116,6	48,8	40,2	27,6
Кулинский	2,2	1,7	0,5	-
Курахский	191,8	96,9	94,3	0,6
Лакский	41,1	16,4	16,7	8,0
Левашинский	224,6	131,9	91,9	0,8
Карабудахкентский	240,9	101,1	130,8	9,0
Кумторкалинский	41,6	24,9	16,5	0,2
Магарамкентский	2181,6	1375,4	743,9	62,3
Новолакский	18,2	7,2	10,2	0,8
Ногайский	13,6	6,7	5,0	1,8
Рутульский	2,9	2,0	0,8	0,1
Сергокалинский	128,6	62,3	66,0	0,3



ПЛОЩАДИ МНОГОЛЕТНИХ НАСАЖДЕНИЙ В ХОЗЯЙСТВАХ НАСЕЛЕНИЯ

	Семечковые - всего	в том числе		
		яблоня	груша	другие семечковые
Шамильский	851,4	520,1	316,1	15,2
Сулейман-Стальский	1670,6	1192,3	473,8	4,6
Табасаранский	275,7	200,1	62,4	13,2
Тарумовский	21,4	9,3	9,1	2,9
Тляратинский	3,3	2,3	1,0	0,0
Унцукульский	32,1	18,8	13,2	0,1
Хасавюртовский	675,4	339,5	147,1	188,8
Хивский	130,1	65,6	63,2	1,3
Хунзахский	23,1	16,3	6,7	0,1
Цумадинский	61,4	44,9	16,3	0,2
Цунтинский	21,5	14,7	6,8	0,0
Чародинский	41,3	31,6	9,6	0,1
Городские округа Республики Дагестан	160,2	66,8	69,9	23,4
город Махачкала	72,5	32,5	32,7	7,3
город Буйнакс	6,0	2,6	2,7	0,7
город Дагестанские Огни	3,1	1,2	1,8	0,1
город Дербент	12,5	5,5	5,0	2,0
город Избербаш	5,3	2,1	1,8	1,4
город Каспийск	12,7	5,2	4,6	2,9
город Кизилюрт	7,3	3,3	3,2	0,8
город Кизляр	12,8	4,8	5,2	2,8
город Хасавюрт	25,3	8,8	11,1	5,5
город Южно-Сухокумск	2,7	0,9	1,8	-

125. ПЛОЩАДИ МНОГОЛЕТНИХ КОСТОЧКОВЫХ ПЛОДОВЫХ НАСАЖДЕНИЙ ПО ВИДАМ В ХОЗЯЙСТВАХ НАСЕЛЕНИЯ

(на 1 июля 2016 года; гектаров)

	Косточковые - всего	в том числе						другие косточковые
		слива	вишня	черешня	абрикос	персик	альча	
Республика Дагестан	8629,5	1431,8	466,4	1162,6	3322,3	1908,5	272,4	65,6
Муниципальные районы Республики Дагестан	8316,0	1389,9	410,7	1092,5	3244,1	1874,0	251,1	53,7
Агульский	0,8	0,1	-	-	0,7	0,0	-	-
Акушинский	63,4	6,8	11,4	5,1	23,4	7,9	2,2	6,6
Ахвахский	29,1	-	-	6,6	22,5	-	-	-
Ахтынский	77,9	18,6	19,0	5,6	18,6	13,7	1,8	0,5
Бабаюртовский	35,0	5,2	8,8	4,1	10,9	2,1	2,7	1,3
Ботлихский	386,9	8,7	5,3	10,1	298,1	63,7	0,7	0,3
Буйнакский	927,1	7,6	18,0	29,6	416,0	450,1	4,1	1,7
Гергебильский	1057,6	2,2	3,9	19,2	739,9	291,5	0,4	0,5
Гумбетовский	183,5	4,0	5,4	53,0	94,4	22,9	3,2	0,6
Гунибский	259,6	1,9	2,4	17,7	200,5	36,1	0,4	0,5
Дахадаевский	20,3	3,9	0,9	4,7	6,9	3,2	0,6	0,1
Дербентский	219,5	16,3	12,8	89,0	40,9	54,6	4,0	1,9
Докузпаринский	15,5	8,6	2,2	0,6	1,4	1,3	1,4	0,0
Казбековский	18,3	2,0	2,8	4,5	4,7	2,3	1,3	0,7
Кайтагский	115,7	2,1	1,3	100,5	7,4	2,9	1,2	0,3
Каякентский	133,9	39,9	4,7	7,1	44,7	34,8	1,6	1,2
Кизилюртовский	338,9	38,9	9,6	167,9	91,5	12,4	17,1	1,6
Кизлярский	76,7	14,0	12,2	9,2	18,6	16,0	5,7	1,1
Кулинский	0,8	0,4	0,3	0,0	0,0	0,0	0,0	-
Курахский	47,5	32,9	4,0	3,6	1,2	5,5	0,3	0,0
Лакский	48,8	12,1	5,8	5,4	11,3	6,7	3,9	3,6
Левашинский	209,8	8,6	8,9	8,2	136,8	45,7	1,2	0,3
Карабудахкентский	303,8	18,0	20,3	123,3	113,4	15,8	8,2	4,8
Кумторкалинский	61,3	0,7	3,8	37,9	10,2	8,4	0,3	0,0
Магарамкентский	846,3	557,7	125,4	12,0	11,4	17,3	107,0	15,6
Новолакский	62,3	4,6	10,5	8,0	23,1	13,8	1,7	0,8
Ногайский	18,8	2,9	5,4	1,0	6,6	0,2	2,0	0,6
Рутульский	5,0	0,4	0,3	0,7	1,8	1,8	0,0	0,0



ПЛОЩАДИ МНОГОЛЕТНИХ НАСАЖДЕНИЙ В ХОЗЯЙСТВАХ НАСЕЛЕНИЯ

	Косточ- ковые - всего	в том числе						
		слива	вишня	черешня	абрикос	персик	альча	другие косточ- ковые
Сергокалинский	60,3	5,1	11,6	15,0	27,7	0,4	0,4	0,1
Шамильский	370,9	5,3	8,0	33,5	251,8	69,8	2,3	0,1
Сулейман-Стальский	759,4	316,7	3,4	16,6	5,5	395,6	15,6	5,9
Табасаранский	295,6	19,6	9,0	70,2	18,8	144,9	33,0	0,1
Тарумовский	24,1	5,3	3,6	1,6	9,2	2,4	1,5	0,3
Тляратинский	2,2	0,8	0,5	0,3	0,4	0,1	0,1	0,0
Унцукульский	344,3	1,0	1,5	1,5	252,2	87,9	0,1	0,0
Хасавюртовский	694,6	166,8	55,8	186,7	235,4	25,1	22,4	2,3
Хивский	86,7	29,9	2,1	29,3	19,3	5,2	0,8	0,0
Хунзахский	19,8	2,2	1,4	0,6	14,4	1,0	0,2	0,0
Цумадинский	54,4	9,2	4,0	2,1	30,7	7,9	0,3	0,1
Цунтинский	25,3	6,8	3,8	0,4	11,0	3,0	0,2	0,0
Чародинский	14,5	1,8	0,6	0,2	10,9	0,0	1,0	0,0
Городские округа Республики Дагестан	313,5	41,9	55,8	70,0	78,2	34,5	21,4	11,8
город Махачкала	121,6	20,0	18,6	24,1	30,6	11,8	8,6	7,8
город Буйнакс	9,4	1,3	1,5	2,7	2,3	0,8	0,5	0,3
город Дагестанские Огни	7,9	1,4	1,6	1,4	1,3	1,0	0,9	0,4
город Дербент	10,4	3,0	3,0	1,0	1,2	0,9	1,3	0,0
город Избербаш	11,4	1,2	2,5	2,0	3,8	1,6	0,3	0,1
город Каспийск	23,9	2,4	3,3	4,1	7,8	2,2	2,4	1,7
город Кизилюрт	34,5	3,6	5,0	10,3	9,2	5,7	0,5	0,2
город Кизляр	22,9	3,2	6,1	2,4	5,1	2,5	3,7	0,0
город Хасавюрт	67,8	5,5	13,3	21,8	15,6	7,8	2,7	1,2
город Южно-Сухокумск	3,7	0,3	1,0	0,3	1,4	0,2	0,6	-



126. ПЛОЩАДИ МНОГОЛЕТНИХ ОРЕХОПЛОДНЫХ НАСАЖДЕНИЙ ПО ВИДАМ В ХОЗЯЙСТВАХ НАСЕЛЕНИЯ

(на 1 июля 2016 года; гектаров)

	Орехоплодные - всего	в том числе		
		грецкий орех	фундук	другие орехоплодные
Республика Дагестан	1262,0	255,8	993,1	13,1
Муниципальные районы Республики Дагестан	1190,9	224,1	954,2	12,6
Агульский	-	-	-	-
Акушинский	0,1	0,0	0,0	-
Ахвахский	-	-	-	-
Ахтынский	16,7	4,0	12,8	0,0
Бабаюртовский	6,3	4,4	1,8	0,0
Ботлихский	5,6	5,5	0,0	0,1
Буйнакский	7,2	6,6	0,5	0,0
Гергебильский	6,0	5,6	0,0	0,4
Гумбетовский	3,9	3,1	0,3	0,5
Гунибский	23,1	23,0	0,0	0,0
Дахадаевский	10,6	4,3	3,5	2,8
Дербентский	105,8	21,1	79,8	4,9
Докузпаринский	6,0	0,2	5,8	-
Казбековский	3,6	2,8	0,7	0,0
Кайтагский	15,4	9,5	5,9	0,0
Каякентский	24,6	5,1	19,4	0,1
Кизилюртовский	9,7	7,4	2,2	0,1
Кизлярский	13,2	12,7	0,5	0,0
Кулинский	0,0	0,0	-	-
Курахский	18,0	1,4	16,6	0,0
Лакский	0,3	0,3	0,0	-
Левашинский	0,6	0,2	0,2	0,2
Карабудахкентский	22,4	15,6	6,8	0,0
Кумторкалинский	0,7	0,5	0,2	0,0
Магарамкентский	419,8	3,1	416,6	0,1
Новолакский	17,7	14,6	0,7	2,4
Ногайский	0,3	0,2	0,0	0,0
Рутульский	0,2	0,1	0,1	0,0



ПЛОЩАДИ МНОГОЛЕТНИХ НАСАЖДЕНИЙ В ХОЗЯЙСТВАХ НАСЕЛЕНИЯ

	Орехоплодные - всего	в том числе		
		грецкий орех	фундук	другие орехоплодные
Сергокалинский	11,2	9,1	1,7	0,4
Шамильский	0,9	0,9	0,0	0,0
Сулейман-Стальский	287,4	5,2	281,9	0,2
Табасаранский	63,5	15,7	47,8	0,0
Тарумовский	2,6	2,4	0,2	0,0
Тляратинский	0,2	0,1	0,0	-
Унцукульский	1,3	0,7	0,6	-
Хасавюртовский	13,0	8,9	3,9	0,2
Хивский	70,2	26,8	43,4	0,0
Хунзахский	1,2	1,2	0,0	0,0
Цумадинский	1,1	0,9	0,1	-
Цунтинский	0,8	0,6	0,1	0,0
Чародинский	0,1	0,1	0,0	0,0
Городские округа				
Республики Дагестан	71,1	31,6	38,9	0,5
город Махачкала	19,4	4,9	14,1	0,4
город Буйнакс	1,1	0,8	0,3	-
город Дагестанские Огни	2,6	0,2	2,4	-
город Дербент	7,3	0,5	6,8	0,1
город Избербаш	3,2	1,2	2,0	-
город Каспийск	7,1	0,6	6,5	-
город Кизилюрт	2,7	0,7	2,0	0,0
город Кизляр	5,6	4,0	1,6	0,0
город Хасавюрт	21,9	18,8	3,1	-
город Южно-Сухокумск	-	-	-	-

127. ПЛОЩАДИ МНОГОЛЕТНИХ СУБТРОПИЧЕСКИХ ПЛОДОВЫХ НАСАЖДЕНИЙ ПО ВИДАМ В ХОЗЯЙСТВАХ НАСЕЛЕНИЯ

(на 1 июля 2016 года; гектаров)

	Субтропические - всего	в том числе				
		инжир	хурма	гранат	фейхоа	другие субтропические
Республика Дагестан	348,7	41,7	188,9	107,1	0,7	10,3
Муниципальные районы Республики Дагестан	296,0	23,5	170,5	97,9	0,1	4,0
Агульский	-	-	-	-	-	-
Акушинский	-	-	-	-	-	-
Ахвахский	-	-	-	-	-	-
Ахтынский	1,2	0,0	0,8	0,4	-	-
Бабаюртовский	0,2	0,1	0,0	0,0	-	-
Ботлихский	1,4	0,1	1,0	0,0	0,0	0,2
Буйнакский	0,1	0,0	0,1	0,0	0,0	0,0
Гергебильский	0,5	0,0	0,5	0,0	0,0	-
Гумбетовский	3,6	0,4	3,2	0,0	0,0	-
Гунибский	0,0	-	0,0	0,0	-	0,0
Дахадаевский	0,4	0,1	0,1	0,1	-	0,0
Дербентский	91,8	10,8	42,6	37,3	0,0	1,0
Докузпаринский	10,6	1,2	1,2	8,2	0,0	-
Казбековский	0,1	0,0	0,0	-	-	0,0
Кайтагский	0,6	0,1	0,2	0,2	-	0,0
Каякентский	8,9	3,0	2,5	3,3	0,0	0,1
Кизилюртовский	0,3	0,1	0,1	0,0	0,0	0,0
Кизлярский	0,3	0,3	0,0	0,0	0,0	0,0
Кулинский	-	-	-	-	-	-
Курахский	3,3	0,3	1,8	1,2	-	-
Лакский	0,0	0,0	-	-	-	-
Левашинский	0,0	0,0	0,0	0,0	-	-
Карабудахкентский	3,8	2,1	0,9	0,6	-	0,2
Кумторкалинский	0,1	0,1	0,0	0,0	0,0	0,0
Магарамкентский	52,3	1,4	48,3	2,5	0,0	0,0
Новолакский	0,1	0,0	0,0	0,0	0,0	-
Ногайский	0,0	0,0	-	0,0	-	0,0
Рутульский	0,0	0,0	-	-	-	-



ПЛОЩАДИ МНОГОЛЕТНИХ НАСАЖДЕНИЙ В ХОЗЯЙСТВАХ НАСЕЛЕНИЯ

	Субтропические - всего	в том числе				другие субтропи- ческие
		инжир	хурма	гранат	фейхоа	
Сергокалинский	0,5	0,1	0,3	0,1	-	0,0
Шамильский	0,1	0,1	0,1	0,0	-	-
Сулейман-Стальский	15,0	0,6	12,6	1,6	0,0	0,2
Табасаранский	22,9	0,1	10,3	10,5	-	2,0
Тарумовский	0,1	0,1	-	0,0	0,0	-
Тляратинский	-	-	-	-	-	-
Унцукульский	19,3	0,7	16,8	1,8	-	0,0
Хасавюртовский	0,2	0,2	0,0	0,0	-	-
Хивский	57,6	1,3	26,4	29,8	0,0	0,1
Хунзахский	0,1	0,0	0,1	0,0	-	-
Цумадинский	0,7	0,1	0,5	0,0	-	-
Цунтинский	0,0	0,0	0,0	-	-	-
Чародинский	0,0	-	0,0	-	-	-
Городские округа Республики Дагестан	52,7	18,2	18,4	9,2	0,6	6,3
город Махачкала	16,6	5,7	5,1	1,3	0,0	4,5
город Буйнакс	0,1	0,0	0,0	-	-	-
город Дагестанские Огни	4,9	1,2	1,9	1,8	0,0	-
город Дербент	15,1	3,7	7,3	3,5	0,6	0,0
город Избербаш	7,0	1,7	3,1	2,2	-	-
город Каспийск	2,7	2,0	0,3	0,3	-	0,1
город Кизилюрт	3,2	2,8	0,4	0,0	-	-
город Кизляр	1,2	0,4	-	0,0	-	0,8
город Хасавюрт	2,0	0,7	0,4	-	-	0,9
город Южно-Сухокумск	-	-	-	-	-	-

128. ПЛОЩАДИ МНОГОЛЕТНИХ ЦИТРУСОВЫХ ПЛОДОВЫХ НАСАЖДЕНИЙ ПО ВИДАМ В ХОЗЯЙСТВАХ НАСЕЛЕНИЯ

(на 1 июля 2016 года; гектаров)

	Цитрусовые - всего	в том числе		
		лимон	мандарин	другие цитрусовые
Республика Дагестан	1,1	0,5	0,5	0,1
Муниципальные районы Республики Дагестан	1,0	0,4	0,5	0,0
Агульский	-	-	-	-
Акушинский	-	-	-	-
Ахвахский	0,0	0,0	-	-
Ахтынский	0,0	0,0	-	-
Бабаяуртовский	0,0	0,0	-	-
Ботлихский	0,2	0,2	-	-
Буйнакский	0,0	0,0	0,0	-
Гергебильский	-	-	-	-
Гумбетовский	0,0	0,0	-	0,0
Гунибский	0,0	0,0	-	-
Дахадаевский	-	-	-	-
Дербентский	0,0	0,0	-	-
Докузпаринский	0,0	0,0	-	-
Казбековский	-	-	-	-
Кайтагский	0,6	0,0	0,5	0,0
Каякентский	0,0	-	0,0	-
Кизилюртовский	0,0	-	0,0	0,0
Кизлярский	0,0	0,0	-	-
Кулинский	-	-	-	-
Курахский	-	-	-	-
Лакский	0,0	0,0	-	0,0
Левашинский	0,0	-	-	0,0
Карабудахкентский	0,0	0,0	0,0	0,0
Кумторкалинский	0,0	0,0	-	-
Магарамкентский	0,0	0,0	0,0	0,0
Новолакский	-	-	-	-
Ногайский	0,0	0,0	-	-
Рутульский	0,0	-	-	0,0
Сергокалинский	-	-	-	-



ПЛОЩАДИ МНОГОЛЕТНИХ НАСАЖДЕНИЙ В ХОЗЯЙСТВАХ НАСЕЛЕНИЯ

	Цитрусовые - всего	в том числе		
		лимон	мандарин	другие цитрусовые
Шамильский	-	-	-	-
Сулейман-Стальский	0,1	0,1	-	0,0
Табасаранский	-	-	-	-
Тарумовский	-	-	-	-
Тляратинский	-	-	-	-
Унцукульский	0,0	0,0	-	-
Хасавюртовский	0,0	0,0	-	-
Хивский	0,0	-	-	0,0
Хунзахский	-	-	-	-
Цумадинский	0,0	0,0	-	-
Цунтинский	0,0	0,0	-	-
Чародинский	-	-	-	-
Городские округа				
Республики Дагестан	0,1	0,0	0,0	0,0
город Махачкала	0,0	0,0	-	0,0
город Буйнакс	-	-	-	-
город Дагестанские Огни	-	-	-	-
город Дербент	0,0	0,0	-	-
город Избербаш	0,0	0,0	-	-
город Каспийск	0,0	0,0	-	-
город Кизилюрт	0,0	0,0	-	0,0
город Кизляр	-	-	-	-
город Хасавюрт	0,0	0,0	0,0	-
город Южно-Сухокумск	-	-	-	-

129. ПЛОЩАДИ ЯГОДНЫХ КУЛЬТУР

(на 1 июля 2016 года)

	Ягодники - всего	земляника, клубника	малина, ежевика	смородина всех видов
Республика Дагестан	1272,2	837,5	330,6	80,4
Муниципальные районы Республики Дагестан	1032,0	731,3	225,7	62,9
Агульский	0,2	0,0	0,0	0,1
Акушинский	0,5	0,2	0,2	0,1
Ахвахский	0,1	0,0	0,1	-
Ахтынский	40,4	5,0	13,8	19,7
Бабаюртовский	3,6	0,5	1,5	1,0
Ботлихский	0,7	0,2	0,3	0,3
Буйнакский	58,9	22,4	32,9	2,1
Гергебильский	0,1	0,0	0,1	0,0
Гумбетовский	1,9	0,9	0,9	0,0
Гунибский	0,9	0,2	0,6	0,1
Дахадаевский	4,6	1,8	2,1	0,6
Дербентский	421,0	396,6	23,1	1,2
Докузпаринский	0,5	0,1	0,1	0,2
Казбековский	6,1	2,1	3,5	0,2
Кайтагский	19,2	17,0	1,4	0,4
Каякентский	14,1	7,1	5,5	0,9
Кизилюртовский	132,5	65,1	65,4	1,7
Кизлярский	23,2	13,0	8,5	1,5
Кулинский	0,3	0,0	0,1	0,1
Курахский	1,6	0,8	0,6	0,1
Лакский	0,7	0,2	0,3	0,2
Левашинский	0,4	0,1	0,1	0,2
Карабудахкентский	12,7	5,8	5,8	0,7
Кумторкалинский	7,7	4,0	3,4	0,2
Магарамкентский	17,0	5,8	9,5	1,2
Новолакский	11,4	1,7	8,6	0,6
Ногайский	2,6	0,9	0,7	0,5
Рутульский	0,5	0,1	0,3	0,1
Сергокалинский	4,8	1,9	2,5	0,2



ПО ВИДАМ В ХОЗЯЙСТВАХ НАСЕЛЕНИЯ

гектаров)

в том числе			
крыжовник	рябина черноплодная	облепиха	другие ягодники
16,7	0,7	0,9	5,4
9,6	0,4	0,6	1,5
0,0	-	-	0,0
-	-	-	0,0
-	-	-	-
1,6	0,0	0,2	0,0
0,5	0,0	-	0,1
-	0,0	0,0	0,0
1,3	0,0	-	0,0
-	-	-	-
0,0	-	0,0	-
0,0	0,0	0,0	0,0
0,1	0,0	0,0	0,0
0,1	0,0	-	0,0
0,0	0,0	0,1	-
0,3	0,0	0,0	0,1
0,4	0,0	0,0	0,0
0,3	0,1	0,0	0,1
0,2	0,0	-	0,1
0,1	0,0	0,0	0,0
0,0	0,0	0,0	0,0
0,0	0,0	0,0	0,0
0,0	0,0	0,0	0,0
0,0	0,0	0,0	-
0,2	0,0	0,0	0,1
0,1	-	0,0	0,0
0,2	0,0	0,0	0,2
0,3	0,0	0,0	0,2
0,5	0,0	-	0,0
0,0	-	-	0,0
0,1	0,0	0,0	0,1



ПЛОЩАДИ МНОГОЛЕТНИХ НАСАЖДЕНИЙ В ХОЗЯЙСТВАХ НАСЕЛЕНИЯ

	Ягодники - всего			
		земляника, клубника	малина, ежевика	смородина всех видов
Шамильский	0,3	0,1	0,2	0,0
Сулейман-Стальский	6,0	2,3	2,3	1,1
Табасаранский	0,1	0,0	0,1	0,0
Тарумовский	14,9	8,4	3,8	2,3
Тляратинский	0,2	0,1	0,0	0,1
Унцукульский	1,2	0,0	1,1	0,1
Хасавюртовский	187,7	157,4	22,9	4,7
Хивский	4,7	3,5	0,5	0,7
Хунзахский	0,0	0,0	0,0	0,0
Цумадинский	4,4	1,7	2,0	0,7
Цунтинский	5,5	4,3	0,8	0,2
Чародинский	18,9	0,0	0,2	18,7
Городские округа Республики Дагестан	240,2	106,2	104,9	17,4
город Махачкала	60,8	31,5	20,8	5,6
город Буйнакс	14,1	4,5	7,4	1,6
город Дагестанские Огни	1,9	1,1	0,8	0,0
город Дербент	2,0	1,7	0,3	0,1
город Избербаш	4,5	1,1	1,9	1,3
город Каспийск	54,0	33,6	17,5	2,4
город Кизилюрт	49,1	9,7	32,1	3,1
город Кизляр	24,2	15,1	6,9	1,8
город Хасавюрт	29,6	8,0	17,3	1,4
город Южно-Сухокумск	0,1	-	-	0,1



ПЛОЩАДИ МНОГОЛЕТНИХ НАСАЖДЕНИЙ В ХОЗЯЙСТВАХ НАСЕЛЕНИЯ

в том числе			
крыжовник	рябина черноплодная	облепиха	другие ягодники
0,0	0,0	-	-
0,1	0,0	0,0	0,1
0,0	-	-	-
0,3	-	0,0	0,0
0,0	0,0	-	0,0
-	-	0,0	-
2,4	0,0	0,0	0,3
0,0	0,0	-	0,0
0,0	-	-	-
0,0	0,0	-	-
0,2	0,0	-	-
0,0	0,0	-	-
7,1	0,3	0,3	4,0
2,0	0,0	0,1	0,7
0,4	0,2	0,0	0,0
0,0	-	-	-
0,0	0,0	0,0	-
0,2	-	0,0	0,0
0,4	-	0,1	0,1
2,9	0,0	0,0	1,2
0,2	0,0	0,1	0,1
1,0	0,0	0,0	1,9
-	-	-	-

130. СТРУКТУРА ПЛОЩАДЕЙ МНОГОЛЕТНИХ ПЛОДОВЫХ НАСАЖДЕНИЙ

(на 1 июля 2016 года; в процентах от общей площади многолетних)

	Семечковые - всего	в том числе			Косточковые - всего	слива
		яблоня	груша	другие семечковые		
Республика Дагестан	50,3	31,6	16,1	2,6	37,3	6,2
Муниципальные районы Республики Дагестан	51,4	32,5	16,4	2,5	37,3	6,2
Агульский	33,0	27,8	5,2	-	56,7	8,7
Акушинский	86,3	29,6	27,3	29,3	13,6	1,5
Ахвахский	77,2	46,1	31,1	0,0	22,7	-
Ахтынский	90,2	85,5	4,6	0,1	5,6	1,3
Бабаюртовский	34,6	15,9	14,0	4,7	50,8	7,5
Ботлихский	30,0	17,3	12,7	0,0	68,6	1,5
Буйнакский	16,2	7,2	8,9	0,1	78,2	0,6
Гергебильский	14,9	11,0	3,8	0,0	84,6	0,2
Гумбетовский	29,6	18,3	11,3	0,0	67,0	1,5
Гунибский	32,4	12,5	19,8	0,1	61,9	0,5
Дахадаевский	63,0	25,4	30,2	7,4	20,9	4,0
Дербентский	14,9	6,8	6,4	1,7	22,3	1,7
Докузпаринский	96,0	55,1	40,9	0,0	1,9	1,1
Казбековский	51,2	18,4	28,7	4,1	31,8	3,5
Кайтагский	73,4	46,4	17,3	9,7	20,3	0,4
Каякентский	66,2	34,2	31,4	0,5	25,0	7,4
Кизилюртовский	21,9	17,1	4,3	0,4	55,0	6,3
Кизлярский	50,7	21,2	17,5	12,0	33,4	6,1
Кулинский	67,3	52,2	15,1	-	24,6	13,1
Курахский	73,2	36,9	36,0	0,2	18,1	12,5
Лакский	45,3	18,1	18,4	8,8	53,7	13,3
Левашинский	51,6	30,3	21,1	0,2	48,2	2,0
Карабудахкентский	41,3	17,3	22,4	1,5	52,1	3,1
Кумторкалинский	37,3	22,3	14,8	0,2	55,0	0,6
Магарамкентский	62,0	39,1	21,2	1,8	24,1	15,9
Новолакский	16,6	6,5	9,3	0,7	56,8	4,2
Ногайский	38,4	19,1	14,3	5,0	53,3	8,3
Рутульский	33,6	23,6	9,0	1,0	58,1	4,7



И ЯГОДНЫХ КУЛЬТУР ПО ВИДАМ В ХОЗЯЙСТВАХ НАСЕЛЕНИЯ

плодовых насаждений и ягодных культур в хозяйствах населения)

в том числе						Орехо- плодные - всего	Субтро- пические - всего	Цитрусо- вые - всего
вишня	черешня	абрикос	персик	алыча	другие косточ- ковые			
2,0	5,0	14,3	8,2	1,2	0,3	5,5	1,5	0,0
1,8	4,9	14,5	8,4	1,1	0,2	5,3	1,3	0,0
-	-	47,9	0,1	-	-	-	-	-
2,5	1,1	5,0	1,7	0,5	1,4	0,0	-	-
-	5,1	17,5	-	-	-	-	-	0,0
1,4	0,4	1,3	1,0	0,1	0,0	1,2	0,1	0,0
12,8	5,9	15,8	3,1	3,9	1,9	9,1	0,2	0,0
0,9	1,8	52,9	11,3	0,1	0,0	1,0	0,2	0,0
1,5	2,5	35,1	38,0	0,3	0,1	0,6	0,0	0,0
0,3	1,5	59,2	23,3	0,0	0,0	0,5	0,0	-
2,0	19,3	34,5	8,3	1,2	0,2	1,4	1,3	0,0
0,6	4,2	47,8	8,6	0,1	0,1	5,5	0,0	0,0
1,0	4,8	7,1	3,3	0,6	0,1	11,0	0,4	-
1,3	9,0	4,2	5,5	0,4	0,2	10,7	9,3	0,0
0,3	0,1	0,2	0,2	0,2	0,0	0,7	1,3	0,0
4,8	7,8	8,1	4,1	2,2	1,2	6,2	0,1	-
0,2	17,7	1,3	0,5	0,2	0,0	2,7	0,1	0,1
0,9	1,3	8,3	6,5	0,3	0,2	4,6	1,7	0,0
1,6	27,2	14,9	2,0	2,8	0,3	1,6	0,0	0,0
5,3	4,0	8,1	6,9	2,5	0,5	5,7	0,1	0,0
10,8	0,4	0,2	0,1	0,0	-	0,0	-	-
1,5	1,4	0,5	2,1	0,1	0,0	6,9	1,3	-
6,3	6,0	12,4	7,4	4,3	3,9	0,3	0,0	0,0
2,0	1,9	31,4	10,5	0,3	0,1	0,1	0,0	0,0
3,5	21,1	19,4	2,7	1,4	0,8	3,8	0,7	0,0
3,4	34,0	9,2	7,5	0,3	0,0	0,6	0,1	0,0
3,6	0,3	0,3	0,5	3,0	0,4	11,9	1,5	0,0
9,5	7,3	21,0	12,5	1,6	0,7	16,1	0,1	-
15,4	2,9	18,7	0,7	5,6	1,8	0,8	0,1	0,0
3,0	7,7	21,0	20,8	0,4	0,4	2,0	0,0	0,0

ПЛОЩАДИ МНОГОЛЕТНИХ НАСАЖДЕНИЙ В ХОЗЯЙСТВАХ НАСЕЛЕНИЯ

	Семечковые - всего	в том числе			Косточковые - всего	слива
		яблоня	груша	другие семечковые		
Сергокалинский	62,6	30,3	32,1	0,2	29,3	2,5
Шамильский	69,6	42,5	25,8	1,2	30,3	0,4
Сулейман-Стальский	61,0	43,5	17,3	0,2	27,7	11,6
Табасаранский	41,9	30,4	9,5	2,0	44,9	3,0
Тарумовский	33,9	14,8	14,4	4,6	38,2	8,5
Тляратинский	56,4	39,1	17,3	0,1	37,5	13,5
Унцукульский	8,1	4,7	3,3	0,0	86,5	0,3
Хасавюртовский	43,0	21,6	9,4	12,0	44,2	10,6
Хивский	37,2	18,8	18,1	0,4	24,8	8,6
Хунзахский	52,2	36,8	15,2	0,2	44,8	4,9
Цумадинский	50,4	36,8	13,4	0,2	44,6	7,6
Цунтинский	40,5	27,8	12,7	0,0	47,6	12,8
Чародинский	55,2	42,2	12,9	0,2	19,4	2,4
Городские округа Республики Дагестан	19,1	8,0	8,3	2,8	37,4	5,0
город Махачкала	24,9	11,2	11,2	2,5	41,8	6,9
город Буйнакс	19,6	8,5	8,9	2,2	30,6	4,4
город Дагестанские Огни	15,0	5,7	8,8	0,6	38,7	6,6
город Дербент	26,4	11,7	10,5	4,2	21,9	6,4
город Избербаш	16,8	6,8	5,6	4,4	36,2	3,9
город Каспийск	12,7	5,2	4,6	2,9	23,8	2,4
город Кизилюрт	7,5	3,4	3,3	0,8	35,7	3,7
город Кизляр	19,2	7,2	7,8	4,2	34,3	4,8
город Хасавюрт	17,3	6,0	7,6	3,7	46,2	3,7
город Южно-Сухокумск	41,4	13,6	27,9	-	56,9	4,9



ПЛОЩАДИ МНОГОЛЕТНИХ НАСАЖДЕНИЙ В ХОЗЯЙСТВАХ НАСЕЛЕНИЯ

в том числе						Орехо- плодные - всего	Субтро- пические - всего	Цитрусо- вые - всего
вишня	черешня	абрикос	персик	алыча	другие косточ- ковые			
5,6	7,3	13,5	0,2	0,2	0,1	5,4	0,2	-
0,7	2,7	20,6	5,7	0,2	0,0	0,1	0,0	-
0,1	0,6	0,2	14,4	0,6	0,2	10,5	0,5	0,0
1,4	10,7	2,9	22,0	5,0	0,0	9,7	3,5	-
5,7	2,6	14,7	3,9	2,4	0,5	4,1	0,2	-
8,9	5,1	6,3	1,1	2,5	0,2	2,9	-	-
0,4	0,4	63,3	22,1	0,0	0,0	0,3	4,8	0,0
3,6	11,9	15,0	1,6	1,4	0,1	0,8	0,0	0,0
0,6	8,4	5,5	1,5	0,2	0,0	20,1	16,5	0,0
3,1	1,4	32,5	2,3	0,4	0,1	2,7	0,2	-
3,3	1,7	25,2	6,5	0,3	0,1	0,9	0,5	0,0
7,2	0,8	20,8	5,6	0,4	0,0	1,4	0,0	0,0
0,8	0,2	14,5	0,0	1,4	0,0	0,2	0,0	-
6,7	8,4	9,3	4,1	2,5	1,4	8,5	6,3	0,0
6,4	8,3	10,5	4,1	3,0	2,7	6,7	5,7	0,0
4,7	8,7	7,5	2,5	1,7	1,1	3,7	0,2	-
7,9	6,8	6,3	4,8	4,2	2,1	12,9	24,0	-
6,3	2,1	2,5	2,0	2,7	0,0	15,5	31,9	0,0
7,8	6,3	12,0	5,1	0,8	0,3	10,3	22,2	0,0
3,3	4,1	7,7	2,2	2,4	1,7	7,1	2,7	0,0
5,1	10,6	9,5	5,9	0,5	0,2	2,8	3,3	0,0
9,1	3,6	7,6	3,7	5,5	0,0	8,4	1,8	-
9,1	14,9	10,6	5,3	1,8	0,8	15,0	1,3	0,0
14,9	4,1	21,2	3,2	8,5	-	-	-	-

ПЛОЩАДИ МНОГОЛЕТНИХ НАСАЖДЕНИЙ В ХОЗЯЙСТВАХ НАСЕЛЕНИЯ

	Ягодники - всего	земляника, клубника	малина, ежевика	смородина всех видов
Республика Дагестан	5,5	3,6	1,4	0,3
Муниципальные районы Республики Дагестан	4,6	3,3	1,0	0,3
Агульский	10,3	1,2	1,7	5,3
Акушинский	0,1	0,1	0,0	0,0
Ахвахский	0,1	0,0	0,1	-
Ахтынский	2,9	0,4	1,0	1,4
Бабаюртовский	5,3	0,8	2,1	1,5
Ботлихский	0,1	0,0	0,0	0,0
Буйнакский	5,0	1,9	2,8	0,2
Гергебильский	0,0	0,0	0,0	0,0
Гумбетовский	0,7	0,3	0,3	0,0
Гунибский	0,2	0,0	0,2	0,0
Дахадаевский	4,7	1,9	2,2	0,6
Дербентский	42,7	40,3	2,3	0,1
Докузпаринский	0,1	0,0	0,0	0,0
Казбековский	10,6	3,6	6,0	0,4
Кайтагский	3,4	3,0	0,2	0,1
Каякентский	2,6	1,3	1,0	0,2
Кизилюртовский	21,5	10,6	10,6	0,3
Кизлярский	10,1	5,6	3,7	0,7
Кулинский	8,0	1,0	2,6	2,2
Курахский	0,6	0,3	0,2	0,1
Лакский	0,7	0,2	0,3	0,2
Левашинский	0,1	0,0	0,0	0,0
Карабудахкентский	2,2	1,0	1,0	0,1
Кумторкалинский	6,9	3,6	3,0	0,2
Магарамкентский	0,5	0,2	0,3	0,0
Новолакский	10,4	1,5	7,8	0,6
Ногайский	7,4	2,6	2,0	1,5
Рутульский	6,3	1,1	3,7	1,4
Сергокалинский	2,4	0,9	1,2	0,1
Шамильский	0,0	0,0	0,0	0,0



в том числе			
крыжовник	рябина черноплодная	облепиха	другие ягоды
0,1	0,0	0,0	0,0
0,0	0,0	0,0	0,0
1,3	-	-	0,8
-	-	-	0,0
-	-	-	-
0,1	0,0	0,0	0,0
0,8	0,0	-	0,1
-	0,0	0,0	0,0
0,1	0,0	-	0,0
-	-	-	-
0,0	-	0,0	-
0,0	0,0	0,0	0,0
0,1	0,0	0,0	0,0
0,0	0,0	-	0,0
0,0	0,0	0,0	-
0,5	0,0	0,0	0,1
0,1	0,0	0,0	0,0
0,1	0,0	0,0	0,0
0,0	0,0	-	0,0
0,1	0,0	0,0	0,0
0,2	0,5	1,3	0,3
0,0	0,0	0,0	0,0
0,0	0,0	0,0	0,0
0,0	0,0	0,0	-
0,0	0,0	0,0	0,0
0,1	-	0,0	0,0
0,0	0,0	0,0	0,0
0,3	0,0	0,0	0,1
1,4	0,0	-	0,0
0,1	-	-	0,0
0,1	0,0	0,0	0,0
0,0	0,0	-	-

ПЛОЩАДИ МНОГОЛЕТНИХ НАСАЖДЕНИЙ В ХОЗЯЙСТВАХ НАСЕЛЕНИЯ

	Ягодники - всего			
		земляника, клубника	малина, ежевика	смородина всех видов
Сулейман-Стальский	0,2	0,1	0,1	0,0
Табасаранский	0,0	0,0	0,0	0,0
Тарумовский	23,6	13,4	6,1	3,7
Тляратинский	3,2	1,4	0,6	1,1
Унцукульский	0,3	0,0	0,3	0,0
Хасавюртовский	11,9	10,0	1,5	0,3
Хивский	1,4	1,0	0,1	0,2
Хунзахский	0,0	0,0	0,0	0,0
Цумадинский	3,6	1,4	1,7	0,6
Цунтинский	10,4	8,2	1,5	0,5
Чародинский	25,2	0,0	0,2	24,9
Городские округа Республики Дагестан	28,7	12,7	12,5	2,1
город Махачкала	20,9	10,8	7,2	1,9
город Буйнакс	45,9	14,5	24,1	5,1
город Дагестанские Огни	9,4	5,4	4,0	0,0
город Дербент	4,3	3,5	0,6	0,2
город Избербаш	14,4	3,6	6,0	4,1
город Каспийск	53,7	33,4	17,4	2,4
город Кизильюрт	50,7	10,0	33,2	3,2
город Кизляр	36,2	22,6	10,3	2,7
город Хасавюрт	20,2	5,4	11,8	1,0
город Южно-Сухокумск	1,7	-	-	1,7



ПЛОЩАДИ МНОГОЛЕТНИХ НАСАЖДЕНИЙ В ХОЗЯЙСТВАХ НАСЕЛЕНИЯ

в том числе			
крыжовник	рябина черноплодная	облепиха	другие ягодники
0,0	0,0	0,0	0,0
0,0	-	-	-
0,4	-	0,0	0,1
0,1	0,0	-	0,0
-	-	0,0	-
0,2	0,0	0,0	0,0
0,0	0,0	-	0,0
0,0	-	-	-
0,0	0,0	-	-
0,3	0,0	-	-
0,0	0,0	-	-
0,8	0,0	0,0	0,5
0,7	0,0	0,0	0,2
1,5	0,6	0,0	0,1
0,0	-	-	-
0,0	0,0	0,0	-
0,6	-	0,1	0,0
0,4	-	0,1	0,1
3,0	0,1	0,0	1,2
0,2	0,0	0,2	0,1
0,7	0,0	0,0	1,3
-	-	-	-

131. ПЛОЩАДИ ВИНОГРАДНИКОВ В ХОЗЯЙСТВАХ НАСЕЛЕНИЯ

(на 1 июля 2016 года; гектаров)

	Хозяйства населения	из них				
		хозяйства		некоммерческие объединения граждан		
		личные подсобные	граждан, имеющих земельные участки для индивидуального жилищного строительства ¹⁾	всего	из них	
					садоводческие объединения	дачные объединения
Республика Дагестан	5840,6	5465,0	231,0	40,2	5,1	35,1
Муниципальные районы Республики Дагестан	5596,4	5291,0	200,3	0,7	0,3	0,4
Агульский	-	-	-	-	-	-
Акушинский	0,0	0,0	-	-	-	-
Ахвахский	-	-	-	-	-	-
Ахтынский	2,6	2,6	-	-	-	-
Бабаюртовский	2,1	2,1	-	-	-	-
Ботлихский	0,2	0,2	0,1	-	-	-
Буйнакский	35,6	35,6	-	-	-	-
Гергебильский	0,0	0,0	-	-	-	-
Гумбетовский	12,4	12,4	-	-	-	-
Гунибский	0,4	0,2	0,2	-	-	-
Дахадаевский	0,9	0,9	-	-	-	-
Дербентский	1333,4	1056,5	171,9	0,6	0,2	0,4
Докузпаринский	0,0	0,0	-	-	-	-
Казбековский	70,6	70,5	-	0,1	0,1	-
Кайтагский	270,9	268,9	2,0	-	-	-
Каякентский	775,0	774,9	0,1	-	-	-
Кизилюртовский	449,1	447,9	1,2	-	-	-
Кизлярский	112,5	110,9	1,6	-	-	-
Кулинский	-	-	-	-	-	-
Курахский	6,0	6,0	-	-	-	-
Лакский	0,2	0,2	-	-	-	-
Левашинский	-	-	-	-	-	-
Карабудахкентский	954,1	954,1	-	-	-	-
Кумторкалинский	30,9	30,8	0,0	0,0	0,0	-
Магарамкентский	558,3	558,3	-	-	-	-



ПЛОЩАДИ МНОГОЛЕТНИХ НАСАЖДЕНИЙ В ХОЗЯЙСТВАХ НАСЕЛЕНИЯ

	Хозяи- ства наसेले- ния	из них				
		хозяйства		некоммерческие объединения граждан		
		личные подсо- бные	граждан, имеющих земельные участки для индиви- дуального жилищного строительства *)	всего	из них	
					садово- дческие объеди- нения	дачные объеди- нения
Новолакский	59,0	35,9	23,1	-	-	-
Ногайский	11,7	11,7	-	-	-	-
Рутульский	0,2	0,2	0,0	-	-	-
Сергокалинский	28,0	28,0	0,1	-	-	-
Шамильский	0,3	0,3	-	-	-	-
Сулейман-Стальский	507,0	507,0	-	-	-	-
Табасаранский	151,1	151,1	-	-	-	-
Тарумовский	15,5	15,5	-	-	-	-
Тляратинский	0,0	0,0	0,0	-	-	-
Унцукульский	6,9	6,9	-	-	-	-
Хасавюртовский	155,5	155,5	-	-	-	-
Хивский	43,3	43,3	-	-	-	-
Хунзахский	0,0	0,0	-	-	-	-
Цумадинский	1,7	1,7	-	-	-	-
Цунтинский	0,7	0,7	-	-	-	-
Чародинский	0,1	0,1	-	-	-	-
Городские округа Республики Дагестан	244,2	174,0	30,7	39,5	4,8	34,7
город Махачкала	44,8	0,1	25,4	19,3	0,0	19,3
город Буйнакс	7,5	7,4	-	0,1	0,1	-
город Дагестанские Огни	4,0	4,0	-	-	-	-
город Дербент	-	-	-	-	-	-
город Избербаш	3,6	2,1	-	1,6	1,6	-
город Каспийск	15,5	-	5,3	10,2	-	10,2
город Кизилюрт	145,3	142,2	-	3,1	3,1	-
город Кизляр	13,6	8,3	-	5,3	-	5,3
город Хасавюрт	9,7	9,7	-	-	-	-
город Южно-Сухокумск	0,2	0,2	0,0	-	-	-

*) По хозяйствам граждан, имевших земельные участки с площадью 4 и более соток и занимавшихся сельскохозяйственным производством.





**СТРУКТУРА ПЛОЩАДЕЙ
МНОГОЛЕТНИХ
НАСАЖДЕНИЙ ПО
КАТЕГОРИЯМ ХОЗЯЙСТВ**

132. СТРУКТУРА ПЛОЩАДЕЙ МНОГОЛЕТНИХ ПЛОДОВЫХ НАСАЖДЕНИЙ

(на 1 июля 2016 года; в процентах от общей площади многолетних)

	Сельскохозяйственные организации	в том числе		
		сельскохозяйственные организации, не относящиеся к субъектам малого предпринимательства	в том числе	
			малые предприятия	малые предприятия (без микропредприятий)
Республика Дагестан	16,2	3,4	12,8	3,3
Муниципальные районы Республики Дагестан	16,3	3,5	12,8	3,3
Агульский	-	-	-	-
Акушинский	16,9	1,8	15,2	8,9
Ахвахский	-	-	-	-
Ахтынский	7,8	-	7,8	-
Бабаюртовский	32,4	1,9	30,5	2,9
Ботлихский	4,8	-	4,8	0,0
Буйнакский	8,5	-	8,5	-
Гергебильский	3,9	-	3,9	0,8
Гумбетовский	3,0	-	3,0	-
Гунибский	30,4	14,1	16,3	4,0
Дахадаевский	45,2	1,5	43,8	24,7
Дербентский	12,1	0,3	11,8	9,7
Докузпаринский	0,3	-	0,3	-
Казбековский	75,3	11,6	63,7	53,6
Кайтагский	37,4	37,4	-	-
Каякентский	5,4	2,0	3,4	1,5
Кизилюртовский	33,6	-	33,6	19,7
Кизлярский	24,7	2,3	22,4	15,7
Кулинский	77,3	-	77,3	-
Курахский	15,0	8,8	6,3	-
Лакский	-	-	-	-
Левашинский	-	-	-	-
Карабудахкентский	23,8	6,8	17,1	-
Кумторкалинский	51,4	1,2	50,3	18,8
Магарамкентский	16,1	0,5	15,7	-
Новолакский	-	-	-	-



И ЯГОДНЫХ КУЛЬТУР ПО КАТЕГОРИЯМ ХОЗЯЙСТВ

плодовых насаждений и ягодных культур в хозяйствах всех категорий)

микро- предприятия	подсобные сельскохозяйственные предприятия несельскохозяйственных организаций	Крестьянские (фермерские) хозяйства и индивидуальные предприниматели	в том числе		Хозяйства населения
			крестьянские (фермерские) хозяйства	индивидуальные предприниматели	
9,6	-	7,3	6,1	1,1	76,5
9,5	-	7,4	6,3	1,2	76,3
-	-	-	-	-	100,0
6,2	-	-	-	-	83,1
-	-	-	-	-	100,0
7,8	-	2,7	2,6	0,1	89,5
27,6	-	34,8	33,9	1,0	32,8
4,8	-	0,7	0,6	0,1	94,5
8,5	-	7,6	7,6	-	83,9
3,1	-	0,2	0,2	-	95,9
3,0	-	0,7	0,7	0,0	96,3
12,3	-	5,2	5,1	0,0	64,4
19,1	-	7,4	7,4	-	47,4
2,1	-	2,0	1,4	0,7	85,9
0,3	-	3,2	3,2	-	96,5
10,1	-	7,1	6,7	0,4	17,6
-	-	7,8	3,9	3,9	54,9
1,9	-	15,0	3,1	11,9	79,5
14,0	-	11,5	11,4	0,1	54,8
6,7	-	8,5	-	8,5	66,8
77,3	-	-	-	-	22,7
6,3	-	3,0	3,0	-	82,0
-	-	5,3	5,3	-	94,7
-	-	0,8	0,8	-	99,2
17,1	-	6,9	6,8	0,1	69,3
31,5	-	5,8	5,8	-	42,8
15,7	-	17,7	17,7	-	66,1
-	-	1,2	0,3	0,9	98,8



СТРУКТУРА ПЛОЩАДЕЙ МНОГОЛЕТНИХ НАСАЖДЕНИЙ ПО КАТЕГОРИЯМ ХОЗЯЙСТВ

	Сельскохозяйственные организации	В том числе		
		сельскохозяйственные организации, не относящиеся к субъектам малого предпринимательства	В том числе	
			малые предприятия	малые предприятия (без микропредприятий)
Ногайский	25,4	-	25,4	25,4
Рутульский	-	-	-	-
Сергокалинский	40,7	12,7	28,0	-
Шамильский	13,0	0,4	12,5	0,2
Сулейман-Стальский	7,2	-	7,2	0,3
Табасаранский	8,8	-	8,8	-
Тарумовский	8,4	-	8,4	1,2
Тляратинский	-	-	-	-
Унцукульский	21,6	10,6	11,0	-
Хасавюртовский	10,7	-	10,7	6,1
Хивский	12,8	2,7	10,1	-
Хунзахский	86,1	50,0	36,1	16,1
Цумадинский	-	-	-	-
Цунтинский	1,8	-	1,8	-
Чародинский	36,9	-	36,9	-
Городские округа				
Республики Дагестан	15,8	1,5	14,3	1,3
город Махачкала	6,9	2,2	4,7	-
город Буйнакс	78,8	-	78,8	-
город Дагестанские Огни	-	-	-	-
город Дербент	-	-	-	-
город Избербаш	-	-	-	-
город Каспийск	1,0	-	1,0	-
город Кизилюрт	-	-	-	-
город Кизляр	-	-	-	-
город Хасавюрт	12,0	4,2	7,8	7,8
город Южно-Сухокумск	13,2	13,2	-	-



СТРУКТУРА ПЛОЩАДЕЙ МНОГОЛЕТНИХ НАСАЖДЕНИЙ ПО КАТЕГОРИЯМ ХОЗЯЙСТВ

микро- предприятия	подсобные сельскохо- зяйственные предприятия несельскохо- зяйственных организаций	Крестьянские (фермерские) хозяйства и индивидуальные предприниматели	в том числе		Хозяйства населения
			крестьянские (фермерские) хозяйства	индиви- дуальные предпри- ниматели	
-	-	-	-	-	74,6
-	-	47,8	47,8	-	52,2
28,0	-	4,3	-	4,3	55,0
12,3	-	0,9	0,8	0,1	86,2
6,9	-	7,3	2,5	4,8	85,5
8,8	-	4,7	4,7	-	86,5
7,2	-	15,7	15,7	-	75,9
-	-	-	-	-	100,0
11,0	-	0,2	0,2	-	78,2
4,7	-	4,1	4,1	-	85,1
10,1	-	-	-	-	87,2
20,0	-	4,1	1,8	2,2	9,9
-	-	20,2	20,2	-	79,8
1,8	-	0,4	0,4	-	97,8
36,9	-	1,6	1,6	-	61,4
13,0	-	2,7	2,6	0,1	81,6
4,7	-	2,3	2,3	-	90,8
78,8	-	0,7	0,7	-	20,5
-	-	-	-	-	100,0
-	-	-	-	-	100,0
-	-	-	-	-	100,0
1,0	-	-	-	-	99,0
-	-	16,7	15,8	0,9	83,3
-	-	-	-	-	100,0
-	-	-	-	-	88,0
-	-	-	-	-	86,8

133. СТРУКТУРА ПЛОЩАДЕЙ МНОГОЛЕТНИХ СЕМЕЧКОВЫХ

(на 1 июля 2016 года, в процентах от общей площади многолетних)

	Сельскохозяйственные организации	В том числе		
		сельскохозяйственные организации, не относящиеся к субъектам малого предпринимательства	В том числе	
			малые предприятия	малые предприятия (без микропредприятий)
Республика Дагестан	15,6	3,7	11,8	2,1
Муниципальные районы Республики Дагестан	15,3	3,8	11,5	2,1
Агульский	-	-	-	-
Акушинский	19,1	2,0	17,1	10,1
Ахвахский	-	-	-	-
Ахтынский	7,5	-	7,5	-
Бабаюртовский	39,9	-	39,9	-
Ботлихский	0,3	-	0,3	0,1
Буйнакский	17,5	-	17,5	-
Гергебильский	5,1	-	5,1	4,6
Гумбетовский	8,9	-	8,9	-
Гунибский	10,0	2,5	7,5	5,6
Дахадаевский	27,7	2,9	24,8	11,5
Дербентский	11,8	-	11,8	-
Докузпаринский	0,3	-	0,3	-
Казбековский	60,2	13,1	47,1	41,0
Кайтагский	38,7	38,7	-	-
Каякентский	6,9	1,7	5,3	2,3
Кизилюртовский	29,7	-	29,7	29,7
Кизлярский	21,5	2,8	18,7	15,3
Кулинский	83,5	-	83,5	-
Курахский	19,5	11,2	8,3	-
Лакский	-	-	-	-
Левашинский	-	-	-	-
Карабудахкентский	19,0	9,1	9,9	-
Кумторкалинский	44,9	3,7	41,2	-
Магарамкентский	19,3	0,4	19,0	-
Новолакский	-	-	-	-



ПЛОДОВЫХ НАСАЖДЕНИЙ ПО КАТЕГОРИЯМ ХОЗЯЙСТВ

семечковых плодовых насаждений в хозяйствах всех категорий)

микро- предприятия	подсобные сельскохозяйственные предприятия несельскохозяйственных организаций	Крестьянские (фермерские) хозяйства и индивидуальные предприниматели	в том числе		Хозяйства населения
			крестьянские (фермерские) хозяйства	индивидуальные предприниматели	
9,7	-	5,4	4,3	1,1	79,0
9,5	-	5,5	4,4	1,1	79,2
-	-	-	-	-	100,0
7,0	-	-	-	-	80,9
-	-	-	-	-	100,0
7,5	-	2,8	2,7	0,1	89,6
39,9	-	12,6	8,6	4,0	47,5
0,3	-	1,6	1,3	0,3	98,1
17,5	-	19,7	19,7	-	62,8
0,5	-	0,2	0,2	-	94,7
8,9	-	0,4	0,4	-	90,6
1,9	-	5,5	5,4	0,1	84,5
13,4	-	14,0	14,0	-	58,3
11,8	-	4,0	2,3	1,7	84,2
0,3	-	-	-	-	99,7
6,1	-	14,1	14,1	-	25,7
-	-	6,2	3,2	3,0	55,1
3,0	-	11,7	2,5	9,2	81,4
-	-	2,4	2,4	-	67,9
3,4	-	12,4	-	12,4	66,1
83,5	-	-	-	-	16,5
8,3	-	0,7	0,7	-	79,7
-	-	1,0	1,0	-	99,0
-	-	0,6	0,6	-	99,4
9,9	-	5,4	5,4	-	75,6
41,2	-	3,1	3,1	-	51,9
19,0	-	11,1	11,1	-	69,5
-	-	1,1	-	1,1	98,9



СТРУКТУРА ПЛОЩАДЕЙ МНОГОЛЕТНИХ НАСАЖДЕНИЙ ПО КАТЕГОРИЯМ ХОЗЯЙСТВ

	Сельскохозяйственные организации	В том числе		
		сельскохозяйственные организации, не относящиеся к субъектам малого предпринимательства	В том числе	
			малые предприятия	В том числе малые предприятия (без микропредприятий)
Ногайский	30,7	-	30,7	30,7
Рутульский	-	-	-	-
Сергокалинский	42,4	12,9	29,5	-
Шамильский	6,7	0,7	6,1	0,3
Сулейман-Стальский	8,0	-	8,0	0,3
Табасаранский	9,4	-	9,4	-
Тарумовский	22,7	-	22,7	3,2
Тляратинский	-	-	-	-
Унцукульский	25,9	25,4	0,5	-
Хасавюртовский	4,5	-	4,5	3,5
Хивский	3,8	3,7	0,1	-
Хунзахский	81,6	42,5	39,1	18,2
Цумадинский	-	-	-	-
Цунтинский	2,7	-	2,7	-
Чародинский	42,4	-	42,4	-
Городские округа				
Республики Дагестан	32,2	2,0	30,2	2,9
город Махачкала	14,9	4,4	10,5	-
город Буйнакс	90,3	-	90,3	-
город Дагестанские Огни	-	-	-	-
город Дербент	-	-	-	-
город Избербаш	-	-	-	-
город Каспийск	1,5	-	1,5	-
город Кизилюрт	-	-	-	-
город Кизляр	-	-	-	-
город Хасавюрт	24,0	3,0	21,0	21,0
город Южно-Сухокумск	-	-	-	-



СТРУКТУРА ПЛОЩАДЕЙ МНОГОЛЕТНИХ НАСАЖДЕНИЙ ПО КАТЕГОРИЯМ ХОЗЯЙСТВ

микро- предприятия	подсобные сельскохозяйственные предприятия несельскохозяйственных организаций	Крестьянские (фермерские) хозяйства и индивидуальные предприниматели	в том числе		Хозяйства населения
			крестьянские (фермерские) хозяйства	индивидуальные предприниматели	
-	-	-	-	-	69,3
-	-	65,8	65,8	-	34,2
29,5	-	5,6	-	5,6	52,0
5,7	-	0,8	0,7	0,1	92,5
7,8	-	3,1	0,8	2,3	88,9
9,4	-	5,2	5,2	-	85,4
19,4	-	8,1	8,1	-	69,2
-	-	-	-	-	100,0
0,5	-	-	-	-	74,1
1,0	-	0,8	0,8	-	94,7
0,1	-	-	-	-	96,2
20,9	-	7,0	2,1	4,9	11,4
-	-	20,0	20,0	-	80,0
2,7	-	0,9	0,9	-	96,4
42,4	-	1,1	1,1	-	56,5
27,3	-	0,7	0,5	0,2	67,1
10,5	-	0,5	0,5	-	84,6
90,3	-	-	-	-	9,7
-	-	-	-	-	100,0
-	-	-	-	-	100,0
-	-	-	-	-	100,0
1,5	-	-	-	-	98,5
-	-	15,1	9,3	5,8	84,9
-	-	-	-	-	100,0
-	-	-	-	-	76,0
-	-	-	-	-	100,0

134. СТРУКТУРА ПЛОЩАДЕЙ МНОГОЛЕТНИХ КОСТОЧКОВЫХ

(на 1 июля 2016 года; в процентах от общей площади многолетних)

	Сельскохозяйственные организации	в том числе		
		сельскохозяйственные организации, не относящиеся к субъектам малого предпринимательства	в том числе	
			малые предприятия	малые предприятия (без микропредприятий)
Республика Дагестан	20,2	3,9	16,2	4,9
Муниципальные районы Республики Дагестан	20,2	4,0	16,2	5,0
Агульский	-	-	-	-
Акушинский	-	-	-	-
Ахвахский	-	-	-	-
Ахтынский	16,9	-	16,9	-
Бабаюртовский	48,4	4,5	43,9	6,8
Ботлихский	6,7	-	6,7	-
Буйнакский	6,4	-	6,4	-
Гергебильский	3,7	-	3,7	0,2
Гумбетовский	0,3	-	0,3	-
Гунибский	39,0	18,9	20,2	3,6
Дахадаевский	75,4	-	75,4	45,7
Дербентский	33,2	-	33,2	32,0
Докузпаринский	-	-	-	-
Казбековский	77,0	21,1	55,9	32,1
Кайтагский	38,8	38,8	-	-
Каякентский	3,4	3,4	-	-
Кизилюртовский	41,2	-	41,2	20,9
Кизлярский	36,0	2,3	33,7	20,7
Кулинский	-	-	-	-
Курахский	1,8	1,8	-	-
Лакский	-	-	-	-
Левашинский	-	-	-	-
Карабудахкентский	29,2	5,8	23,4	-
Кумторкалинский	57,1	-	57,1	28,5
Магарамкентский	14,4	1,0	13,3	-

ПЛОДОВЫХ НАСАЖДЕНИЙ ПО КАТЕГОРИЯМ ХОЗЯЙСТВ

косточковых плодовых насаждений в хозяйствах всех категорий)

микро- предприятия	подсобные сельскохозяйственные предприятия несельскохозяйственных организаций	Крестьянские (фермерские) хозяйства и индивидуальные предприниматели	в том числе		Хозяйства населения
			крестьянские (фермерские) хозяйства	индивидуальные предприниматели	
11,3	-	7,7	6,6	1,1	72,1
11,2	-	7,8	6,7	1,1	72,0
-	-	-	-	-	100,0
-	-	-	-	-	100,0
-	-	-	-	-	100,0
16,9	-	1,2	1,2	-	81,9
37,2	-	12,2	12,2	-	39,4
6,7	-	0,3	0,3	-	93,0
6,4	-	4,4	4,4	-	89,3
3,5	-	0,3	0,3	-	96,0
0,3	-	0,9	0,9	0,1	98,8
16,5	-	5,3	5,3	-	55,7
29,7	-	0,6	0,6	-	24,0
1,2	-	3,5	3,2	0,3	63,3
-	-	27,9	27,9	-	72,1
23,8	-	6,2	5,3	0,9	16,8
-	-	13,8	6,6	7,2	47,4
-	-	26,2	5,2	21,0	70,4
20,3	-	15,0	14,8	0,2	43,8
13,0	-	5,4	-	5,4	58,7
-	-	-	-	-	100,0
-	-	12,9	12,9	-	85,3
-	-	8,8	8,8	-	91,2
-	-	1,0	1,0	-	99,0
23,4	-	7,5	7,4	0,1	63,3
28,5	-	7,2	7,2	-	35,7
13,3	-	22,7	22,7	-	62,9

СТРУКТУРА ПЛОЩАДЕЙ МНОГОЛЕТНИХ НАСАЖДЕНИЙ ПО КАТЕГОРИЯМ ХОЗЯЙСТВ

	Сельскохозяйственные организации	в том числе		
		сельскохозяйственные организации, не относящиеся к субъектам малого предпринимательства	в том числе	
			малые предприятия	малые предприятия (без микропредприятий)
Новолакский	-	-	-	-
Ногайский	24,2	-	24,2	24,2
Рутульский	-	-	-	-
Сергокалинский	27,7	17,8	9,8	-
Шамильский	24,5	-	24,5	-
Сулейман-Стальский	8,5	-	8,5	0,5
Табасаранский	9,1	-	9,1	-
Тарумовский	-	-	-	-
Тляратинский	-	-	-	-
Унцукульский	22,2	9,7	12,5	-
Хасавюртовский	16,9	-	16,9	9,4
Хивский	33,8	3,1	30,7	-
Хунзахский	90,2	56,7	33,5	14,0
Цумадинский	-	-	-	-
Цунтинский	1,6	-	1,6	-
Чародинский	47,5	-	47,5	-
Городские округа				
Республики Дагестан	18,5	2,5	16,1	1,4
город Махачкала	6,7	2,3	4,4	-
город Буйнакс	85,2	-	85,2	-
город Дагестанские Огни	-	-	-	-
город Дербент	-	-	-	-
город Избербаш	-	-	-	-
город Каспийск	2,4	-	2,4	-
город Кизилюрт	-	-	-	-
город Кизляр	-	-	-	-
город Хасавюрт	15,0	7,5	7,5	7,5
город Южно-Сухокумск	21,1	21,1	-	-



СТРУКТУРА ПЛОЩАДЕЙ МНОГОЛЕТНИХ НАСАЖДЕНИЙ ПО КАТЕГОРИЯМ ХОЗЯЙСТВ

микро- предприятия	подсобные сельскохозяйственные предприятия несельскохозяйственных организаций	Крестьянские (фермерские) хозяйства и индивидуальные предприниматели	в том числе		Хозяйства населения
			крестьянские (фермерские) хозяйства	индивидуальные предприниматели	
-	-	1,7	0,5	1,3	98,3
-	-	-	-	-	75,8
-	-	28,8	28,8	-	71,2
9,8	-	2,5	-	2,5	69,8
24,5	-	1,1	1,0	0,1	74,4
8,0	-	9,4	3,5	5,8	82,1
9,1	-	5,3	5,3	-	85,6
-	-	9,4	9,4	-	90,6
-	-	-	-	-	100,0
12,5	-	0,2	0,2	-	77,5
7,5	-	7,7	7,7	-	75,4
30,7	-	-	-	-	66,2
19,5	-	1,6	1,6	-	8,2
-	-	21,1	21,1	-	78,9
1,6	-	-	-	-	98,4
47,5	-	3,4	3,4	-	49,2
14,6	-	6,0	5,8	0,1	75,5
4,4	-	4,9	4,9	-	88,4
85,2	-	-	-	-	14,8
-	-	-	-	-	100,0
-	-	-	-	-	100,0
-	-	-	-	-	100,0
2,4	-	-	-	-	97,6
-	-	34,4	33,3	1,1	65,6
-	-	-	-	-	100,0
-	-	-	-	-	85,0
-	-	-	-	-	78,9

135. СТРУКТУРА ПЛОЩАДЕЙ МНОГОЛЕТНИХ ОРЕХОПЛОДНЫХ

(на 1 июля 2016 года; в процентах от общей площади многолетних)

	Сельскохозяйственные организации	в том числе		
		сельскохозяйственные организации, не относящиеся к субъектам малого предпринимательства	в том числе	
			малые предприятия	малые предприятия (без микропредприятий)
Республика Дагестан	10,4	-	10,4	5,0
Муниципальные районы Республики Дагестан	10,4	-	10,4	5,2
Агульский	-	-	-	-
Акушинский	-	-	-	-
Ахвахский	-	-	-	-
Ахтынский	-	-	-	-
Бабаюртовский	7,4	-	7,4	-
Ботлихский	-	-	-	-
Буйнакский	1,1	-	1,1	-
Гергебильский	-	-	-	-
Гумбетовский	-	-	-	-
Гунибский	-	-	-	-
Дахадаевский	-	-	-	-
Дербентский	-	-	-	-
Докузпаринский	-	-	-	-
Казбековский	96,0	-	96,0	96,0
Кайтагский	-	-	-	-
Каякентский	-	-	-	-
Кизилюртовский	-	-	-	-
Кизлярский	-	-	-	-
Кулинский	-	-	-	-
Курахский	-	-	-	-
Лакский	-	-	-	-
Левашинский	-	-	-	-
Карабудахкентский	-	-	-	-
Кумторкалинский	-	-	-	-
Магарамкентский	7,0	-	7,0	-



НАСАЖДЕНИЙ ПО КАТЕГОРИЯМ ХОЗЯЙСТВ

орехоплодных насаждений в хозяйствах всех категорий)

микро- предприятия	подсобные сельскохозяйственные предприятия несельскохозяйственных организаций	Крестьянские (фермерские) хозяйства и индивидуальные предприниматели	В том числе		Хозяйства населения
			крестьянские (фермерские) хозяйства	индивидуальные предприниматели	
5,4	-	23,1	20,3	2,9	66,5
5,3	-	24,1	21,1	3,0	65,4
-	-	-	-	-	-
-	-	-	-	-	100,0
-	-	-	-	-	-
-	-	-	-	-	100,0
7,4	-	83,3	83,3	-	9,3
-	-	3,5	3,5	-	96,5
1,1	-	17,1	17,1	-	81,8
-	-	-	-	-	100,0
-	-	-	-	-	100,0
-	-	0,9	0,9	-	99,1
-	-	-	-	-	100,0
-	-	0,9	-	0,9	99,1
-	-	77,8	77,8	-	22,2
-	-	0,3	-	0,3	3,7
-	-	-	-	-	100,0
-	-	0,8	0,8	-	99,2
-	-	2,0	2,0	-	98,0
-	-	2,9	-	2,9	97,1
-	-	-	-	-	100,0
-	-	3,2	3,2	-	96,8
-	-	-	-	-	100,0
-	-	-	-	-	100,0
-	-	18,2	18,2	-	81,8
-	-	12,4	12,4	-	87,6
7,0	-	35,6	35,6	-	57,4

СТРУКТУРА ПЛОЩАДЕЙ МНОГОЛЕТНИХ НАСАЖДЕНИЙ ПО КАТЕГОРИЯМ ХОЗЯЙСТВ

	Сельскохозяйственные организации	в том числе		
		сельскохозяйственные организации, не относящиеся к субъектам малого предпринимательства	в том числе	
			малые предприятия	малые предприятия (без микропредприятий)
Новолакский	-	-	-	-
Ногайский	-	-	-	-
Рутульский	-	-	-	-
Сергокалинский	67,3	-	67,3	-
Шамильский	-	-	-	-
Сулейман-Стальский	0,3	-	0,3	-
Табасаранский	7,3	-	7,3	-
Тарумовский	-	-	-	-
Тляратинский	-	-	-	-
Унцукульский	-	-	-	-
Хасавюртовский	43,5	-	43,5	-
Хивский	0,1	-	0,1	-
Хунзахский	45,3	-	45,3	45,3
Цумадинский	-	-	-	-
Цунтинский	-	-	-	-
Чародинский	-	-	-	-
Городские округа				
Республики Дагестан	9,8	-	9,8	-
город Махачкала	-	-	-	-
город Буйнакс	87,1	-	87,1	-
город Дагестанские Огни	-	-	-	-
город Дербент	-	-	-	-
город Избербаш	-	-	-	-
город Каспийск	-	-	-	-
город Кизилюрт	-	-	-	-
город Кизляр	-	-	-	-
город Хасавюрт	-	-	-	-
город Южно-Сухокумск	-	-	-	-



136. СТРУКТУРА ПЛОЩАДЕЙ ЯГОДНЫХ

(на 1 июля 2016 года; в процентах от общей площади)

	Сельскохозяйственные организации	в том числе		
		сельскохозяйственные организации, не относящиеся к субъектам малого предпринимательства	в том числе	
			малые предприятия	малые предприятия (без микропредприятий)
Республика Дагестан	0,0	-	0,0	-
Муниципальные районы Республики Дагестан	0,0	-	0,0	-
Агульский	-	-	-	-
Акушинский	-	-	-	-
Ахвахский	-	-	-	-
Ахтынский	0,2	-	0,2	-
Бабаюртовский	-	-	-	-
Ботлихский	-	-	-	-
Буйнакский	-	-	-	-
Гергебильский	-	-	-	-
Гумбетовский	-	-	-	-
Гунибский	-	-	-	-
Дахадаевский	-	-	-	-
Дербентский	-	-	-	-
Докузпаринский	-	-	-	-
Казбековский	-	-	-	-
Кайтагский	-	-	-	-
Каякентский	-	-	-	-
Кизилюртовский	-	-	-	-
Кизлярский	-	-	-	-
Кулинский	-	-	-	-
Курахский	-	-	-	-
Лакский	-	-	-	-
Левашинский	-	-	-	-
Карабудахкентский	-	-	-	-
Кумторкалинский	-	-	-	-
Магарамкентский	-	-	-	-
Новолакский	-	-	-	-



СТРУКТУРА ПЛОЩАДЕЙ МНОГОЛЕТНИХ НАСАЖДЕНИЙ ПО КАТЕГОРИЯМ ХОЗЯЙСТВ

	Сельскохозяйственные организации	в том числе		
		сельскохозяйственные организации, не относящиеся к субъектам малого предпринимательства	в том числе	
			малые предприятия	малые предприятия (без микропредприятий)
Ногайский	-	-	-	-
Рутульский	-	-	-	-
Сергокалинский	-	-	-	-
Шамильский	-	-	-	-
Сулейман-Стальский	-	-	-	-
Табасаранский	-	-	-	-
Тарумовский	-	-	-	-
Тляратинский	-	-	-	-
Унцукульский	-	-	-	-
Хасавюртовский	-	-	-	-
Хивский	-	-	-	-
Хунзахский	-	-	-	-
Цумадинский	-	-	-	-
Цунтинский	-	-	-	-
Чародинский	-	-	-	-
Городские округа				
Республики Дагестан	0,0	-	0,0	-
город Махачкала	-	-	-	-
город Буйнакс	-	-	-	-
город Дагестанские Огни	-	-	-	-
город Дербент	-	-	-	-
город Избербаш	-	-	-	-
город Каспийск	0,2	-	0,2	-
город Кизилюрт	-	-	-	-
город Кизляр	-	-	-	-
город Хасавюрт	-	-	-	-
город Южно-Сухокумск	-	-	-	-



СТРУКТУРА ПЛОЩАДЕЙ МНОГОЛЕТНИХ НАСАЖДЕНИЙ ПО КАТЕГОРИЯМ ХОЗЯЙСТВ

микро- предприятия	подсобные сельскохо- зяйственные предприятия несельскохо- зяйственных организаций	Крестьянские (фермерские) хозяйства и индивидуальные предприниматели	в том числе		Хозяйства населения
			крестьянские (фермерские) хозяйства	индиви- дуальные предпри- ниматели	
-	-	-	-	-	100,0
-	-	35,8	35,8	-	64,2
-	-	-	-	-	100,0
-	-	-	-	-	100,0
-	-	-	-	-	100,0
-	-	-	-	-	100,0
-	-	-	-	-	100,0
-	-	-	-	-	100,0
-	-	-	-	-	100,0
-	-	-	-	-	100,0
-	-	-	-	-	100,0
-	-	-	-	-	100,0
-	-	10,2	10,2	-	89,8
-	-	-	-	-	100,0
-	-	1,0	1,0	-	99,0
0,0	-	0,5	0,5	-	99,5
-	-	0,3	0,3	-	99,7
-	-	6,6	6,6	-	93,4
-	-	-	-	-	100,0
-	-	-	-	-	100,0
-	-	-	-	-	100,0
0,2	-	-	-	-	99,8
-	-	-	-	-	100,0
-	-	-	-	-	100,0
-	-	-	-	-	100,0
-	-	-	-	-	100,0

137. СТРУКТУРА ПЛОЩАДЕЙ ВИНОГРАДНИКОВ

(на 1 июля 2016 года; в процентах от площади)

	Сельскохозяйственные организации	в том числе		
		сельскохозяйственные организации, не относящиеся к субъектам малого предпринимательства	в том числе	
			малые предприятия	малые предприятия (без микропредприятий)
Республика Дагестан	68,3	41,6	24,3	6,4
Муниципальные районы Республики Дагестан	65,4	39,0	25,8	7,3
Агульский	-	-	-	-
Акушинский	-	-	-	-
Ахвахский	-	-	-	-
Ахтынский	-	-	-	-
Бабаюртовский	-	-	-	-
Ботлихский	-	-	-	-
Буйнакский	36,6	-	36,6	-
Гергебильский	-	-	-	-
Гумбетовский	-	-	-	-
Гунибский	-	-	-	-
Дахадаевский	88,9	8,5	80,4	78,4
Дербентский	76,6	43,5	33,1	1,0
Докузпаринский	-	-	-	-
Казбековский	15,5	-	15,5	-
Кайтагский	52,2	52,2	-	-
Каякентский	75,9	67,6	5,8	3,4
Кизилюртовский	18,7	-	18,7	18,7
Кизлярский	19,5	-	19,5	-
Кулинский	-	-	-	-
Курахский	-	-	-	-
Лакский	-	-	-	-
Левашинский	100,0	100,0	-	-
Карабудахкентский	40,4	28,1	12,3	5,5
Кумторкалинский	59,2	52,0	7,1	-
Магарамкентский	65,6	7,4	58,2	-
Новолакский	-	-	-	-



ПО КАТЕГОРИЯМ ХОЗЯЙСТВ

виноградников в хозяйствах всех категорий)

микро- предприятия	подсобные сельскохозяйственные предприятия несельскохозяйственных организаций	Крестьянские (фермерские) хозяйства и индивидуальные предприниматели	в том числе		Хозяйства населения
			крестьянские (фермерские) хозяйства	индивидуальные предприниматели	
17,9	2,4	7,2	5,0	2,2	24,5
18,6	0,5	8,1	5,6	2,5	26,5
-	-	-	-	-	-
-	-	-	-	-	100,0
-	-	-	-	-	-
-	-	-	-	-	100,0
-	-	98,9	98,9	-	1,1
-	-	-	-	-	100,0
36,6	-	-	-	-	63,4
-	-	98,9	98,9	-	1,1
-	-	-	-	-	100,0
-	-	-	-	-	100,0
2,1	-	10,8	10,8	-	0,3
32,1	-	0,6	0,4	0,2	22,8
-	-	-	-	-	100,0
15,5	-	-	-	-	84,5
-	-	15,2	13,5	1,7	32,6
2,4	2,5	5,3	3,7	1,6	18,8
-	-	3,5	2,3	1,2	77,8
19,5	-	22,5	-	22,5	58,1
-	-	-	-	-	-
-	-	-	-	-	100,0
-	-	-	-	-	100,0
-	-	-	-	-	-
6,8	-	8,0	8,0	-	51,6
7,1	-	34,9	24,3	10,6	6,0
58,2	-	2,1	2,1	-	32,2
-	-	-	-	-	100,0



СТРУКТУРА ПЛОЩАДЕЙ МНОГОЛЕТНИХ НАСАЖДЕНИЙ ПО КАТЕГОРИЯМ ХОЗЯЙСТВ

	Сельскохозяйственные организации	в том числе		
		сельскохозяйственные организации, не относящиеся к субъектам малого предпринимательства	в том числе	
			малые предприятия	малые предприятия (без микропредприятий)
Ногайский	-	-	-	-
Рутульский	-	-	-	-
Сергокалинский	80,8	45,3	35,4	12,2
Шамильский	-	-	-	-
Сулейман-Стальский	49,7	6,8	42,9	34,3
Табасаранский	53,1	-	53,1	-
Тарумовский	-	-	-	-
Тляратинский	-	-	-	-
Унцукульский	-	-	-	-
Хасавюртовский	76,2	54,7	21,5	21,0
Хивский	14,8	-	14,8	-
Хунзахский	-	-	-	-
Цумадинский	-	-	-	-
Цунтинский	-	-	-	-
Чародинский	-	-	-	-
Городские округа				
Республики Дагестан	91,1	61,2	12,8	-
город Махачкала	55,3	36,2	19,1	-
город Буйнакс	-	-	-	-
город Дагестанские Огни	-	-	-	-
город Дербент	100,0	67,3	13,6	-
город Избербаш	-	-	-	-
город Каспийск	-	-	-	-
город Кизилюрт	-	-	-	-
город Кизляр	-	-	-	-
город Хасавюрт	-	-	-	-
город Южно-Сухокумск	-	-	-	-



СТРУКТУРА ПЛОЩАДЕЙ МНОГОЛЕТНИХ НАСАЖДЕНИЙ ПО КАТЕГОРИЯМ ХОЗЯЙСТВ

микро- предприятия	подсобные сельскохозяйственные предприятия несельскохозяйственных организаций	Крестьянские (фермерские) хозяйства и индивидуальные предприниматели	в том числе		Хозяйства населения
			крестьянские (фермерские) хозяйства	индивидуальные предприниматели	
-	-	-	-	-	100,0
-	-	-	-	-	100,0
23,2	-	16,8	1,1	15,8	2,4
-	-	-	-	-	100,0
8,5	-	15,0	5,5	9,6	35,3
53,1	-	18,7	17,8	0,9	28,2
-	-	-	-	-	100,0
-	-	-	-	-	100,0
-	-	-	-	-	100,0
0,5	-	11,3	11,3	-	12,5
14,8	-	21,4	21,4	-	63,9
-	-	-	-	-	100,0
-	-	5,7	5,7	-	94,3
-	-	-	-	-	100,0
-	-	-	-	-	100,0
12,8	17,1	0,1	0,0	0,0	8,8
19,1	-	0,8	0,8	-	43,9
-	-	-	-	-	100,0
-	-	-	-	-	100,0
13,6	19,2	-	-	-	-
-	-	-	-	-	100,0
-	-	-	-	-	100,0
-	-	0,5	0,1	0,3	99,5
-	-	-	-	-	100,0
-	-	-	-	-	100,0
-	-	-	-	-	100,0

МЕТОДОЛОГИЧЕСКИЕ ПОЯСНЕНИЯ

В хозяйства всех категорий включены сельскохозяйственные организации, крестьянские (фермерские) хозяйства, индивидуальные предприниматели и хозяйства населения.

К сельскохозяйственным организациям отнесены хозяйственные товарищества и партнерства (в том числе публичные и непубличные акционерные общества), производственные кооперативы, родовые общины, унитарные предприятия, подсобные сельскохозяйственные предприятия несельскохозяйственных организаций.

В соответствии с официальной статистической методологией Росстата в рамках Всероссийской сельскохозяйственной переписи 2016г. к подсобным сельскохозяйственным предприятиям несельскохозяйственных организаций отнесены хозяйства, имеющие посевные площади сельскохозяйственных культур не менее 50 гектаров и(или) не менее 10 голов крупного рогатого скота, или не менее 5 голов коров, или не менее 20 голов свиней, или не менее 15 голов овец или коз, или не менее 100 голов птицы, или не менее 10 голов лошадей.

К малым сельскохозяйственным предприятиям (включая микропредприятия) отнесены юридические лица – коммерческие организации, внесенные в единый государственный реестр юридических лиц и соответствующие условиям, установленным Федеральным законом от 24 июля 2007 г. № 209-ФЗ «О развитии малого и среднего предпринимательства в Российской Федерации».

Крестьянское (фермерское) хозяйство – объединение граждан, связанных родством и (или) свойством, имеющих в общей собственности имущество и совместно осуществляющих производственную и иную хозяйственную деятельность (производство, переработку, хранение, транспортировку и реализацию сельскохозяйственной продукции), основанную на их личном участии (статья 1 Федерального закона от 11 июня 2003 г. № 74-ФЗ «О крестьянском (фермерском) хозяйстве»).

Индивидуальный предприниматель – гражданин (физическое лицо), занимающийся предпринимательской деятельностью без образования юридического лица с момента его государственной регистрации в соответствии со статьей 23 Гражданского кодекса Российской Федерации и заявивший в Свидетельстве о государственной регистрации виды деятельности, отнесенные согласно Общероссийскому классификатору видов экономической деятельности (ОКВЭД) к сельскому хозяйству.

К хозяйствам населения отнесены личные подсобные и другие индивидуальные хозяйства граждан, а также хозяйства граждан, имеющих земельные участки в садоводческих, огороднических и дачных некоммерческих объединениях.

Личное подсобное хозяйство – форма непредпринимательской деятельности по производству и переработке сельскохозяйственной продукции, осуществляемой личным трудом гражданина и членов его семьи в целях удовлетворения личных потребностей на земельном участке, предоставленном или приобретенном для ведения личного



подсобного хозяйства. Землепользование хозяйств может состоять из приусадебных и полевых участков (статьи 2, 4 Федерального закона от 7 июля 2003 г. № 112-ФЗ «О личном подсобном хозяйстве»).

К другим индивидуальным хозяйствам граждан отнесены:

- граждане, имеющие земельные участки для индивидуального жилищного строительства с площадью 4 и более соток и занимающиеся сельскохозяйственным производством;

- граждане, имеющие земельные участки (садовые, огородные, дачные и другие), не входящие в некоммерческие объединения граждан;

- граждане, не имеющие земли, но имеющие сельскохозяйственных животных.

Садоводческое, огородническое, дачное некоммерческое объединение граждан

— некоммерческая организация, учрежденная гражданами на добровольных началах для содействия ее членам в решении общих социально-хозяйственных задач ведения садоводства, огородничества и дачного хозяйства (статья 1 Федерального закона от 15 апреля 1998 г. № 66-ФЗ «О садоводческих, огороднических и дачных некоммерческих объединениях граждан»).

Итоги по категориям сельскохозяйственных производителей, в том числе по хозяйствам граждан в сельских поселениях, городских округах и городских поселениях сформированы в соответствии с Общероссийским классификатором территорий муниципальных образований (ОКТМО). В данные по хозяйствам граждан в сельских поселениях включены также соответствующие сведения по межселенным территориям.

В соответствии с официальной статистической методологией Росстата граждане, имеющие земельный участок в садоводческих, огороднических и дачных некоммерческих объединениях, личные подсобные и другие индивидуальные хозяйства граждан в городских поселениях и городских округах обследовались с применением выборочного метода статистического наблюдения. Сводные данные по этим категориям хозяйств представлены с учетом распространения данных выборочной совокупности на всю генеральную совокупность.

Табл. 1-91. Посевные площади – часть пашни, занятая под посевы сельскохозяйственных культур.

Табл. 92-99. Посевные площади, засеянные элитными семенами. Элитные семена (семена элиты) – семена сельскохозяйственного растения, которые получены от оригинальных семян и соответствуют требованиям нормативных документов в области семеноводства, утвержденных в порядке, установленном Правительством Российской Федерации (статья 7, глава II Федерального закона от 17 декабря 1997г. № 149-ФЗ «О семеноводстве»).

Табл. 110-131. Многолетние насаждения – сельскохозяйственное угодье, используемое под искусственные насаждения древесных, кустарниковых (без лесной площади) и некоторых травянистых растений, предназначенных для получения урожая плодово-ягодной, технической и лекарственной продукции.

В площадь многолетних плодовых насаждений и ягодных культур включена площадь, занятая плодовыми деревьями, кустарниками, а также ягодниками на обособленных участках.

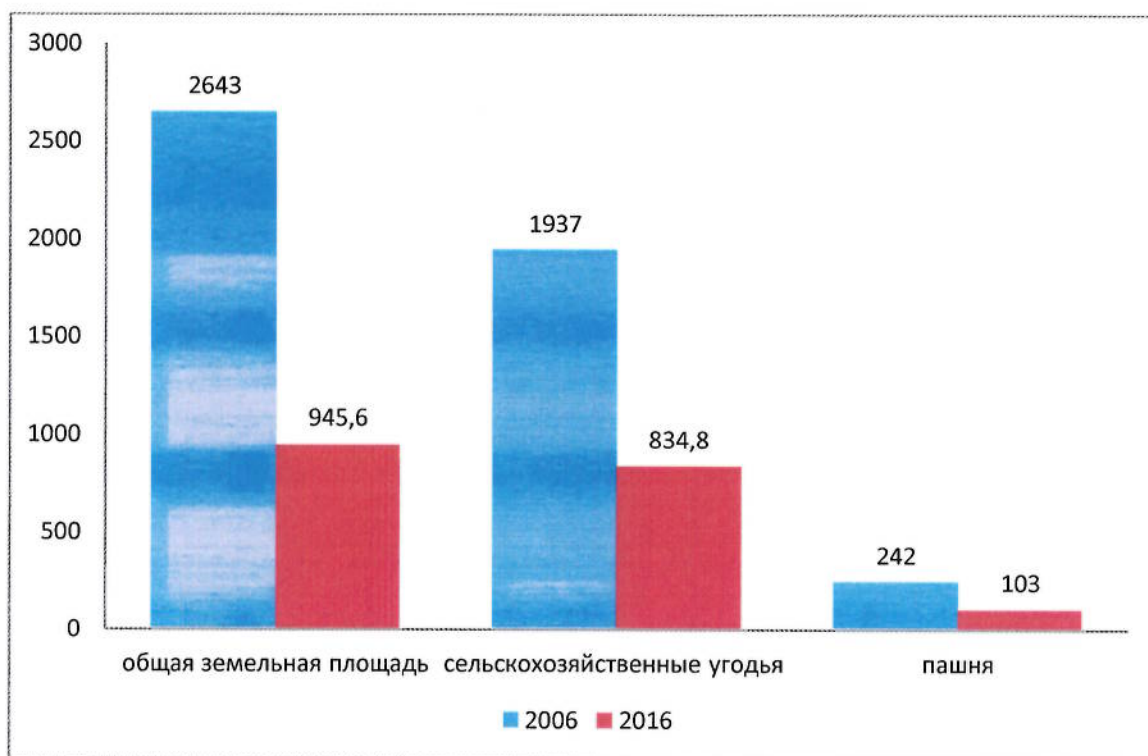
Табл. 109. Пестициды – химические или биологические препараты, используемые для борьбы с вредителями и болезнями растений, сорными растениями, вредителями хранящейся сельскохозяйственной продукции, бытовыми вредителями и внешними паразитами животных, а также для регулирования роста растений, предуборочного удаления листьев (дефолианты), предуборочного подсушивания растений (десиканты).





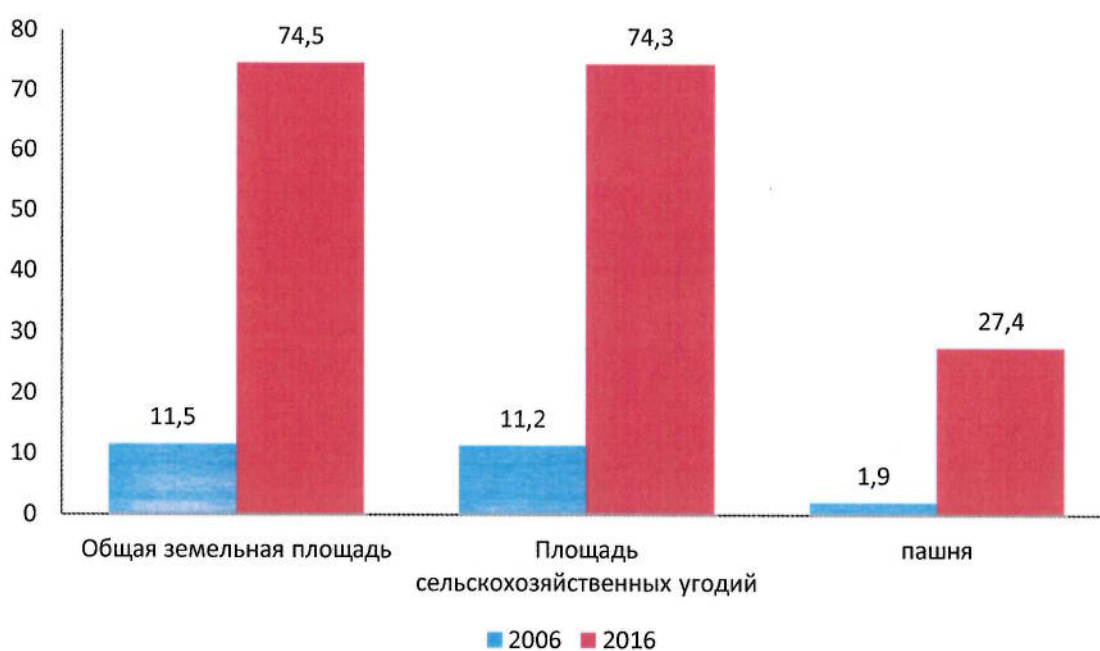
ДИАГРАММЫ

1. Общая площадь земли, площадь сельскохозяйственных угодий и пашни в среднем на одну сельскохозяйственную организацию в 2006 и 2016 годах
(1 июля; гектаров)

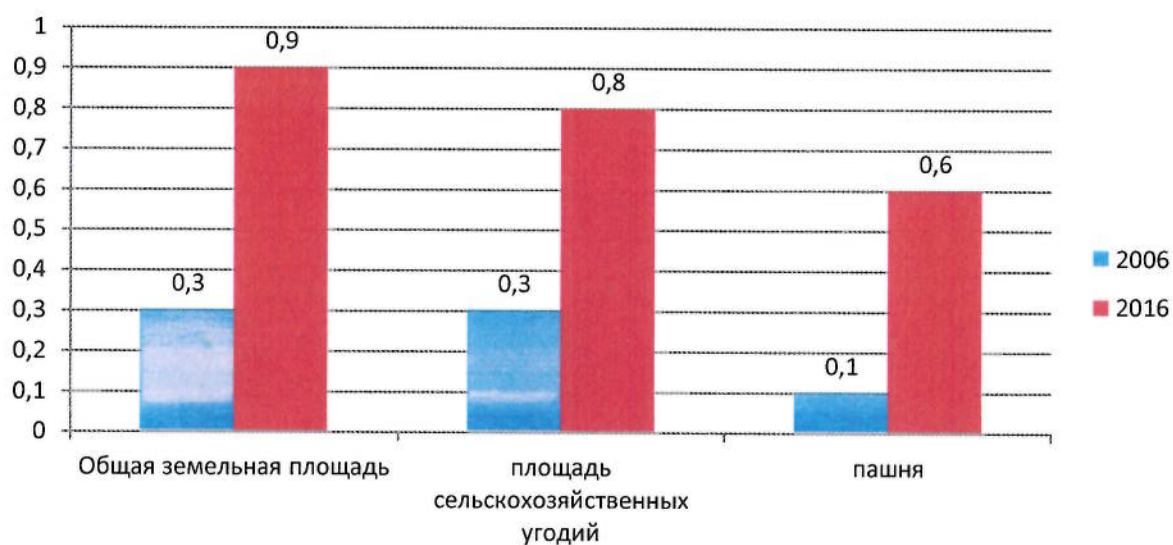


2. Общая площадь земли, площадь сельскохозяйственных угодий и пашни в среднем на одно крестьянское (фермерское) хозяйство и индивидуального предпринимателя в 2006 и 2016 годах

(на 1 июля; гектаров)

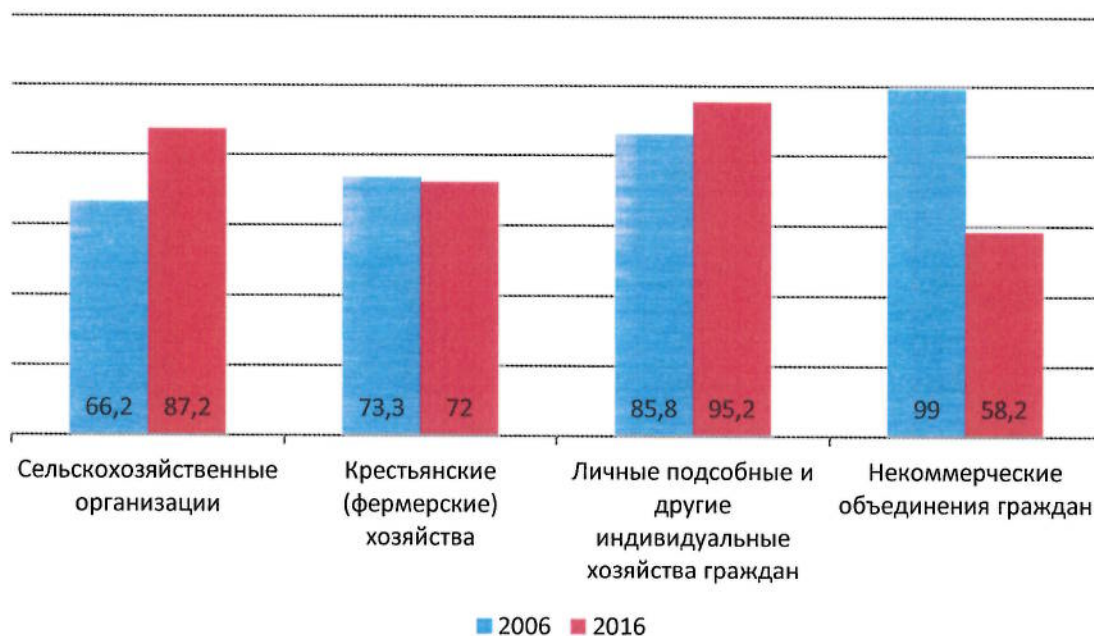


**3. Общая площадь земли , площадь сельскохозяйственных угодий и пашни
в среднем на одно личное подсобное хозяйство
в 2006 и 2016 годах**
(на 1 июля; гектаров)




**4. Удельный вес используемых сельскохозяйственных угодий
В 2006 и 2016 годах**

(на 1 июля; в процентах от общей площади сельскохозяйственных угодий
соответствующей категории хозяйств)



5. Структура сельскохозяйственных угодий по категориям хозяйств в 2006 и 2016 годах

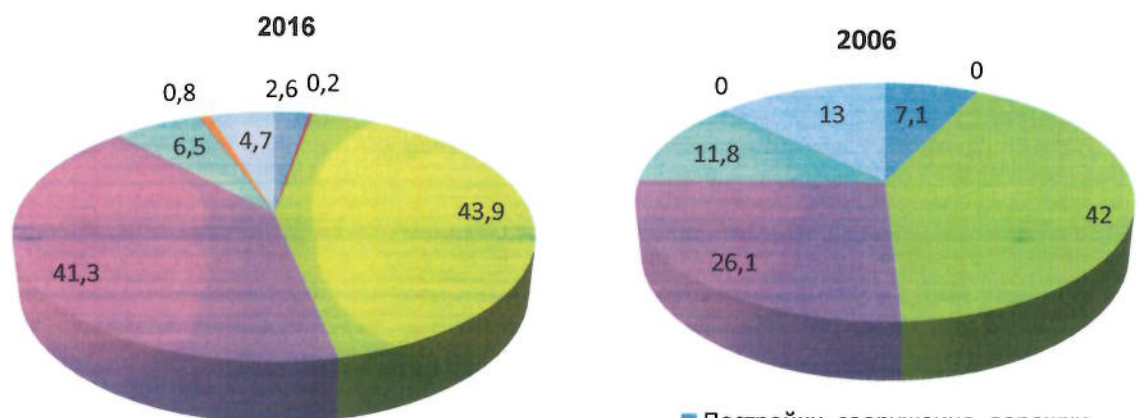
(на 1 июля; в процентах от общей площади сельскохозяйственных угодий в хозяйствах всех категорий)



- Сельскохозяйственные организации
- Крестьянские (фермерские) хозяйства
- Личные подсобные и другие индивидуальные хозяйства граждан
- Некоммерческие объединения граждан

6. Структура общей земельной площади по видам использования в личных подсобных хозяйствах в 2006 и 2016 годах

(на 1 июля; в процентах от общей земельной площади)

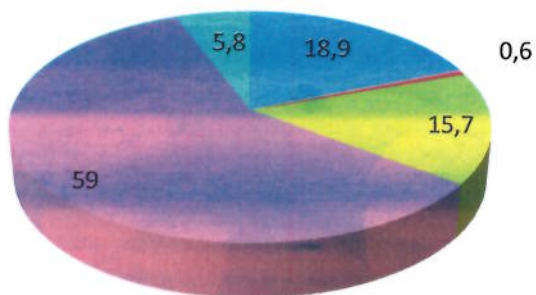


- Постройки, сооружения, дорожки
- газоны и декоративные насаждения
- Посевы сельскохозяйственных культур
- многолетние насаждения
- сенокосы и пастбища
- площадь паров
- неиспользуемая пашня

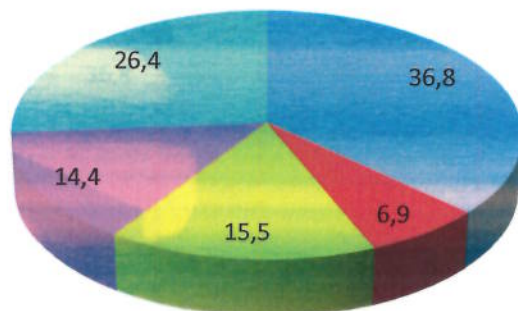
7. Структура площади земельных участков по видам использования в некоммерческих объединениях граждан в 2006 и 2016 годах
(на 1 июля; в процентах от общей земельной площади)

Садоводческие объединения граждан

2006



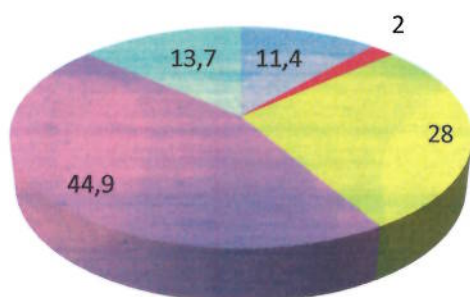
2016



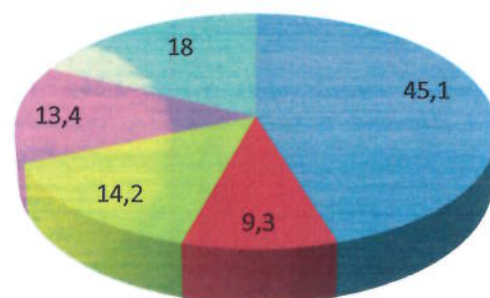
- Постройки, сооружения, дорожки
- Газоны и декоративные насаждения
- посевы сельскохозяйственных культур
- Многолетние насаждения
- Неиспользуемая пашня

Дачные объединения граждан

2006



2016



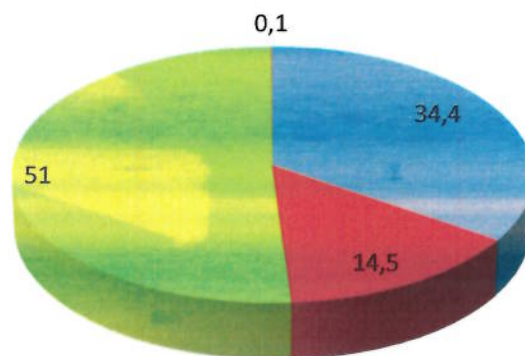
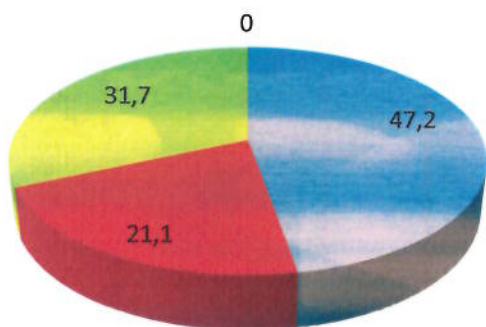
- постройки, сооружения дорожки
- газоны и декоративные насаждения
- посевы сельскохозяйственных культур
- многолетние насаждения
- неиспользуемая пашня

8. Структура общей посевной площади под урожай 2006 и 2016 годов по категориям хозяйств

(в процентах от общей посевной площади)

2006

2016



- сельскохозяйственные организации
- крестьянские (фермерские) хозяйства и индивидуальные предприниматели
- личные подсобные и другие индивидуальные хозяйства граждан
- некоммерческие объединения граждан

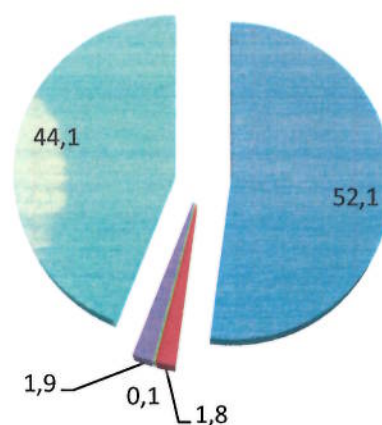
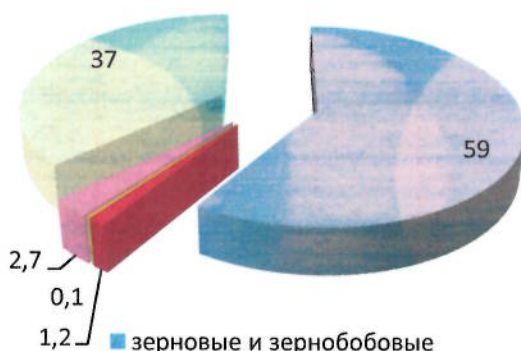
9. Структура посевных площадей по видам сельскохозяйственных культур под урожай 2006 и 2016 годов в хозяйствах всех категорий

(в процентах от общей посевной площади соответствующей категории хозяйств)

2006

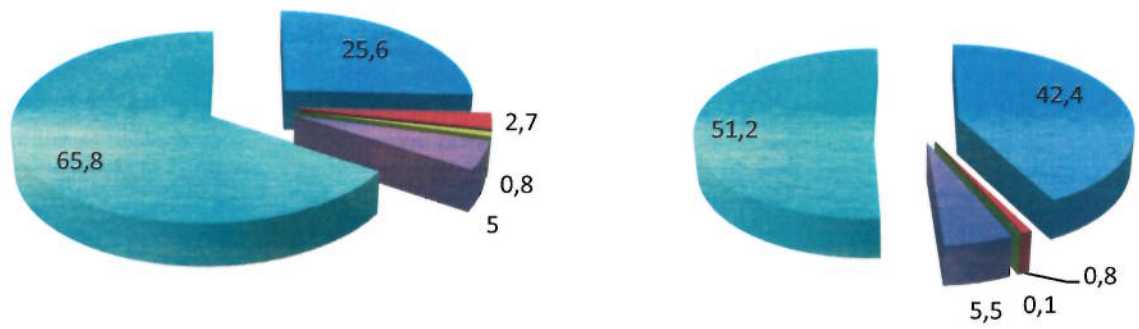
2016

Сельскохозяйственные организации




- зерновые и зернобобовые
- технические культуры
- картофель
- овощные и бахчевые
- кормовые культуры

2006 **2016**
Крестьянские (фермерские) хозяйства и индивидуальные предприниматели



- Зерновые и зернобобовые культуры
- Технические культуры
- Картофель
- Овощные и бахчевые
- Кормовые культуры

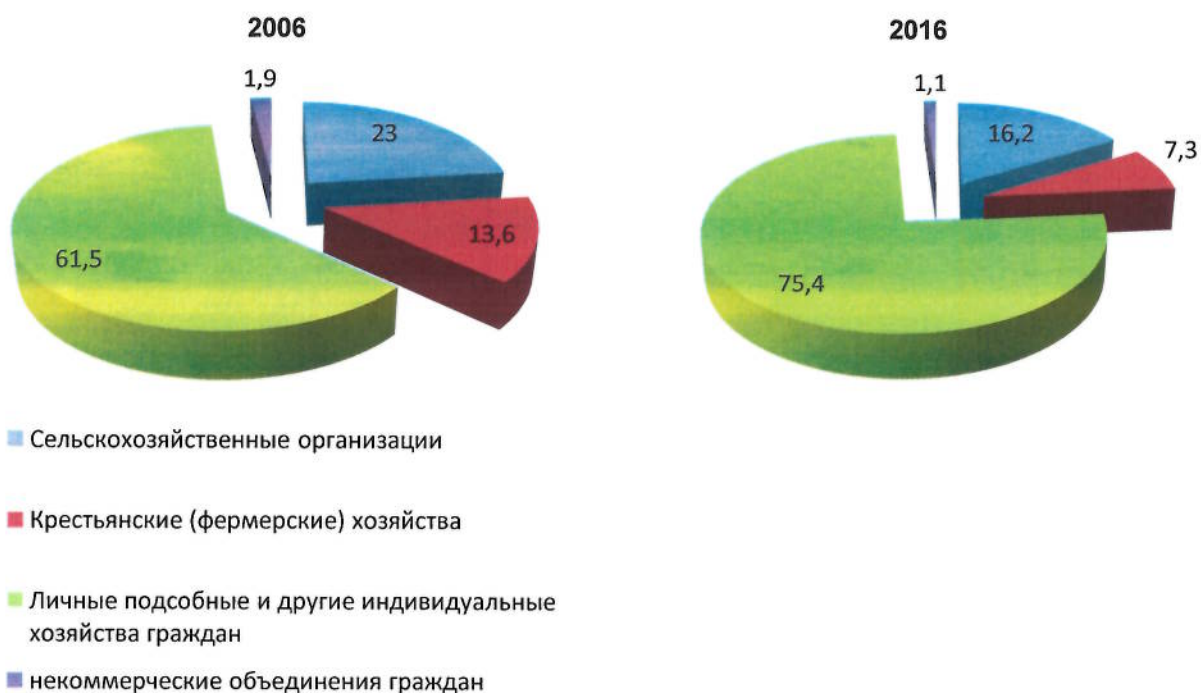
2006 **2016**
Личные подсобные хозяйства



- Зерновые и зернобобовые культуры
- Технические культуры
- Картофель
- Овощные и бахчевые культуры
- Кормовые культуры

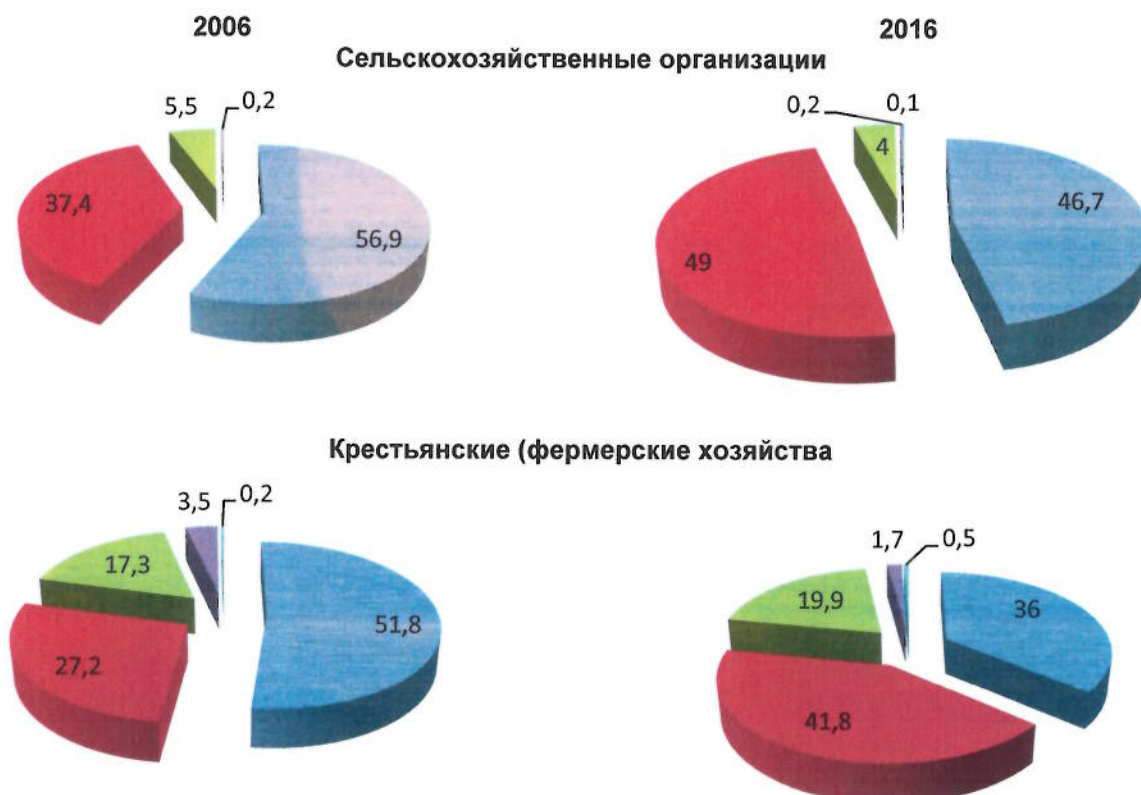
10. Структура площадей многолетних насаждений в 2006 и 2016 годах по категориям хозяйств

(на 1 июля; в процентах от общей площади плодово-ягодных насаждений в хозяйствах всех категорий)


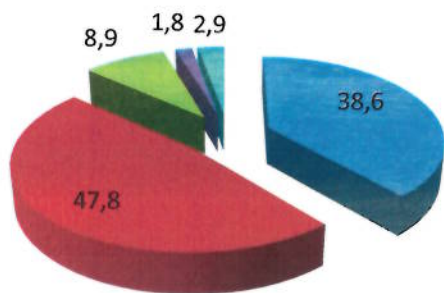


11. Структура площадей по видам многолетних насаждений в 2006 и 2016 годах по категориям хозяйств

(на 1 июля; в процентах от общей площади плодово-ягодных насаждений соответствующей категории хозяйств)



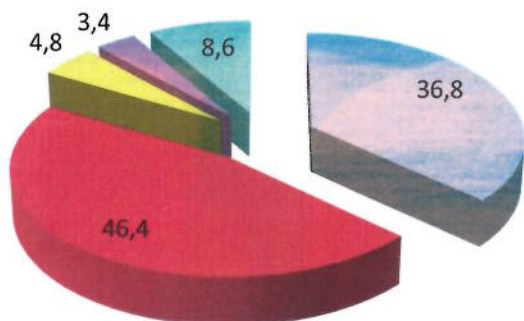
Личные подсобные хозяйства



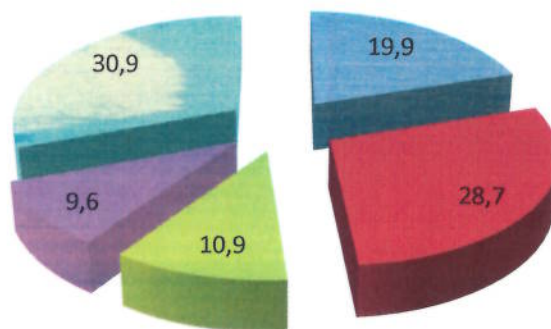
- Семечковые культуры
- Косточковые культуры
- Орехоплодные культуры
- Субтропические культуры
- Ягодники

Некоммерческие объединения граждан

2006

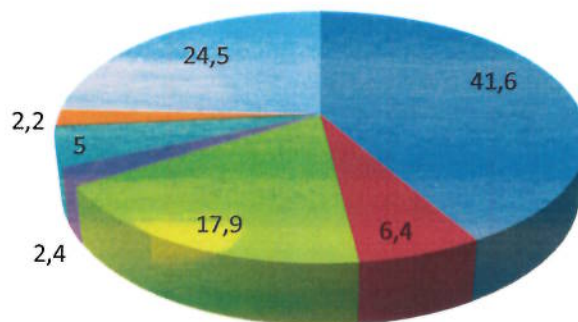


2016



2016

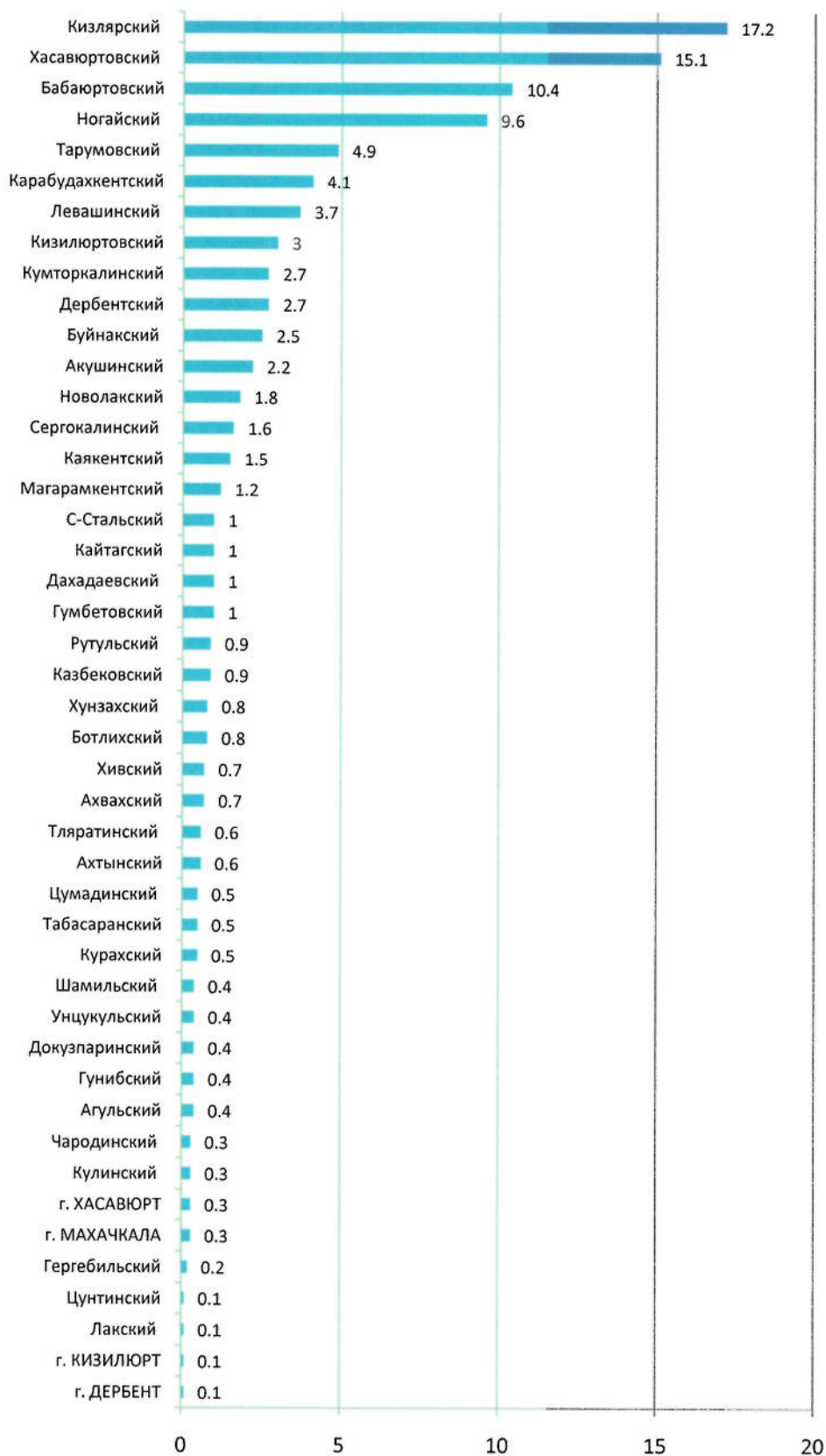
12. Структура площадей виноградников в хозяйствах всех категорий



- сельскохозяйственные организации не относящиеся к субъектам малого предпринимательства
- малые (без микропредприятий)
- микропредприятия
- подсобные сельскохозяйственные
- крестьянские (фермерские) хозяйства
- ИП
- хозяйства населения

13. УДЕЛЬНЫЙ ВЕС МУНИЦИПАЛЬНЫХ ОБРАЗОВАНИЙ РЕСПУБЛИКИ ДАГЕСТАН В ОБЩЕЙ ПОСЕВНОЙ ПЛОЩАДИ СЕЛЬСКОХОЗЯЙСТВЕННЫХ КУЛЬТУР ПОД УРОЖАЙ 2016 г.

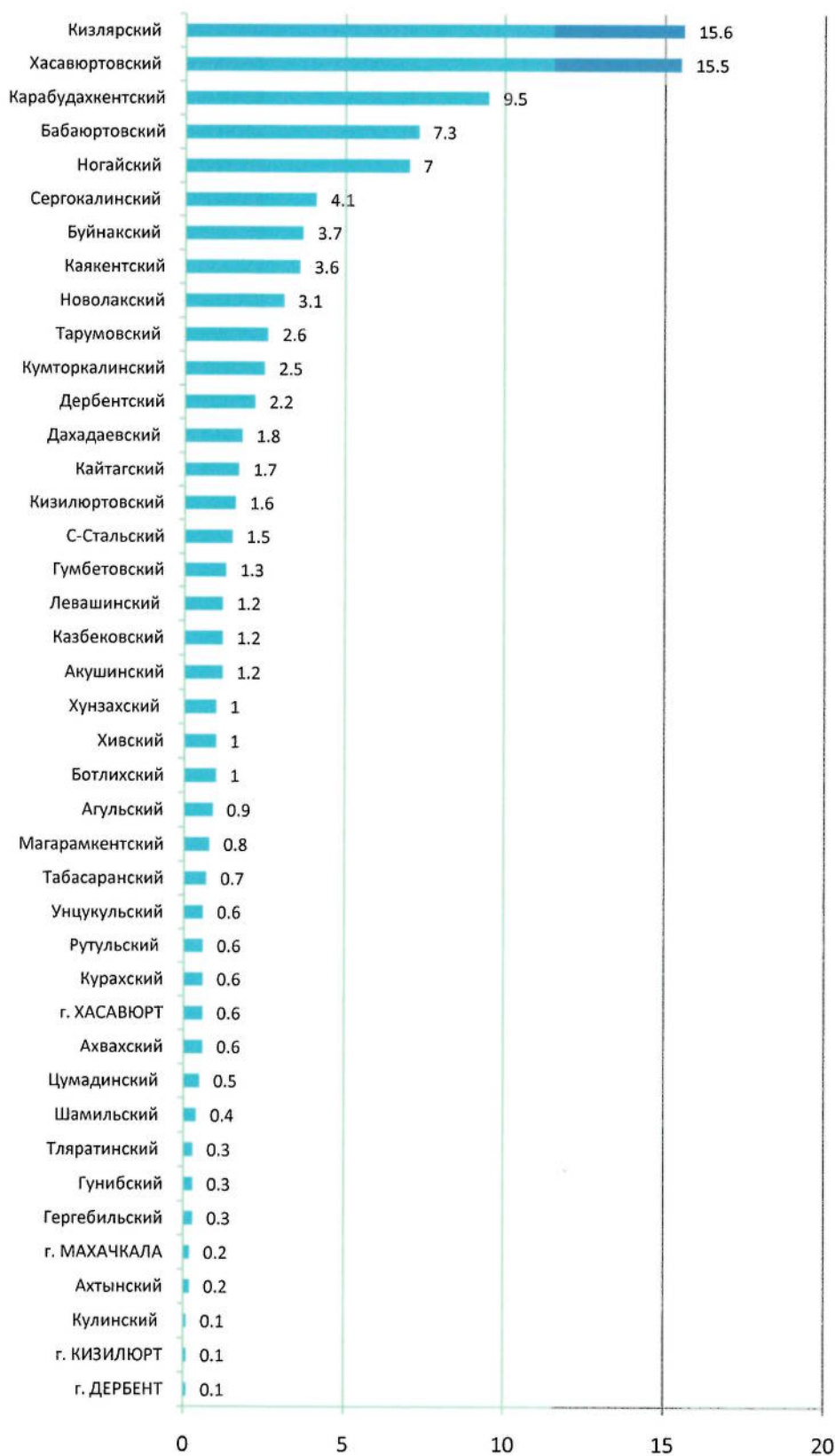
(в процентах от общей посевной площади сельскохозяйственных культур в хозяйствах всех категорий Республики Дагестан)



1) В гг. Буйнакск, Дагестанские Огни, Избербаш, Каспийск, Кизляр, Южно-Сухокумск значение показателя меньше 0,1

14. УДЕЛЬНЫЙ ВЕС МУНИЦИПАЛЬНЫХ ОБРАЗОВАНИЙ РЕСПУБЛИКИ ДАГЕСТАН В ОБЩЕЙ ПОСЕВНОЙ ПЛОЩАДИ ЗЕРНОВЫХ И ЗЕРНОБОБОВЫХ КУЛЬТУР ПОД УРОЖАЙ 2016 г.

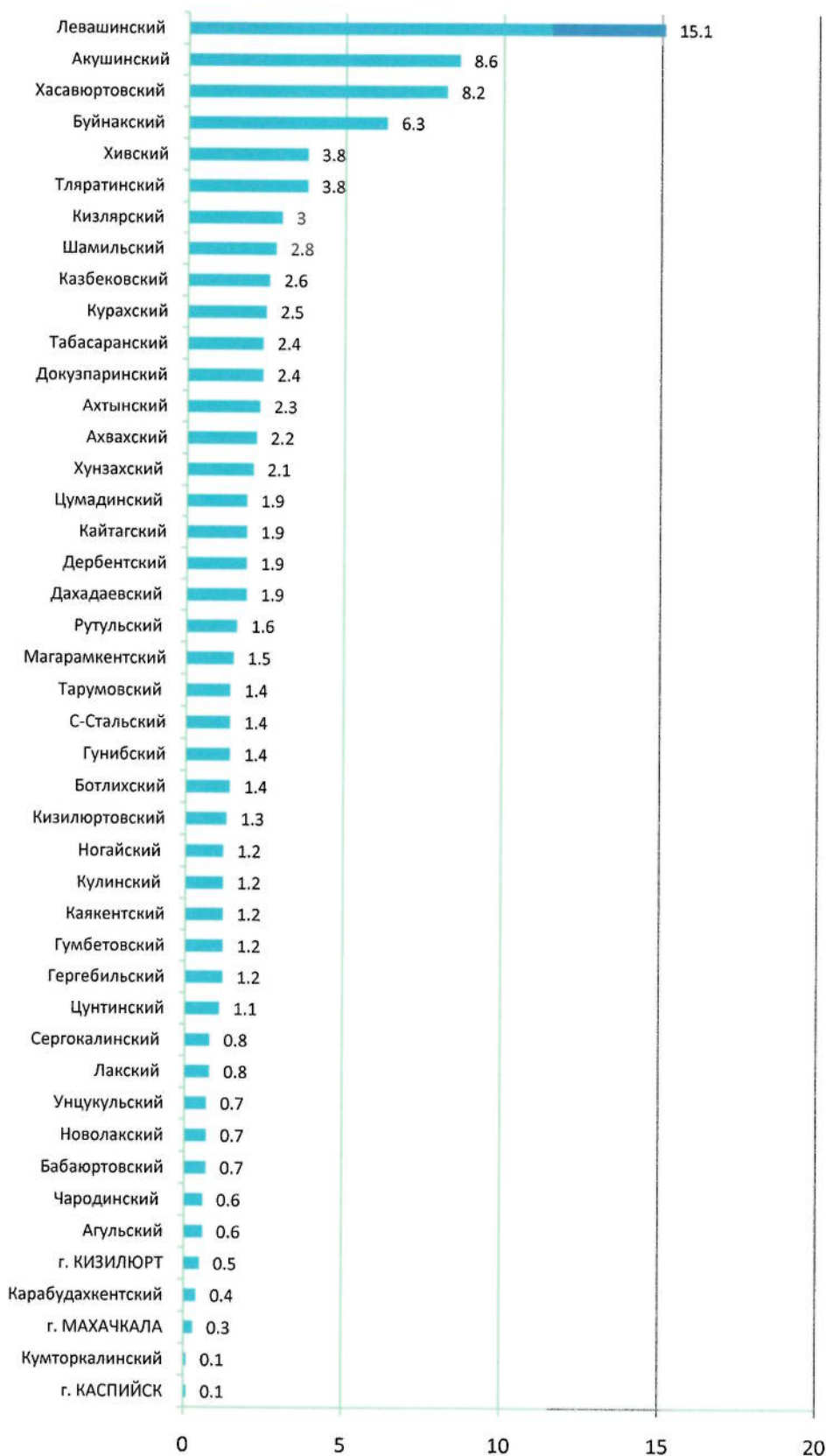
(в процентах от общей посевной площади сельскохозяйственных культур в хозяйствах всех категорий Республики Дагестан)



- 2) В Лакском, Цунтинском, Чародинском районах, гг. Буйнакс, Избербаш, Каспийск, Кизляр, Южно-Сухокумск значение показателя меньше 0,1. В Докузпаринском районе, г. Дагестанские Огни значение показателя отсутствует.

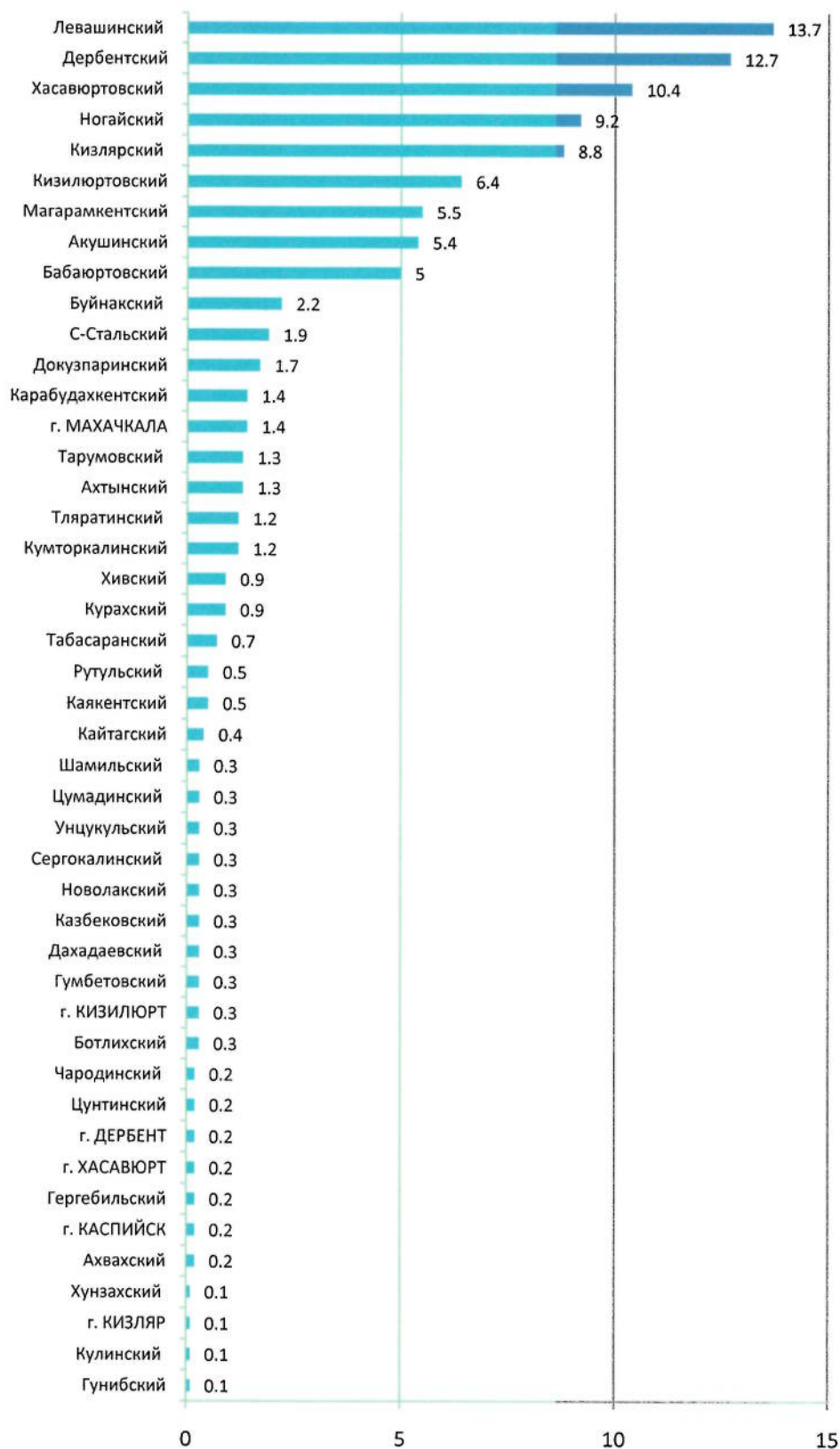
15 УДЕЛЬНЫЙ ВЕС МУНИЦИПАЛЬНЫХ ОБРАЗОВАНИЙ РЕСПУБЛИКИ ДАГЕСТАН В ОБЩЕЙ ПОСЕВНОЙ ПЛОЩАДИ КАРТОФЕЛЯ ПОД УРОЖАЙ 2016 г.

(в процентах от общей посевной площади картофеля в хозяйствах всех категорий Республики Дагестан)



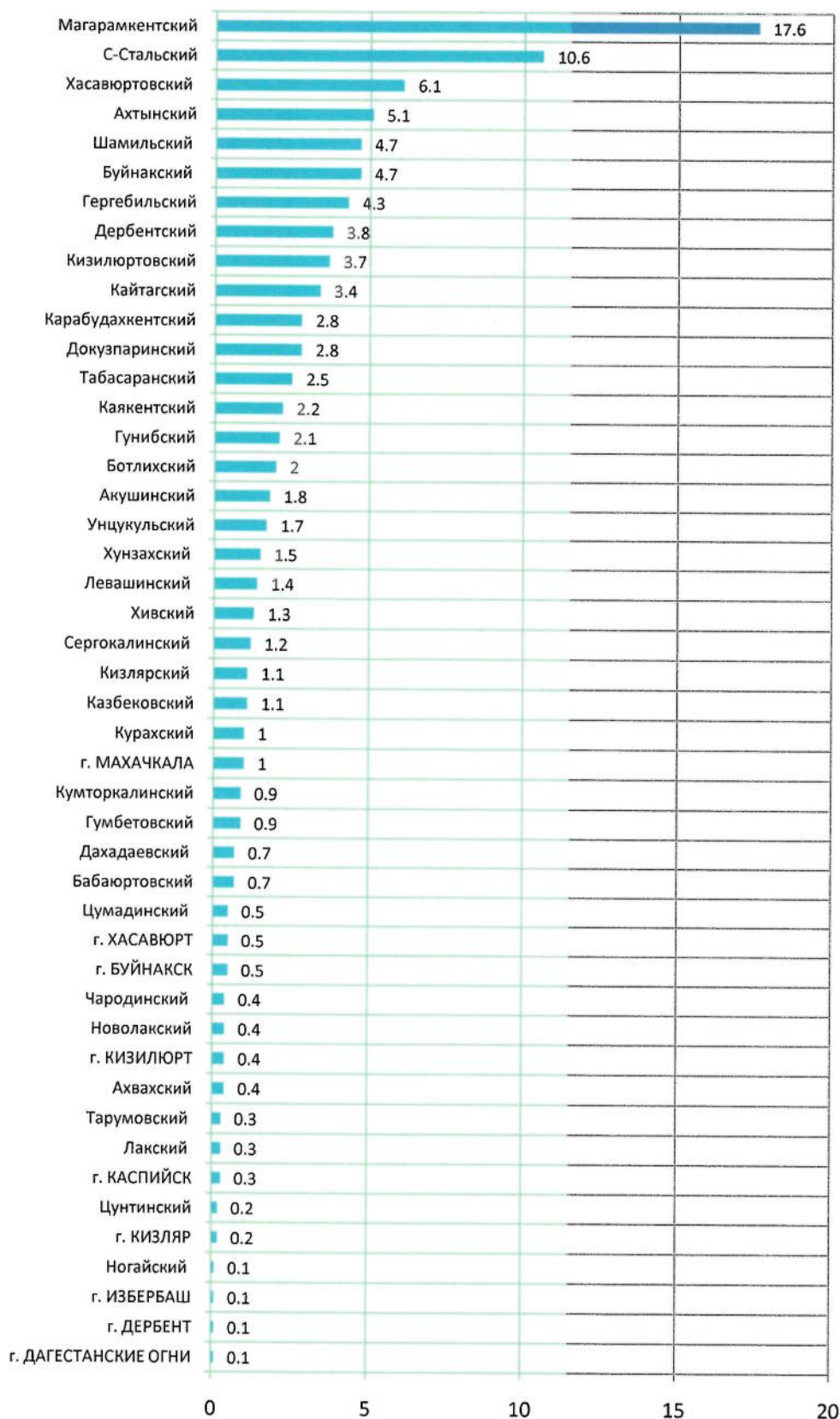
3) В гг. Буйнакск, Дагестанские Огни, Дербент, Избербаш, Кизляр, Хасавюрт, Южно-Сухокумск значение показателя меньше 0,1

16. УДЕЛЬНЫЙ ВЕС МУНИЦИПАЛЬНЫХ ОБРАЗОВАНИЙ РЕСПУБЛИКИ ДАГЕСТАН В ОБЩЕЙ ПОСЕВНОЙ ПЛОЩАДИ ОВОЩНЫХ И БАХЧЕВЫХ КУЛЬТУР ПОД УРОЖАЙ 2016 г.
(в процентах от общей посевной площади овощных и бахчевых культур в хозяйствах всех категорий Республики Дагестан)



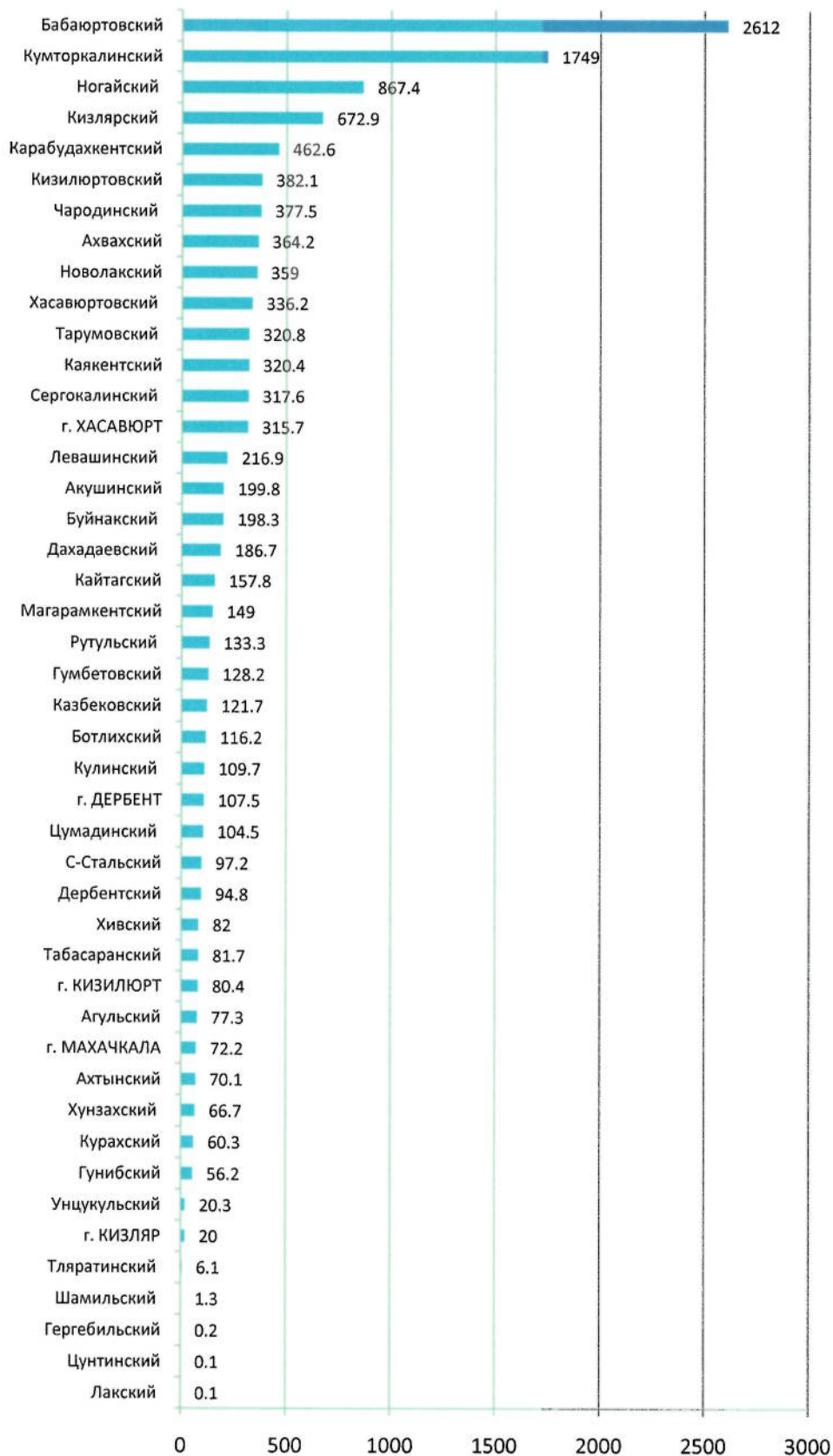
2) В Агульском, Лакском районах, гг. Буйнакск, Дагестанские Огни, Избербаш, Южно-Сухокумск значение показателя меньше 0,1

**17. УДЕЛЬНЫЙ ВЕС МУНИЦИПАЛЬНЫХ ОБРАЗОВАНИЙ РЕСПУБЛИКИ ДАГЕСТАН В
ОБЩЕЙ ПЛОЩАДИ МНОГОЛЕТНИХ ПЛОДОВЫХ НАСАЖДЕНИЙ И ЯГОДНЫХ КУЛЬТУР**
(на 1 июля 2016 г.; в процентах от всей площади многолетних плодовых насаждений и ягодных культур
в хозяйствах всех категорий Республики Дагестан)



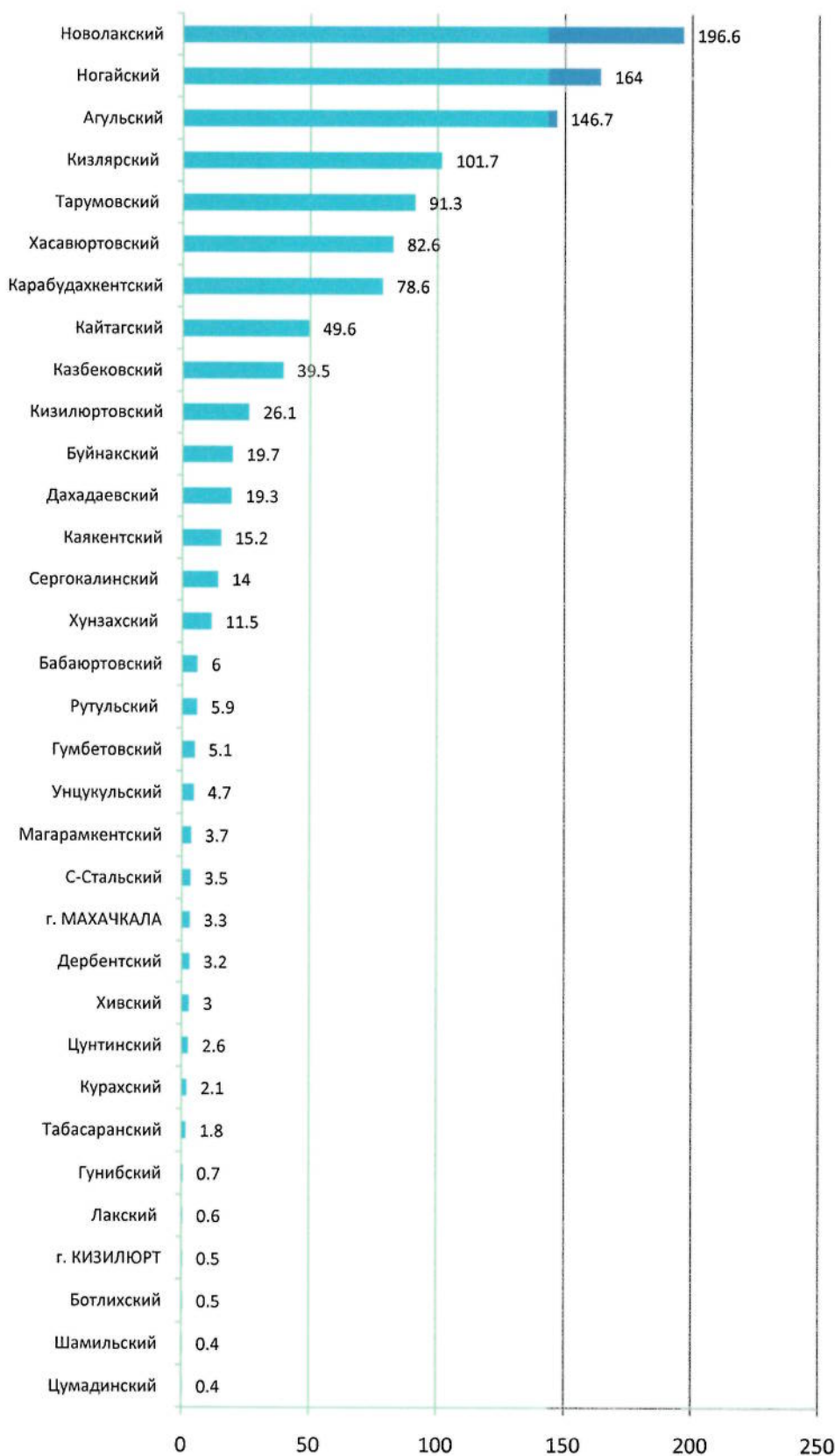
4) В Агульском, Кулинском, Рутульском, Тляртинском районах, г. Южно-Сухокумск значение показателя меньше 0,1

**19. ОБЩАЯ ПОСЕВНАЯ ПЛОЩАДЬ СЕЛЬСКОХОЗЯЙСТВЕННЫХ КУЛЬТУР ПОД УРОЖАЙ
2016 г. В СРЕДНЕМ НА ОДНУ СЕЛЬСКОХОЗЯЙСТВЕННУЮ ОРГАНИЗАЦИЮ
(гектаров)**



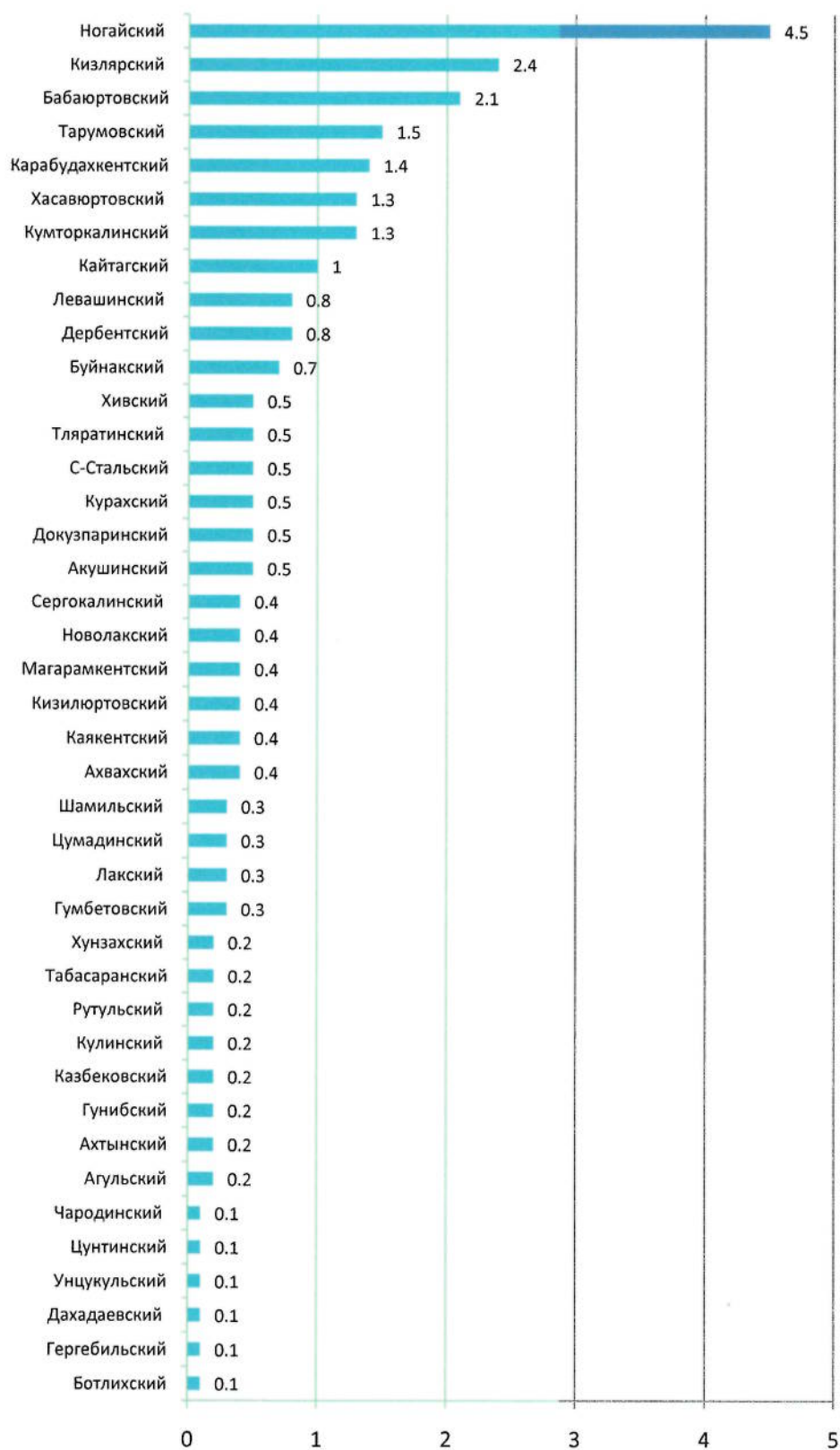
1 В Докузпаринском районе, гг. Буйнакс, Дагестанские Огни, Избербаш, Каспийск, Южно-Сухокумск значение показателя отсутствует.

**19. ОБЩАЯ ПОСЕВНАЯ ПЛОЩАДЬ СЕЛЬСКОХОЗЯЙСТВЕННЫХ КУЛЬТУР ПОД УРОЖАЙ
2016 г. В СРЕДНЕМ НА ОДНОКРЕСТЬЯНСКОЕ (ФЕРМЕРСКОЕ) ХОЗЯЙСТВО
(гектаров)**



1, В Акушинском, Ахвахском, Ахтынском, Гергебильском, Докузпаринском, Кулинском, Кумторкалинском, Левашинском, Тляратинском, Чародинском районах, гг. Буйнакс, Дагестанские Огни, Дербент, Избербаш, Каспийск, Кизляр, Хасавюрт, Южно-Сухокумск значение показателя отсутствует.

**20. ОБЩАЯ ПОСЕВНАЯ ПЛОЩАДЬ СЕЛЬСКОХОЗЯЙСТВЕННЫХ КУЛЬТУР ПОД УРОЖАЙ
2016 г. В СРЕДНЕМ НА ОДНО ЛИЧНОЕ ПОДСОБНОЕ ХОЗЯЙСТВО
(соток)**



1) В гг. Махачкала, Буйнакск, Дагестанские Огни, Дербент, Избербаш, Каспийск, Кизилюрт, Кизляр, Хасавюрт, Южно-Сухокумск значение показателя меньше 0,1